



# DZIENNIK URZĘDOWY WOJEWÓDZTWA ŁÓDZKIEGO

Łódź, dnia 20 czerwca 2024 r.

Poz. 4946



Fundusze Europejskie  
na Infrastrukturę,  
Klimat, Środowisko



Rzeczpospolita  
Polska

Dofinansowane przez  
Unię Europejską



## ZARZĄDZENIE NR 117/2024 WOJEWODY ŁÓDZKIEGO

z dnia 29 maja 2024 r.

### w sprawie planu rezerwacji obszaru Inwestycji Towarzyszącej Centralnemu Portowi Komunikacyjnemu

Na podstawie art. 120m ust. 1 i 2 ustawy z dnia 10 maja 2018 r. o Centralnym Porcie Komunikacyjnym (Dz. U. z 2024 r. poz. 545), zarządza się, co następuje:

**§ 1. 1.** Dokonuje się rezerwacji obszaru Inwestycji Towarzyszącej Centralnemu Portowi Komunikacyjnemu w rozumieniu art. 2 pkt 4 ustawy o Centralnym Porcie Komunikacyjnym (Dz. U. z 2024 r. poz. 545), określonego w części graficznej stanowiącej załącznik Nr 1 do niniejszego zarządzenia, na którym będą stosowane szczególne zasady gospodarowania nieruchomościami, planowania i zagospodarowania przestrzennego oraz realizacji inwestycji celu publicznego, określone w art. 120n ust. 1 ustawy o Centralnym Porcie Komunikacyjnym.

2. Obszar objęty planem rezerwacji stanowi teren lokalizacji Inwestycji Towarzyszącej Centralnemu Portowi Komunikacyjnemu, dla której została wydana decyzja Regionalnego Dyrektora Ochrony Środowiska w Łodzi Nr 2/2024 z dnia 26 stycznia 2024 r. o środowiskowych uwarunkowaniach dla przedsięwzięcia pn. „Budowa linii kolejowej nr 85 na odc. Warszawa Zachodnia – CPK – Łódź Niciarniana (bez odcinka w obrębie Węzła kolejowego CPK) – odcinek łódzki” (znak: WOOŚ.420.16.2022.ZŻł.333), w zakresie od km 64+155 do km 123+570 linii kolejowej nr 85.

3. Granice obszaru, o którym mowa w ust. 1, określają łącznie:

- 1) Załącznik Nr 1 do niniejszego zarządzenia, przedstawiający na mapie w skali 1:2000, sporządzonej z wykorzystaniem treści mapy ewidencyjnej, obszar objęty planem rezerwacji terenu wraz ze schematem podziału na arkusze,
- 2) Załącznik Nr 2 do niniejszego zarządzenia w postaci wykazu współrzędnych punktów załamania granicy obszaru planu rezerwacji terenu,
- 3) Załącznik Nr 3 do niniejszego zarządzenia w postaci wykazu współrzędnych punktów przecięcia obszaru planu rezerwacji terenu z granicami działek ewidencyjnych.

§ 2.1. Na obszarze objętym planem rezerwacji wprowadza się szczególne zasady gospodarowania nieruchomościami, planowania i zagospodarowania przestrzennego oraz realizacji inwestycji celu publicznego obejmujące:

- 1) prawo pierwokupu nieruchomości przez Centralny Port Komunikacyjny Sp. z o.o. z siedzibą w Warszawie na swoją rzecz;
- 2) uprawnienie do wyrażania zgody przez Centralny Port Komunikacyjny Sp. z o.o. z siedzibą w Warszawie, na ustanowienie ograniczonych praw rzeczowych lub na zawarcie umów dzierżawy i najmu nieruchomości gruntowych Skarbu Państwa lub jednostek samorządu terytorialnego oraz umów, które pozwalają na realizację inwestycji na tych nieruchomościach, w tym również inwestycji o charakterze innym niż budowlany;
- 3) uprawnienie Centralnego Portu Komunikacyjnego Sp. z o.o. z siedzibą w Warszawie do wejścia na teren nieruchomości w celu przeprowadzenia badań lub pomiarów niezbędnych do przygotowania i realizacji Inwestycji Towarzyszącej, w tym badań archeologicznych, prac geologicznych i przyrodniczych;
- 4) uzgadnianie z Centralnym Portem Komunikacyjnym Sp. z o.o. z siedzibą w Warszawie, projektów planu ogólnego gminy, miejscowego planu zagospodarowania przestrzennego, w zakresie dotyczącym budowy i późniejszego funkcjonowania drogi, w tym jej potencjalnej rozbudowy lub zwiększenia przepustowości;
- 5) zakaz wydawania pozwoleń na budowę;
- 6) zakaz wydawania decyzji o warunkach zabudowy i zagospodarowania terenu;
- 7) zakaz wydawania decyzji w przedmiocie podziału nieruchomości;
- 8) zakaz wydzielania samodzielnych lokali mieszkalnych w budynkach;
- 9) zakaz wydawania decyzji dokonujących lokalizacji oraz decyzji zezwalających na wykonywanie robót budowlanych na podstawie:
  - a) ustawy z dnia 28 marca 2003 r. o transporcie kolejowym (Dz. U. z 2024 r. poz. 697) i dotyczących lokalizacji linii kolejowej,
  - b) ustawy z dnia 12 lutego 2009 r. o szczególnych zasadach przygotowania i realizacji inwestycji w zakresie lotnisk użytku publicznego (Dz. U. z 2023 r. poz. 979 z późn. zm.) i dotyczących zezwolenia na realizację inwestycji w zakresie lotniska użytku publicznego,
  - c) ustawy z dnia 24 kwietnia 2009 r. o inwestycjach w zakresie terminalu regazyfikacyjnego skroplonego gazu ziemnego w Świnoujściu (Dz. U. z 2024 r. poz. 551) i dotyczących lokalizacji inwestycji w zakresie terminalu oraz inwestycji towarzyszącej,
  - d) ustawy z dnia 7 maja 2010 r. o wspieraniu rozwoju usług i sieci telekomunikacyjnych (Dz. U. z 2024 r. poz. 604) i dotyczących lokalizacji regionalnej sieci szerokopasmowej,
  - e) ustawy z dnia 8 lipca 2010 r. o szczególnych zasadach przygotowania do realizacji inwestycji w zakresie budowli przeciwpowodziowych (Dz. U. z 2024 r. poz. 274) i dotyczących pozwolenia na realizację takich inwestycji,
  - f) ustawy z dnia 29 czerwca 2011 r. o przygotowaniu i realizacji inwestycji w zakresie obiektów energetyki jądrowej oraz inwestycji towarzyszących (Dz. U. z 2024 r. poz. 412) i dotyczących lokalizacji inwestycji w zakresie budowy obiektu energetyki jądrowej oraz inwestycji towarzyszącej,
  - g) ustawy z dnia 24 lipca 2015 r. o przygotowaniu i realizacji strategicznych inwestycji w zakresie sieci przesyłowych (Dz. U. z 2024 r. poz. 555) i dotyczących lokalizacji lub realizacji inwestycji w zakresie strategicznych inwestycji w zakresie sieci przesyłowych,
  - h) ustawy z dnia 5 lipca 2018 r. o ułatwieniach w przygotowaniu i realizacji inwestycji mieszkaniowych oraz inwestycji towarzyszących (Dz. U. z 2024 r. poz. 195) i dotyczących lokalizacji lub realizacji inwestycji mieszkaniowych oraz inwestycji towarzyszących,
  - i) ustawy z dnia 22 lutego 2019 r. o przygotowaniu i realizacji strategicznych inwestycji w sektorze naftowym (Dz. U. z 2024 r. poz. 405),



- j) ustawy z dnia 14 kwietnia 2023 r. o przygotowaniu i realizacji inwestycji w zakresie elektrowni szczytowo-pompowych oraz inwestycji towarzyszących (Dz. U. z 2023 r. poz. 1113);
- 10) zakaz wydawania zgody, o której mowa w art. 46c ust. 3 ustawy z dnia 5 grudnia 2008 r. o zapobieganiu oraz zwalczaniu zakażeń i chorób zakaźnych u ludzi (Dz. U. z 2023 r. poz. 1284 z późn. zm.);
- 11) uprawnienie Centralnego Portu Komunikacyjnego Sp. z o.o. z siedzibą w Warszawie do stosowania szczególnych zasad nabywania nieruchomości, o których mowa w art. 29b ust. 1 pkt 2 ustawy o Centralnym Porcie Komunikacyjnym.
2. Zakaz, o którym mowa w ust. 1 pkt 5, stosuje się odpowiednio do zgłoszeń budowlanych dotyczących budowy budynku.
3. Z dniem wejścia w życie planu rezerwacji do dnia zakończenia jego obowiązywania, w tym jego uchylecia:
- 1) miejscowe plany zagospodarowania przestrzennego, w części obejmującej obszary objęte planem rezerwacji terenu, nie stanowią podstawy do zmiany sposobu zagospodarowania terenu, uzyskania pozwolenia na budowę, dokonania skutecznego zgłoszenia budowlanego, podziału nieruchomości, wydzielania samodzielnych lokali mieszkalnych w budynkach;
  - 2) uchwały w sprawie zasad i warunków sytuowania obiektów małej architektury, tablic reklamowych i urządzeń reklamowych oraz ogrodzeń, ich gabaryty, standardy jakościowe oraz rodzaje materiałów budowlanych, z jakich mogą być wykonane, uchwały w sprawie utworzenia lub powiększenia parku krajobrazowego, w części obejmującej obszary objęte planem rezerwacji, nie stanowią podstawy do lokalizowania nowych obiektów małej architektury, tablic reklamowych i urządzeń reklamowych oraz ogrodzeń;
  - 3) statut uzdrowiska, w części obejmującej obszary objęte planem rezerwacji, nie stanowi podstawy do lokalizacji nowych punktów sprzedaży pamiątek, wyrobów ludowych, produktów regionalnych lub towarów o podobnym charakterze, a także do lokalizacji nowych tablic i urządzeń reklamowych.

**§ 3.** Rezerwacji obszaru, o którym mowa w §1 niniejszego zarządzenia dokonuje się na okres ważności decyzji Regionalnego Dyrektora Ochrony Środowiska w Łodzi Nr 2/2024 z dnia 26 stycznia 2024 r. o środowiskowych uwarunkowaniach dla przedsięwzięcia pn.: „Budowa linii kolejowej nr 85 na odc. Warszawa Zachodnia – CPK – Łódź Niciarniana (bez odcinka w obrębie Węzła kolejowego CPK) – odcinek łódzki” (znak: WOOŚ.420.16.2022.ZŻł.333), lecz nie dłużej niż na okres 6 lat od dnia wejścia w życie niniejszego zarządzenia.

**§ 4.** Zarządzenie wchodzi w życie po upływie 14 dni od dnia ogłoszenia.

Wojewoda Łódzki

**Dorota Ryl**

## Uzasadnienie

W dniu 2 października 2022 r. weszła w życie ustawa z dnia 22 lipca 2022 r. o usprawnieniu procesu inwestycyjnego Centralnego Portu Komunikacyjnego (Dz. U. z 2022 r. poz. 1846). Powyższa regulacja prawna wprowadziła zmiany do ustawy z dnia 10 maja 2018 r. o Centralnym Porcie Komunikacyjnym (Dz. U. z 2024 r. poz. 545), zwanej dalej „ustawą o CPK”, polegające m.in. na nadaniu nowego brzmienia działowi VI, w tym na wprowadzeniu art. 120m.

Wprowadzone przepisy, dotyczące szczególnych zasad zmiany zagospodarowania terenu na obszarach Inwestycji Towarzyszących, mają na celu zapewnienie ochrony terenów przeznaczonych, zgodnie z decyzją o środowiskowych uwarunkowaniach, pod planowane przedsięwzięcie. Rezerwacja obszaru realizacji takiej inwestycji blokuje wydawanie aktów planistycznych oraz decyzji ustalających warunki zabudowy i lokalizacji dla tych terenów, co umożliwi uniknięcie konfliktów społecznych związanych z pojawieniem się nowej zabudowy na nieruchomościach przeznaczonych pod nowe zamierzenia inwestycyjne związane z projektem CPK.

Zgodnie z art. 120m ust. 1 i 2 *ustawy o CPK*, w celu zabezpieczenia prawidłowego przygotowania i realizacji Inwestycji Towarzyszącej, na wniosek Inwestora tej inwestycji, dokonuje się rezerwacji obszaru realizacji takiej inwestycji wskazanego w decyzji o środowiskowych uwarunkowaniach, o której mowa w art. 71 ust. 1 ustawy z dnia 3 października 2008 r. o udostępnianiu informacji o środowisku i jego ochronie, udziale społeczeństwa w ochronie środowiska oraz o ocenach oddziaływania na środowisko (Dz. U. z 2023 r. poz. 1094 z późn. zm.), wydanej na podstawie wniosku Inwestora przez organ pierwszej instancji. Rezerwacji obszaru inwestycji dokonuje wojewoda w planie rezerwacji, wydawanym w formie zarządzenia stanowiącego akt prawa miejscowego, w terminie nie dłuższym niż 30 dni od dnia wpływu ww. wniosku.

W dniu 5 marca 2024 r. Spółka Centralny Port Komunikacyjny Sp. z o.o. z siedzibą w Warszawie, zwana dalej „Spółką CPK”, działając za pośrednictwem pełnomocnika, wystąpiła do Wojewody Łódzkiego z wnioskiem o wydanie zarządzenia w przedmiocie ustalenia Planu rezerwacji terenu Inwestycji Towarzyszącej Centralnemu Portowi Komunikacyjnemu pod nazwą: „Budowa linii kolejowej nr 85 na odcinku Warszawa Zachodnia-CPK-Łódź Niciarniana (bez odcinka w obrębie Węzła kolejowego CPK) – odcinek łódzki” dla odcinka ww. linii kolejowej w kilometrażu od 64+155 do 123+570, zlokalizowanego w województwie łódzkim na terenie: gminy Bolimów w powiecie skierniewickim, gmin: Nieborów, Łowicz i Łyszkowice w powiecie łowickim, gmin: Dmosin i Brzeziny w powiecie brzezińskim oraz gminy Nowosolna w powiecie łódzkim wschodnim oraz miasta Łodzi (znak: KRI.42.549.2024\_10\_JM).

Przedłożony wniosek nie spełniał wymagań formalnych. Wojewoda Łódzki, działając na podstawie art. 120m w związku z art. 3 ust. 4 *ustawy o CPK* oraz art. 64 § 2 ustawy z dnia 14 czerwca 1960 r. – Kodeks postępowania administracyjnego (Dz. U. z 2024 r. poz. 572), wezwał Inwestora do usunięcia braków wniosku pismem z dnia 29 marca 2024 r. oraz do złożenia wyjaśnień pismem z dnia 25 kwietnia 2024 r. Wniosek został uzupełniony i skorygowany przy pismach z dnia 12 kwietnia 2024 r. (znak: KRI.42.980.2024\_10\_JM) oraz z dnia 9 maja 2024 r. (znak: KRI.42.980.2024\_10\_JM\_4).

Analizując kompletny wniosek, organ zważył, co następuje.

*Spółka CPK* jest Spółką Celową i Inwestorem dla Inwestycji Towarzyszącej w rozumieniu przepisów *ustawy o CPK*. Inwestycję Towarzyszącą objętą wnioskiem o wydanie zarządzenia w sprawie ustalenia Planu Rezerwacji Terenu Inwestycji Towarzyszącej stanowi „Budowa linii kolejowej nr 85 na odcinku Warszawa Zachodnia-CPK-Łódź Niciarniana (bez odcinka w obrębie Węzła kolejowego CPK) – odcinek łódzki”.

Dla ww. Inwestycji Towarzyszącej wydana została decyzja Regionalnego Dyrektora Ochrony Środowiska w Łodzi Nr 2/2024 z dnia 26 stycznia 2024 r. (znak: WOOS.420.16.2022.ZŻł.333) o środowiskowych uwarunkowaniach dla przedsięwzięcia pn. „Budowa linii kolejowej nr 85 na odc. Warszawa Zachodnia – CPK – Łódź Niciarniana (bez odcinka w obrębie Węzła kolejowego CPK) – odcinek łódzki”. Decyzji nadano rygor natychmiastowej wykonalności.

Zgodnie z art. 120m ust. 5 *ustawy o CPK*, w planie rezerwacji określa się przebieg Inwestycji Towarzyszącej wynikający z decyzji o środowiskowych uwarunkowaniach, obszar oddziaływania tej inwestycji, w szczególności obszary i tereny, o których mowa w art. 120m ust. 4 *ustawy o CPK*, szczególne zasady

gospodarowania nieruchomościami, planowania i zagospodarowania przestrzennego oraz realizacji inwestycji celu publicznego.

Zgodnie z art. 120m ust. 4 *ustawy o CPK*, obszar planu rezerwacji mogą stanowić wyłącznie tereny wskazane w decyzji o środowiskowych uwarunkowaniach, jako tereny lokalizacji Inwestycji Towarzyszącej oraz: obszary oddziaływania akustycznego; obszary oddziaływania elektromagnetycznego; tereny, na których zgodnie z przepisami art. 73 ust. 4 i 5 ustawy z dnia 27 kwietnia 2001 r. – Prawo ochrony środowiska (Dz. U. z 2024 r. poz. 54) nie mogą być lokalizowane zakłady stwarzające zagrożenie wystąpienia poważnej awarii przemysłowej, wielorodzinne budynki mieszkalne, obiekty użyteczności publicznej, budynki zamieszkania zbiorowego, drogi krajowe oraz linie kolejowe o znaczeniu państwowym; tereny leżące w odległości, o której mowa w art. 13i ust. 3 pkt 5 lit. a) tiret czternaste – siedemnaste ustawy z dnia 27 marca 2003 r. o planowaniu i zagospodarowaniu przestrzennym (Dz. U. z 2023 r. poz. 977 z późn. zm.). Na wniosek *Spółki CPK* obszar objęty planem rezerwacji został ograniczony jedynie do terenu wskazanego w decyzji o środowiskowych uwarunkowaniach, jako terenu lokalizacji Inwestycji Towarzyszącej, co było zgodne z ww. przepisem prawa.

W ww. decyzji o środowiskowych uwarunkowaniach, jako teren lokalizacji Inwestycji Towarzyszącej zatwierdzony został wariant inwestorski W31, uznany przez Regionalnego Dyrektora Ochrony Środowiska w Łodzi za najkorzystniejszy dla środowiska. Wariant ten obejmuje budowę dwutorowej linii kolejowej dużych prędkości (LK85) na odcinku od Bolimowa do Łodzi, wraz z jej połączeniami z istniejącymi liniami kolejowymi LK11, LK17, LK541.

Przebieg przedmiotowego odcinka linii kolejowej rozpoczyna się w powiecie skierniewickim, w południowo zachodniej części gminy Bolimów, w obrębie Wólka Łasiecka i biegnie w kierunku południowo – zachodnim równoległe do autostrady A2 (po jej północnej stronie). W miejscu przecięcia nowo projektowanej LK85 z istniejącą LK11 planowana jest budowa węzła kolejowego, obejmującego cztery dwutorowe łącznice kolejowe. LK85 przebiega po północnej stronie autostrady A2 aż do rejonu Łyszkowic, za którymi LK85 przekracza autostradę A2 na jej południową stronę i zmienia kierunek na południowy. Przed miastem Brzeziny LK85 zmienia ponownie kierunek na południowo – zachodni, mijając Brzeziny od północy, dalej przecina Las Wiączyński, a następnie autostradę A1 i zmienia kierunek na zachodni. Wejście do miasta Łodzi przewidziano zgodnie z trasowaniem linii Y i Studium uwarunkowań i kierunków zagospodarowania przestrzennego miasta Łodzi. LK85 biegnie na północ od stacji Łódź Widzew i wchodzi w korytarz wyznaczony przez istniejącą linię kolejową LK17. Punkt końcowy planowanego przedsięwzięcia znajdować się będzie w mieście Łodzi w obrębie W-22. Dodatkowo, przed stacją Łódź Widzew, od wschodu, zaprojektowano łącznicę wchodzącą do stacji Łódź Widzew.

Realizacja Inwestycji Towarzyszącej pn. „Budowa linii kolejowej nr 85 na odcinku Warszawa Zachodnia-CPK-Łódź Niciarniana bez odcinka w obrębie Węzła kolejowego CPK w zakresie od km 64+155 do km 123+570 linii kolejowej nr 85”, jest zgodna ze Strategicznym Studium Lokalizacyjnym Inwestycji Centralnego Portu Komunikacyjnego, zwanego dalej: „SSL”, przyjętym Zarządzeniem Pełnomocnika Rządu ds. CPK z dnia 22 kwietnia 2021 r. W SSL określono ramy realizacji 6 przedsięwzięć ujętych w koncepcji przygotowania i realizacji inwestycji. SSL wskazuje przedsięwzięcia służące przebudowie i rozbudowie układu komunikacyjnego kraju, w tym wyznaczono korytarze, w których będą usytuowane nowe inwestycje kolejowe związane z projektem Centralnego Portu Komunikacyjnego. Realizacja kluczowych połączeń kolejowych, jako Inwestycji Towarzyszących, ujęta została w dokumencie pn.: „Program inwestycyjny Centralny Port Komunikacyjny. Etap II. 2024-2030”, przyjętym uchwałą nr 201 Rady Ministrów z dnia 24 października 2023 r. w sprawie ustanowienia programu wieloletniego – „Program inwestycyjny Centralny Port Komunikacyjny. Etap II. 2024–2030” (M. P. poz. 1258). Planowana budowa linii kolejowej nr 85 jest powiązana z planowaną budową Centralnego Portu Komunikacyjnego – lotniska międzynarodowego, które ma być zlokalizowane pomiędzy Warszawą a Łodzią. Realizacja ww. zamierzeń spowoduje znaczącą zmianę w układzie komunikacyjnym kraju. Głównymi celami Projektu jest poprawa konkurencyjności kolei w zakresie powiązań transportowych na odcinku Warszawa – CPK – Łódź – Wrocław – Poznań, a także wzmocnienie roli kolei w obsłudze przewozów międzynarodowych, stworzenie szybkiego, niezawodnego i bezpiecznego powiązania transportowego Łodzi z Centralnym Portem Komunikacyjnym, wzmocnienie powiązań transportowych Łodzi i Warszawy, przeniesienie na nowo projektowaną linię kolejową nr 85 części ruchu dalekobieżnego, ograniczenie wykluczenia komunikacyjnego w transporcie kolejowym oraz poprawa powiązań o zasięgu regionalnym, z wykorzystaniem linii dużych prędkości również na potrzeby szybkich połączeń wojewódzkich.

Plan Rezerwacji Terenu dotyczy Inwestycji Towarzyszącej pn.: „Budowa linii kolejowej nr 85 na odcinku Warszawa Zachodnia-CPK-Łódź Niciarniana bez odcinka w obrębie Węzła kolejowego CPK w zakresie od km 64+155 do km 123+570 linii kolejowej nr 85” i jest częścią większego projektu realizowanego przez *spółkę CPK*, który obejmuje połączenie Warszawy i Łodzi z nowo projektowanym lotniskiem CPK. Przedsięwzięcie objęte ww. planem polega na budowie nowego odcinka linii kolejowej nr 85 i łącznic od niej odchodzących oraz przebudowę infrastruktury istniejącej, będącej w kolizji z budowanymi torowiskami.

Zgodnie z art. 120m ust. 1 *ustawy o CPK*, w celu zabezpieczenia prawidłowego przygotowania i realizacji Inwestycji Towarzyszącej, na wniosek Inwestora tej inwestycji, dokonuje się rezerwacji obszaru realizacji takiej inwestycji wskazanego w decyzji o środowiskowych uwarunkowaniach, o której mowa w art. 71 ust. 1 ww. ustawy o udostępnianiu informacji o środowisku i jego ochronie, udziale społeczeństwa w ochronie środowiska oraz o ocenach oddziaływania na środowisko, wydanej na podstawie wniosku Inwestora przez organ pierwszej instancji. Przedmiotem Planu Rezerwacji Terenu jest Inwestycja Towarzysząca w rozumieniu art. 2 pkt 4 *ustawy o CPK*, czyli inwestycja celu publicznego, określona w przepisach wydanych na podstawie art. 118 *ustawy o CPK*. Na podstawie art. 118 *ustawy o CPK*, Rada Ministrów określiła, rozporządzeniem z dnia 26 stycznia 2021 r. w sprawie wykazu Inwestycji towarzyszących w zakresie Centralnego Portu Komunikacyjnego (Dz.U. z 2021 r. poz. 225 z późn. zm), jako Inwestycję Towarzyszącą, przebieg ciągu linii kolejowej „Warszawa – Centralny Port Komunikacyjny – Sieradz – Kępno – Wrocław – Świdnica – Wałbrzych – granica państwa” (Załącznik do ww. rozporządzenia część I pkt 9 wykazu).

Jak wynika z wniosku *Spółki CPK*, wydanie ww. planu jest niezbędne do prawidłowego przeprowadzenia procesu inwestycyjnego budowy kolei dużych prędkości.

Jedynie wydanie Planu Rezerwacji Terenu stwarza możliwość dla *Spółki CPK* stosowania szczególnych zasad nabywania nieruchomości, o których mowa w art. 29b ust. 1 pkt 2 w powiązaniu z art. 120n ust. 1 pkt 11 *ustawy o CPK*, a właścicielom lub użytkownikom wieczystym nieruchomości objętych ww. aktem prawa miejscowego, umożliwi wniesienie roszczenia do *Spółki CPK* o wykupienie takiej nieruchomości lub jej części. Oznacza to, że właściciel lub użytkownik wieczysty może zbyć taką nieruchomość na preferencyjnych warunkach (tzw. Program Dobrowolnych Nabyć). Korzyści wynikające z przystąpienia i sprzedaży nieruchomości w ramach Programu Dobrowolnych nabyć to: powiększenie wartości rynkowej nieruchomości o 20% w przypadku gruntu i 40% dla budynków, naniesień oraz nasadzeń lub ustalenie ceny sprzedaży zgodnie z wartością odtworzeniową nieruchomości określoną bez uwzględnienia stopnia zużycia technicznego; możliwość zamiany nieruchomości na zaproponowaną z zasobu *Spółki CPK*; renta cywilna przysługująca osobom, które zaprzestały działalności rolniczej; rekompensata kredytowa przyznawana w przypadku spadku zdolności kredytowej. Program Dobrowolnych Nabyć stanowi odpowiedź na największą niedogodność generowaną przez inwestycję dla właścicieli nieruchomości, tj. pozbawienie miejsca zamieszkania lub prowadzenia działalności.

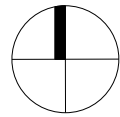
Rezerwacja terenu stanowi niewątpliwie środek oddziaływania na sferę prawa własności nieruchomości, związaną z koniecznością przygotowania i realizacji Inwestycji Towarzyszącej. Plan rezerwacji stanowi w istocie niezbędny środek interwencji publicznoprawnej, w zakresie wieloletniego, efektywnego procesu przygotowania i realizacji Inwestycji Towarzyszących. Umożliwia on bowiem uzyskanie kontroli nad procesami przestrzennymi zachodzącymi na terenie, na którym planowana jest realizacja konkretnej inwestycji.

Jednym ze skutków wejścia w życie planu rezerwacji jest zakaz wydawania decyzji mających na celu realizację inwestycji innych niż Inwestycja Towarzysząca na nieruchomościach położonych na trasie projektowanej inwestycji. Zakaz ten dotyczy wydawania pozwoleń na budowę, wydawania decyzji o warunkach zabudowy i zagospodarowania terenu, decyzji w przedmiocie podziału nieruchomości, wydzielania samodzielnych lokali mieszkalnych w budynkach oraz wydania decyzji dokonujących lokalizacji oraz decyzji zezwalających na wykonywanie robót budowlanych na podstawie specustaw. Jednakże inwestor może udzielić zgody w formie decyzji na zwolnienie z tego zakazu, biorąc łącznie pod uwagę wymogi prawidłowego przygotowania, realizacji oraz użytkowania inwestycji oraz jej oddziaływanie akustyczne, wpływ na możliwości zagospodarowania terenu, brak niespójności z decyzją o środowiskowych uwarunkowaniach, dotyczącej Inwestycji Towarzyszącej oraz ryzyk, o których mowa w art. 120r ust. 2 *ustawy o CPK* (art. 120s *ustawy o CPK*).

Na wydane przez Wojewodę Łódzkiego zarządzenie w sprawie planu rezerwacji obszaru Inwestycji Towarzyszącej Centralnemu Portowi Komunikacyjnemu, przysługuje skarga do Wojewódzkiego Sądu Administracyjnego w Łodzi.

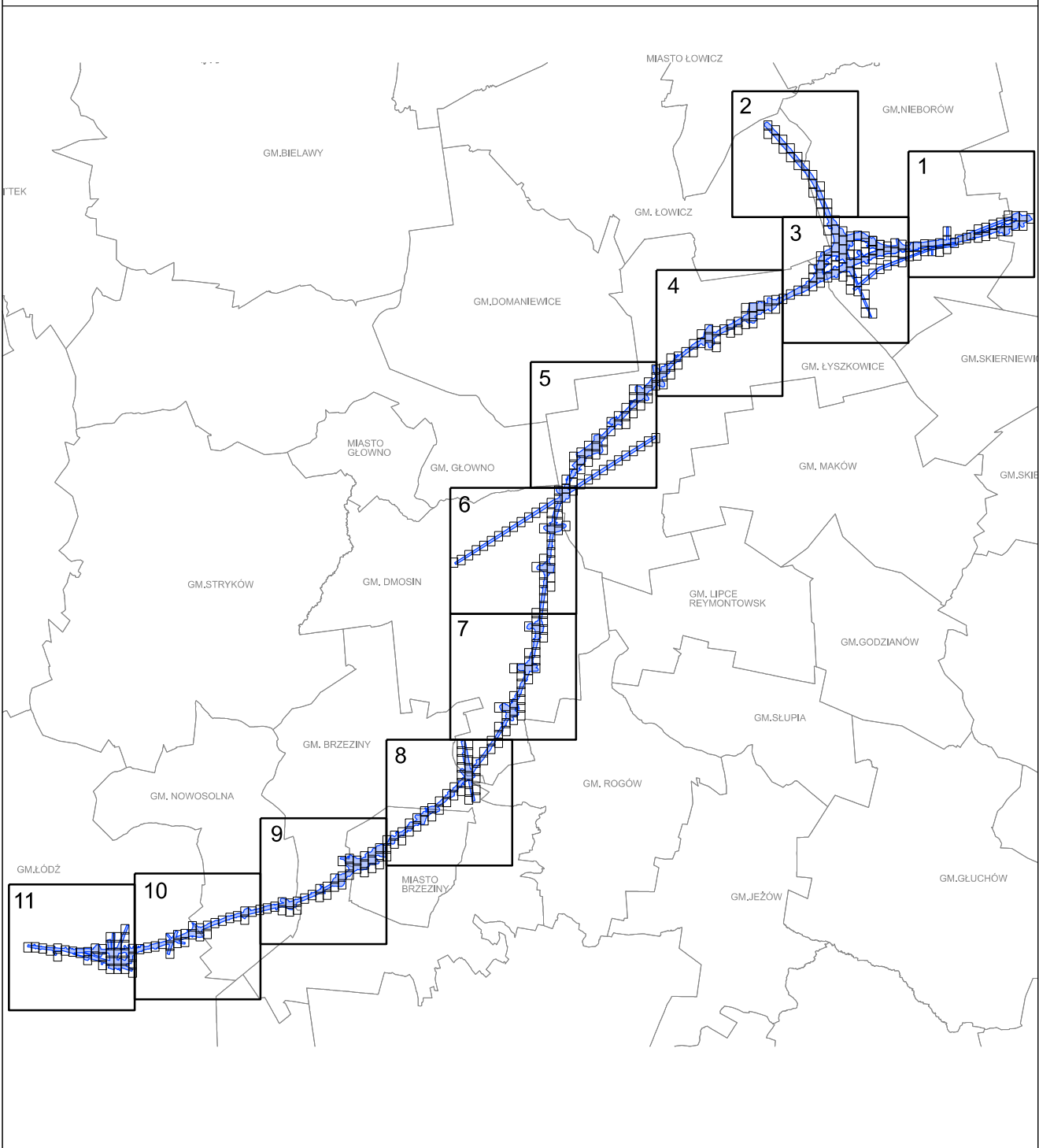
**Załącznik nr 1 DO ZARZĄDZENIA WOJEWODY ŁÓDZKIEGO NR 117/2024**

**SCHEMAT PODZIAŁU NA ARKUSZE - orientacja**



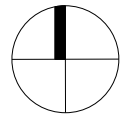
**LEGENDA**

- Granica działki ewidencyjnej 363 Numer działki ewidencyjnej
- Granica planu rezerwacji terenu  Teren objęty planem rezerwacji terenu
- 6073 Punkt załamania granicy planu rezerwacji terenu
- 2892 Punkt przecięcia granicy planu rezerwacji terenu i granicy działki



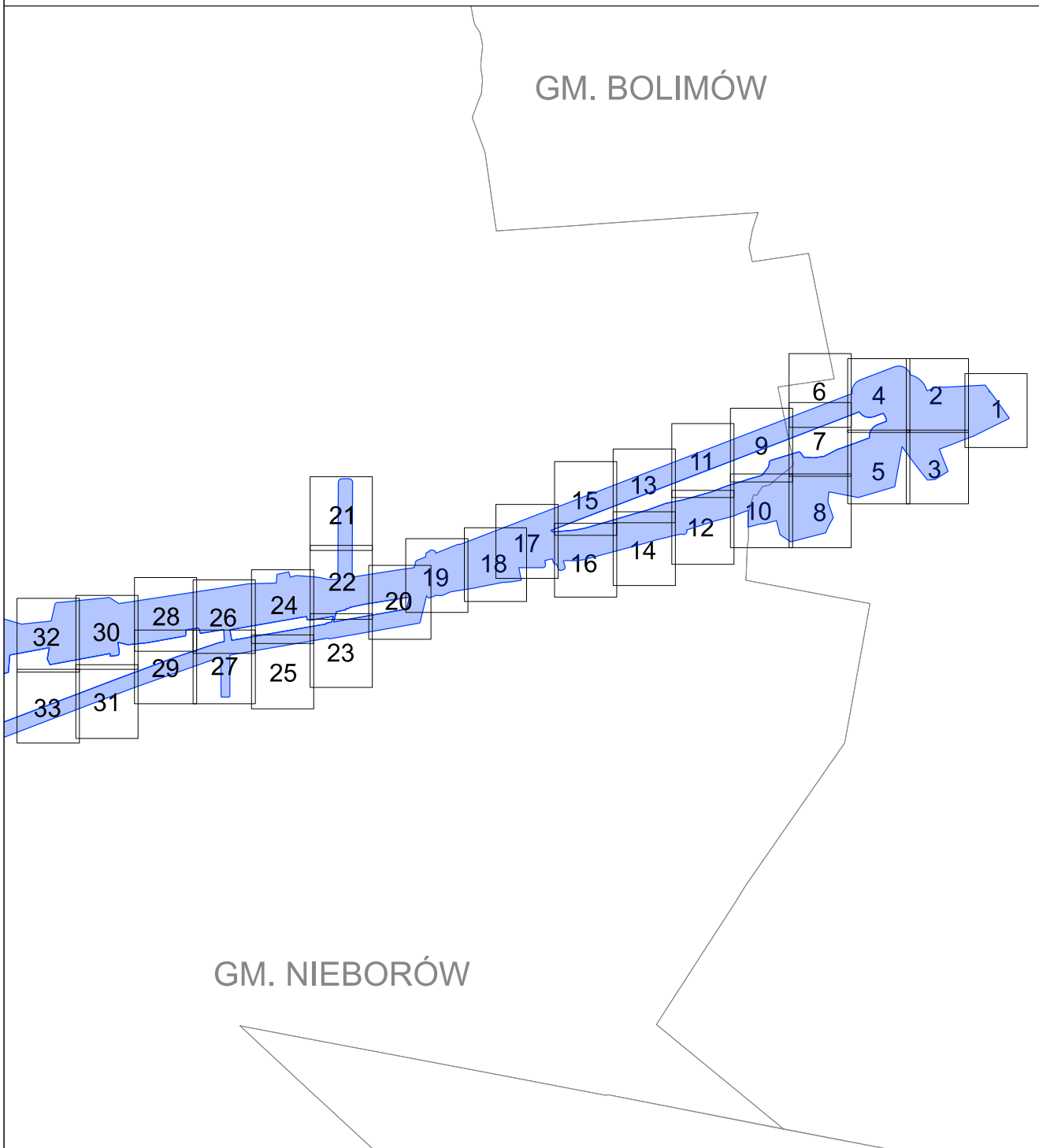
**Załącznik nr 1 DO ZARZĄDZENIA WOJEWODY ŁÓDZKIEGO NR 117/2024**

**SCHEMAT PODZIAŁU NA ARKUSZE - WYNIESIENIE 1**



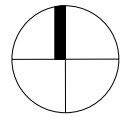
**LEGENDA**

- Granica działki ewidencyjnej      363      Numer działki ewidencyjnej
- Granica planu rezerwacji terenu            Teren objęty planem rezerwacji terenu
- 6073      Punkt załamania granicy planu rezerwacji terenu
- 2892      Punkt przecięcia granicy planu rezerwacji terenu i granicy działki



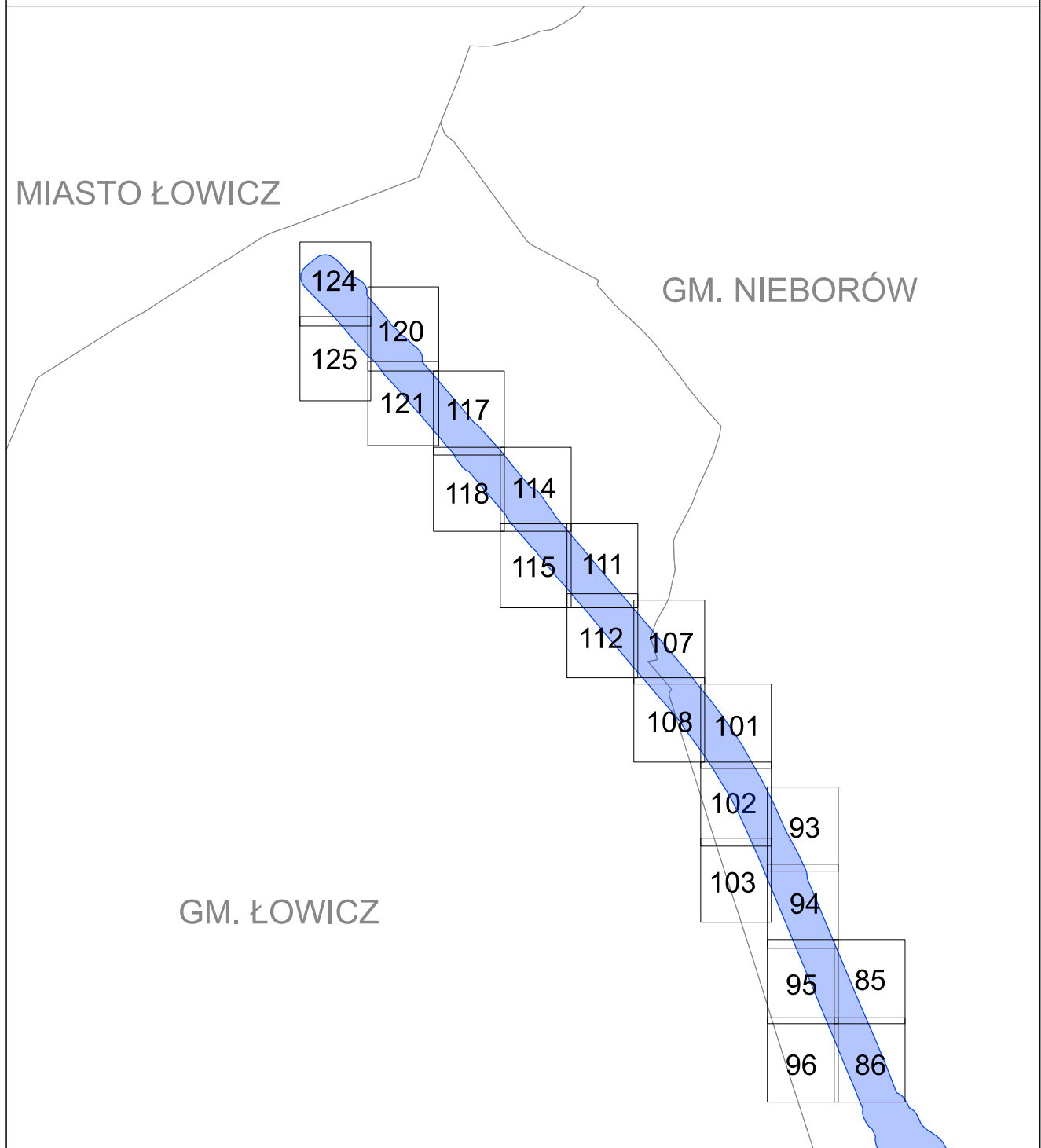
**Załącznik nr 1 DO ZARZĄDZENIA WOJEWODY ŁÓDZKIEGO NR 117/2024**

**SCHEMAT PODZIAŁU NA ARKUSZE - WYNIESIENIE 2**



**LEGENDA**

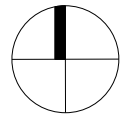
- Granica działki ewidencyjnej      363      Numer działki ewidencyjnej
- Granica planu rezerwacji terenu            Teren objęty planem rezerwacji terenu
- 6073      Punkt załamania granicy planu rezerwacji terenu
- 2892      Punkt przecięcia granicy planu rezerwacji terenu i granicy działki





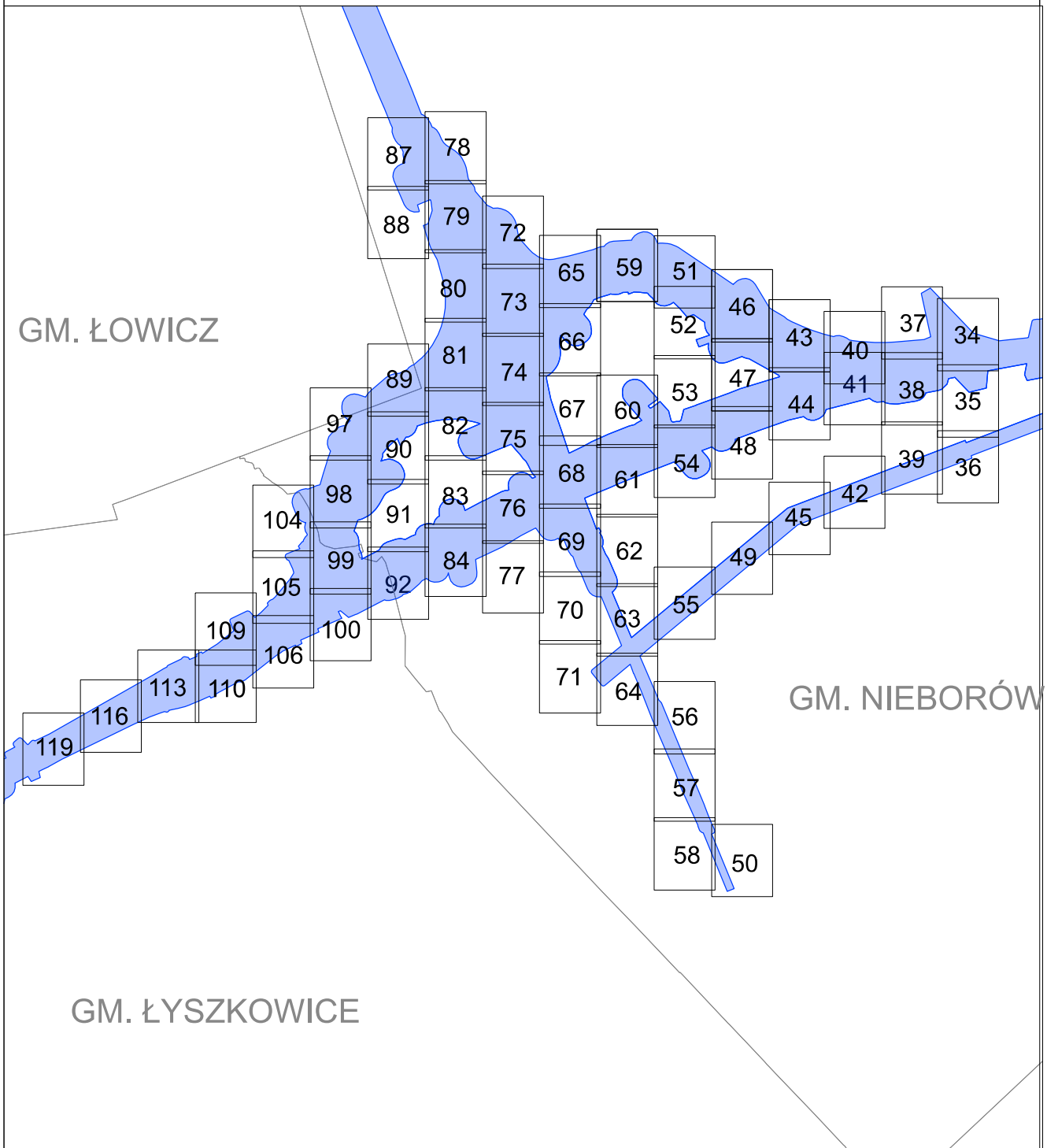
**Załącznik nr 1 DO ZARZĄDZENIA WOJEWODY ŁÓDZKIEGO NR 117/2024**

**SCHEMAT PODZIAŁU NA ARKUSZE - WYNIESIENIE 3**

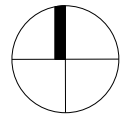


**LEGENDA**

- Granica działki ewidencyjnej
- Granica planu rezerwacji terenu
- 6073 Punkt załamania granicy planu rezerwacji terenu
- 2892 Punkt przecięcia granicy planu rezerwacji terenu i granicy działki
- 363 Numer działki ewidencyjnej
- Teren objęty planem rezerwacji terenu









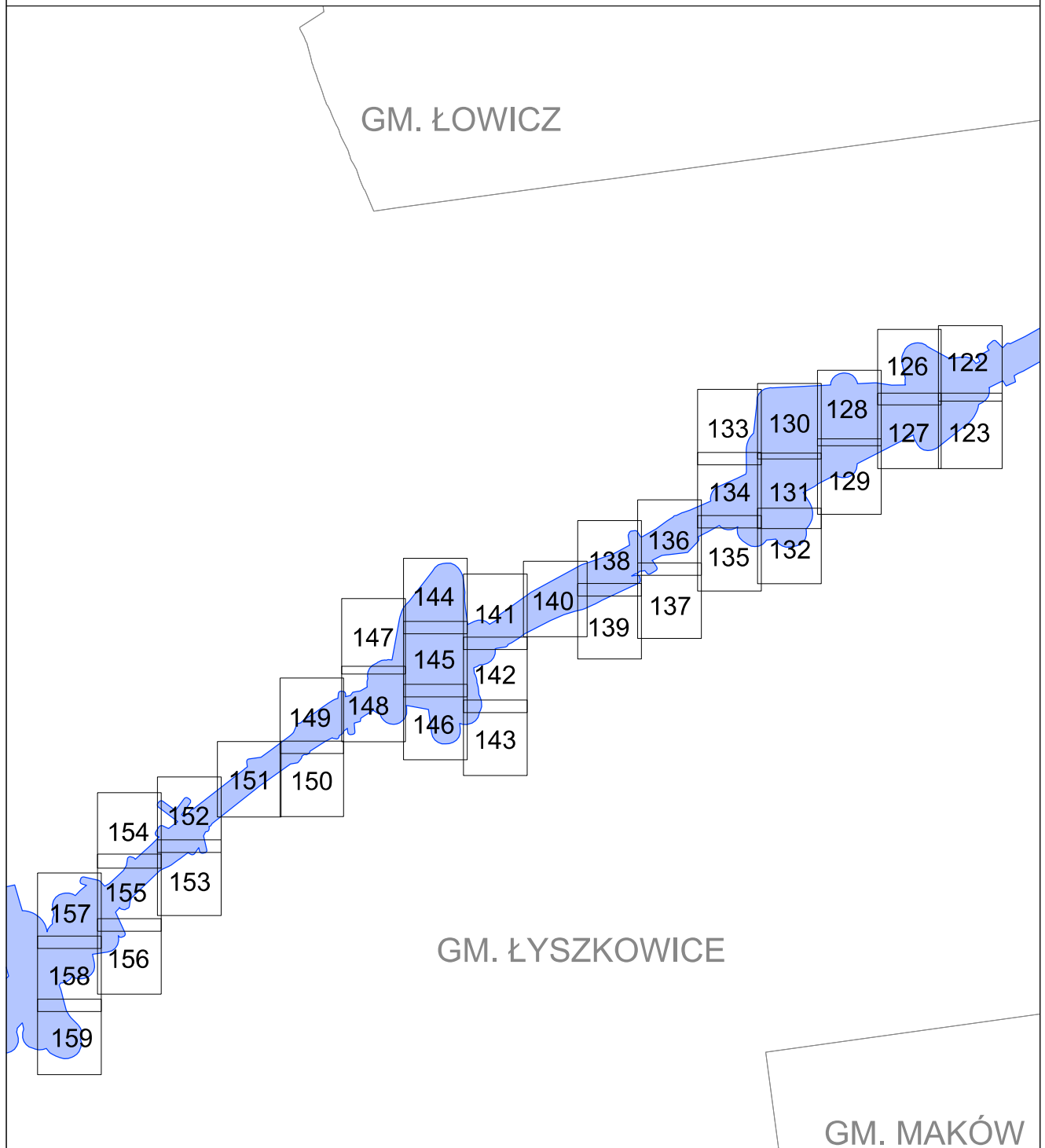
Załącznik nr 1 DO ZARZĄDZENIA WOJEWODY ŁÓDZKIEGO NR 117/2024



SCHEMAT PODZIAŁU NA ARKUSZE - WYNIESIENIE 4

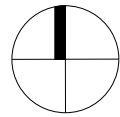
LEGENDA

-  Granica działki ewidencyjnej
-  Granica planu rezerwacji terenu
-  • 6073 Punkt załamania granicy planu rezerwacji terenu
-  • 2892 Punkt przecięcia granicy planu rezerwacji terenu i granicy działki
-  363 Numer działki ewidencyjnej
-  Teren objęty planem rezerwacji terenu









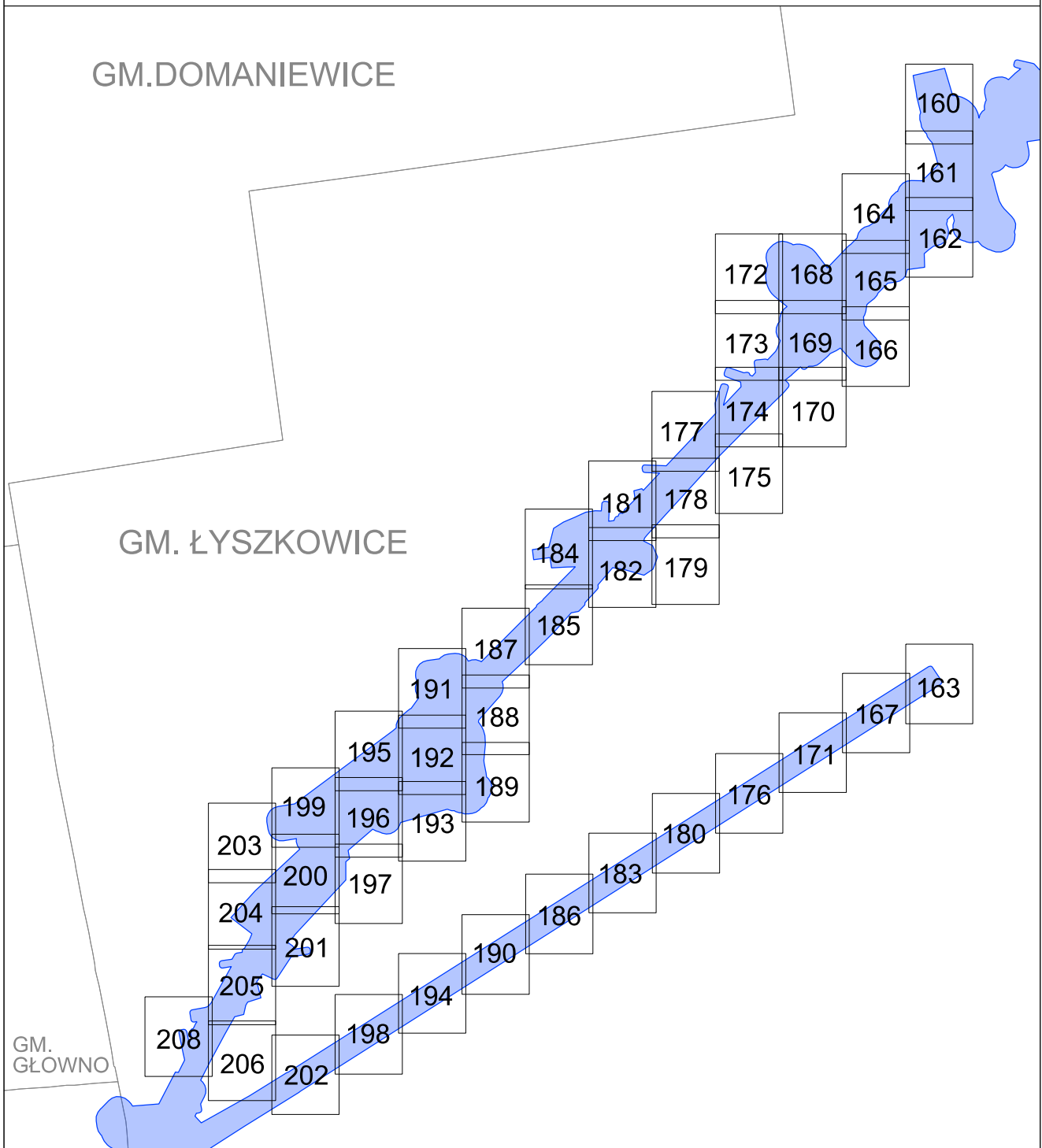
**Załącznik nr 1 DO ZARZĄDZENIA WOJEWODY ŁÓDZKIEGO NR 117/2024**

**SCHEMAT PODZIAŁU NA ARKUSZE - WYNIESIENIE 5**



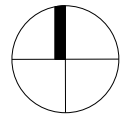
**LEGENDA**

-  Granica działki ewidencyjnej
-  Granica planu rezerwacji terenu
-  • 6073 Punkt załamania granicy planu rezerwacji terenu
-  • 2892 Punkt przecięcia granicy planu rezerwacji terenu i granicy działki
-  363 Numer działki ewidencyjnej
-  Teren objęty planem rezerwacji terenu



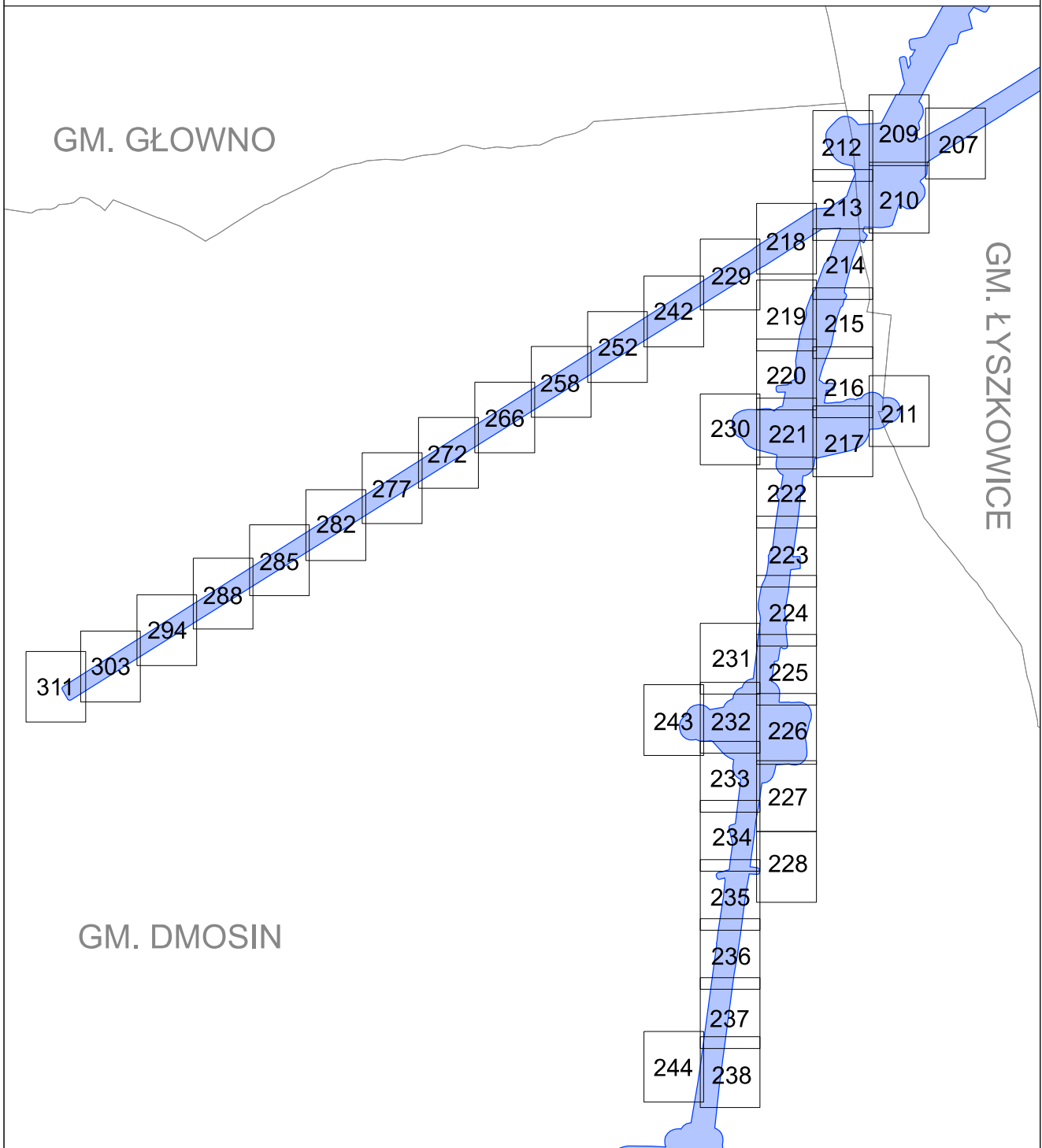
**Załącznik nr 1 DO ZARZĄDZENIA WOJEWODY ŁÓDZKIEGO NR 117/2024**

**SCHEMAT PODZIAŁU NA ARKUSZE - WYNIESIENIE 6**



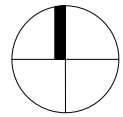
**LEGENDA**

- Granica działki ewidencyjnej      363      Numer działki ewidencyjnej
- Granica planu rezerwacji terenu            Teren objęty planem rezerwacji terenu
- 6073      Punkt załamania granicy planu rezerwacji terenu
- 2892      Punkt przecięcia granicy planu rezerwacji terenu i granicy działki



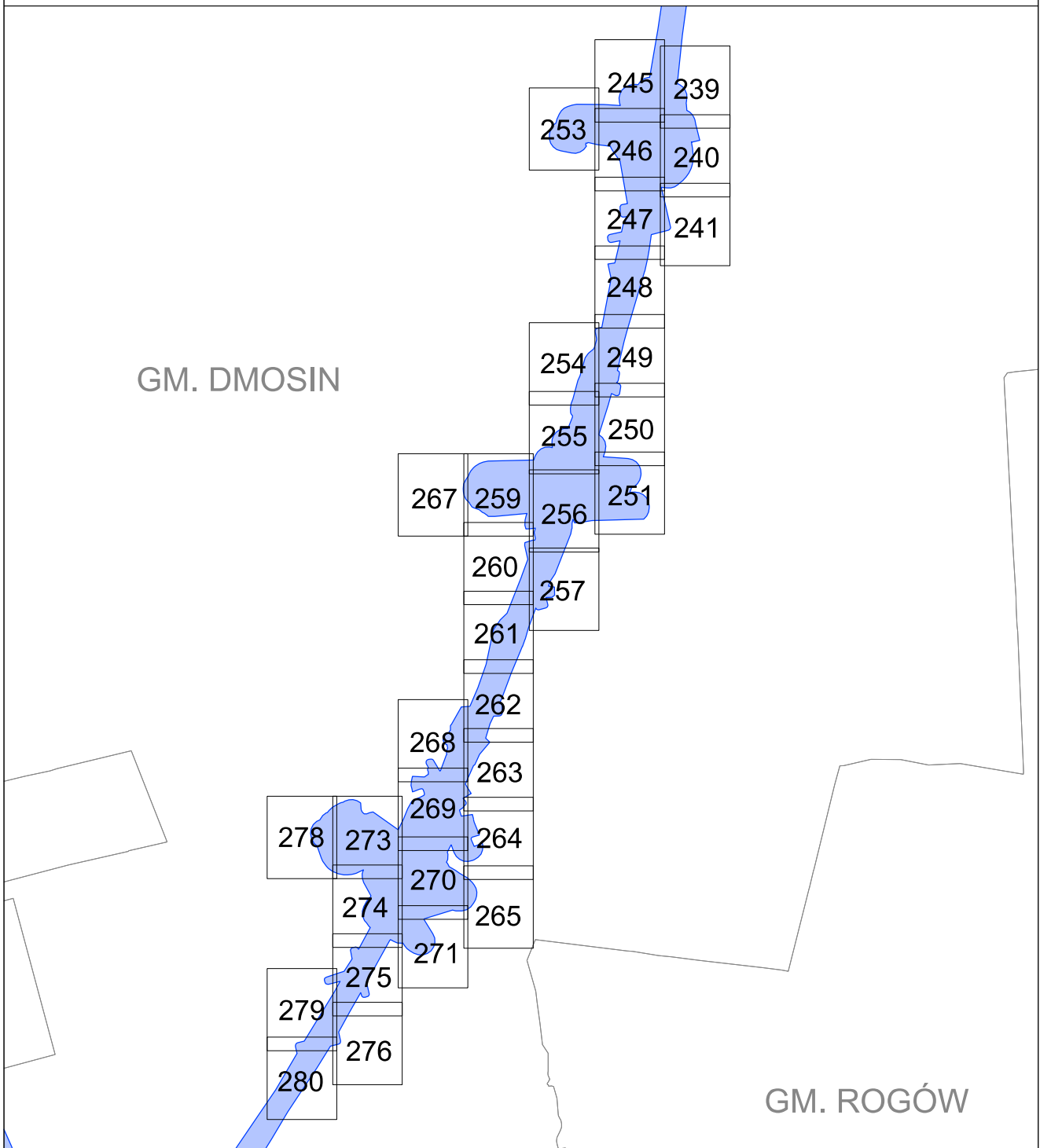
**Załącznik nr 1 DO ZARZĄDZENIA WOJEWODY ŁÓDZKIEGO NR 117/2024**

**SCHEMAT PODZIAŁU NA ARKUSZE - WYNIESIENIE 7**



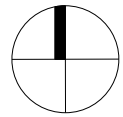
**LEGENDA**

- Granica działki ewidencyjnej
- Granica planu rezerwacji terenu
- 6073 Punkt załamania granicy planu rezerwacji terenu
- 2892 Punkt przecięcia granicy planu rezerwacji terenu i granicy działki
- 363 Numer działki ewidencyjnej
- Teren objęty planem rezerwacji terenu



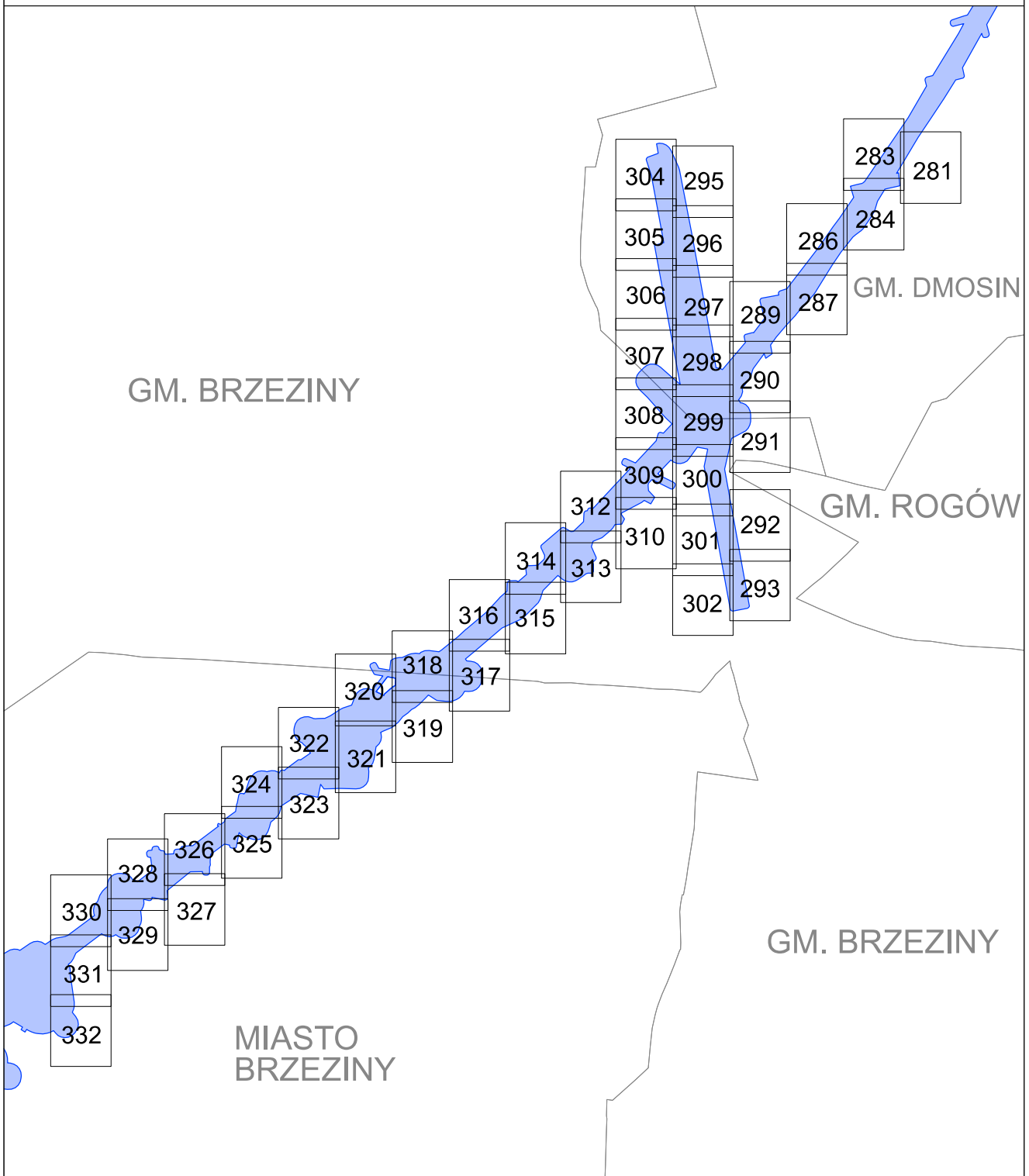
**Załącznik nr 1 DO ZARZĄDZENIA WOJEWODY ŁÓDZKIEGO NR 117/2024**

**SCHEMAT PODZIAŁU NA ARKUSZE - WYNIESIENIE 8**

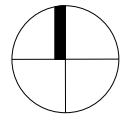


**LEGENDA**

- Granica działki ewidencyjnej
- Granica planu rezerwacji terenu
- 6073 Punkt załamania granicy planu rezerwacji terenu
- 2892 Punkt przecięcia granicy planu rezerwacji terenu i granicy działki
- 363 Numer działki ewidencyjnej
- Teren objęty planem rezerwacji terenu









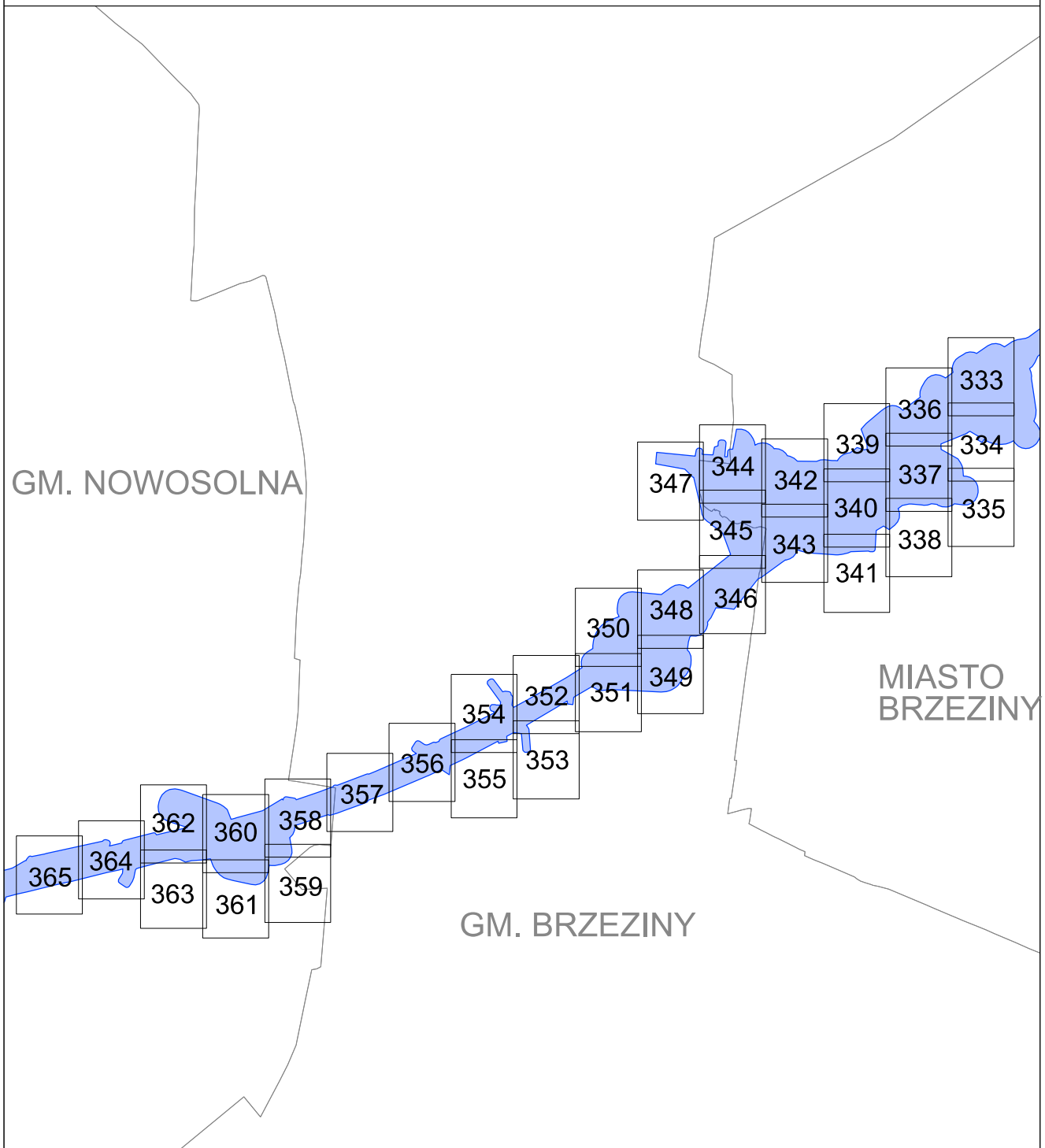
**Załącznik nr 1 DO ZARZĄDZENIA WOJEWODY ŁÓDZKIEGO NR 117/2024**



**SCHEMAT PODZIAŁU NA ARKUSZE - WYNIESIENIE 9**

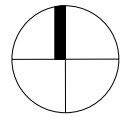
**LEGENDA**

-  Granica działki ewidencyjnej
-  Granica planu rezerwacji terenu
-  6073 Punkt załamania granicy planu rezerwacji terenu
-  2892 Punkt przecięcia granicy planu rezerwacji terenu i granicy działki
-  363 Numer działki ewidencyjnej
-  Teren objęty planem rezerwacji terenu



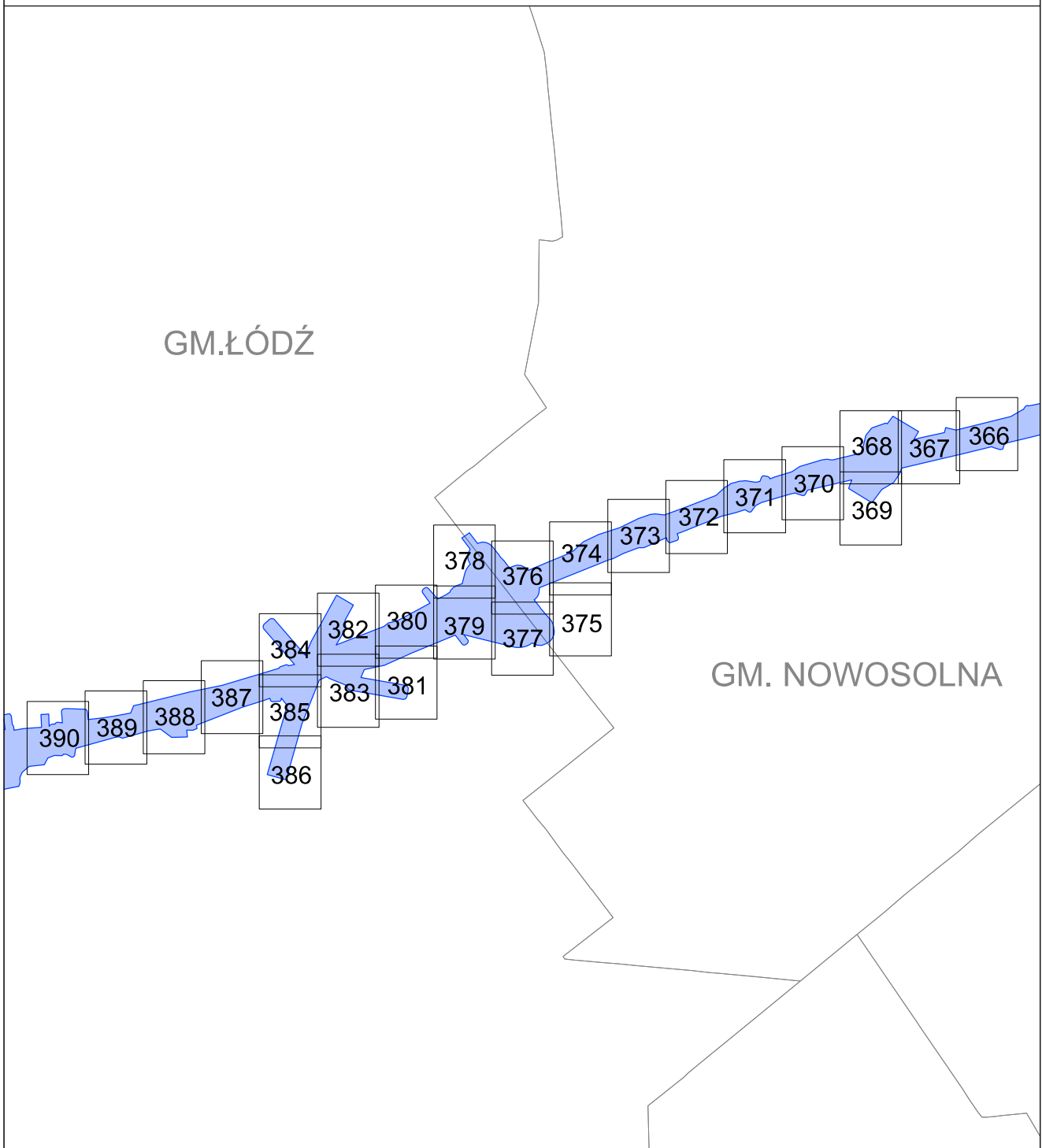
**Załącznik nr 1 DO ZARZĄDZENIA WOJEWODY ŁÓDZKIEGO NR 117/2024**

**SCHEMAT PODZIAŁU NA ARKUSZE - WYNIESIENIE 10**



**LEGENDA**

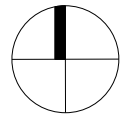
- Granica działki ewidencyjnej
  - Granica planu rezerwacji terenu
  - 6073 Punkt załamania granicy planu rezerwacji terenu
  - 2892 Punkt przecięcia granicy planu rezerwacji terenu i granicy działki
- 363 Numer działki ewidencyjnej  
 Teren objęty planem rezerwacji terenu





**Załącznik nr 1 DO ZARZĄDZENIA WOJEWODY ŁÓDZKIEGO NR 117/2024**

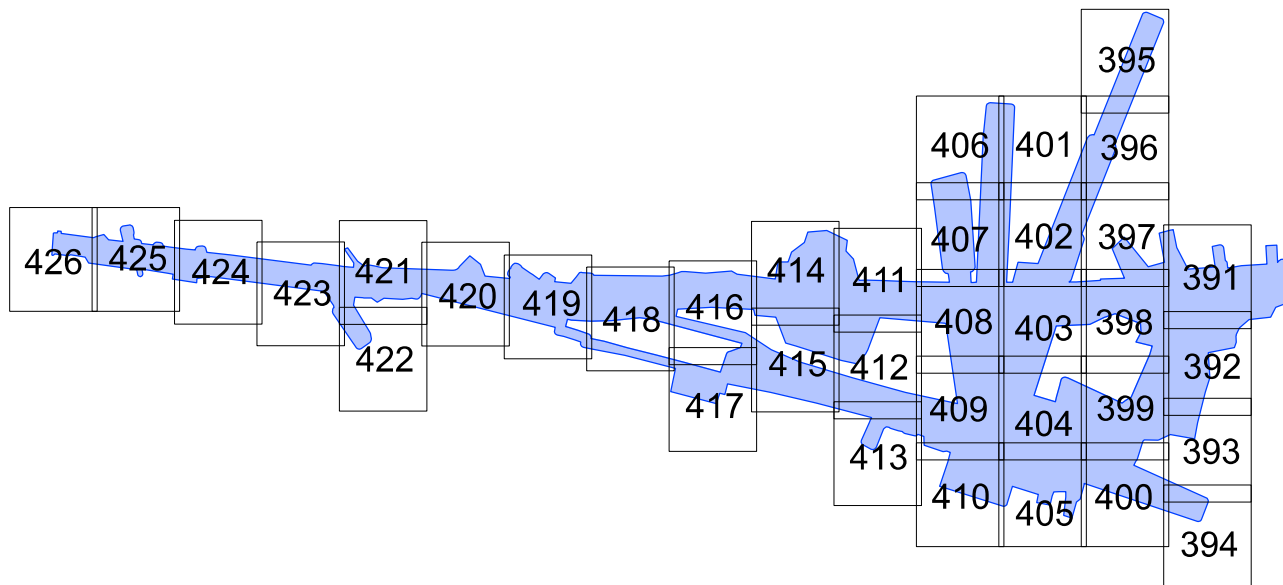
**SCHEMAT PODZIAŁU NA ARKUSZE - WYNIESIENIE 11**

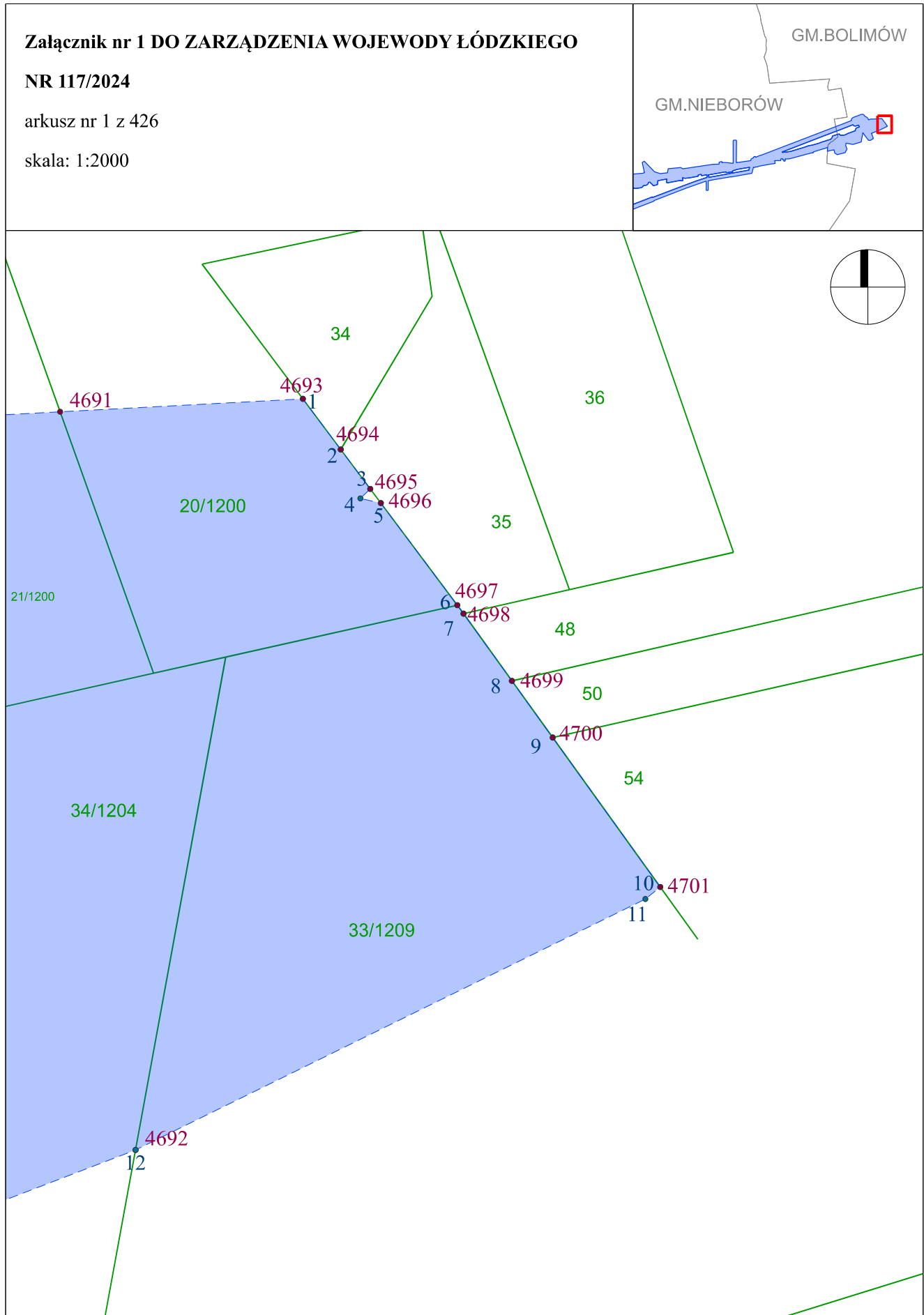


**LEGENDA**

- Granica działki ewidencyjnej
  - Granica planu rezerwacji terenu
  - 6073 Punkt załamania granicy planu rezerwacji terenu
  - 2892 Punkt przecięcia granicy planu rezerwacji terenu i granicy działki
- 363 Numer działki ewidencyjnej
  - Teren objęty planem rezerwacji terenu

# GMINA ŁÓDŹ



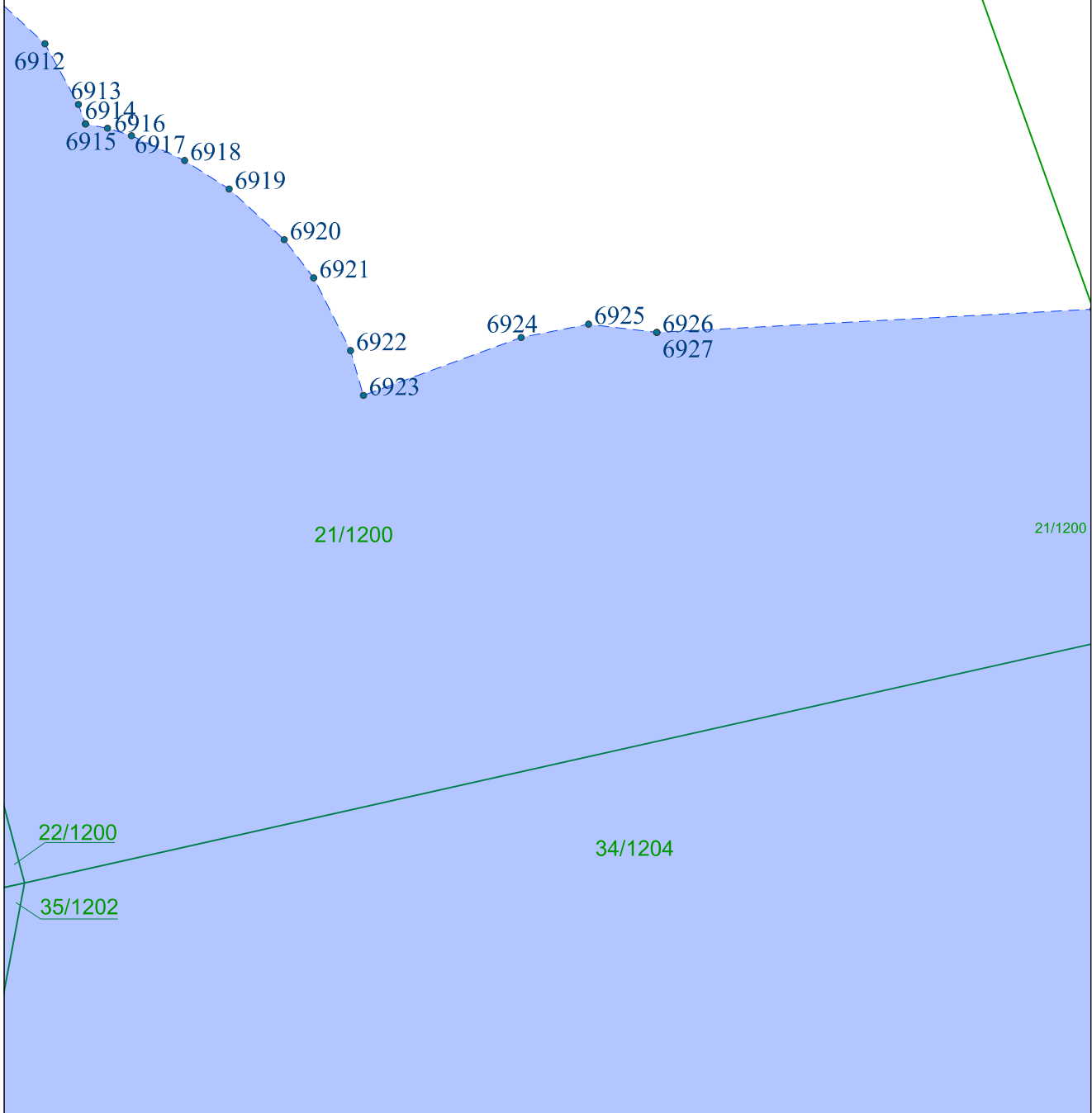
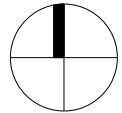
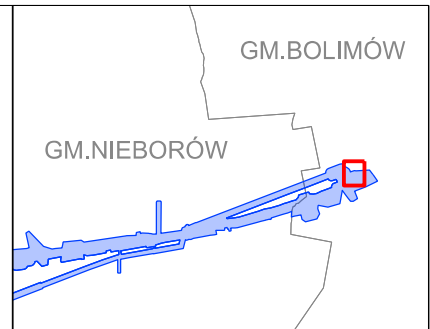


**Załącznik nr 1 DO ZARZĄDZENIA WOJEWODY ŁÓDZKIEGO**

**NR 117/2024**

arkusz nr 2 z 426

skala: 1:2000

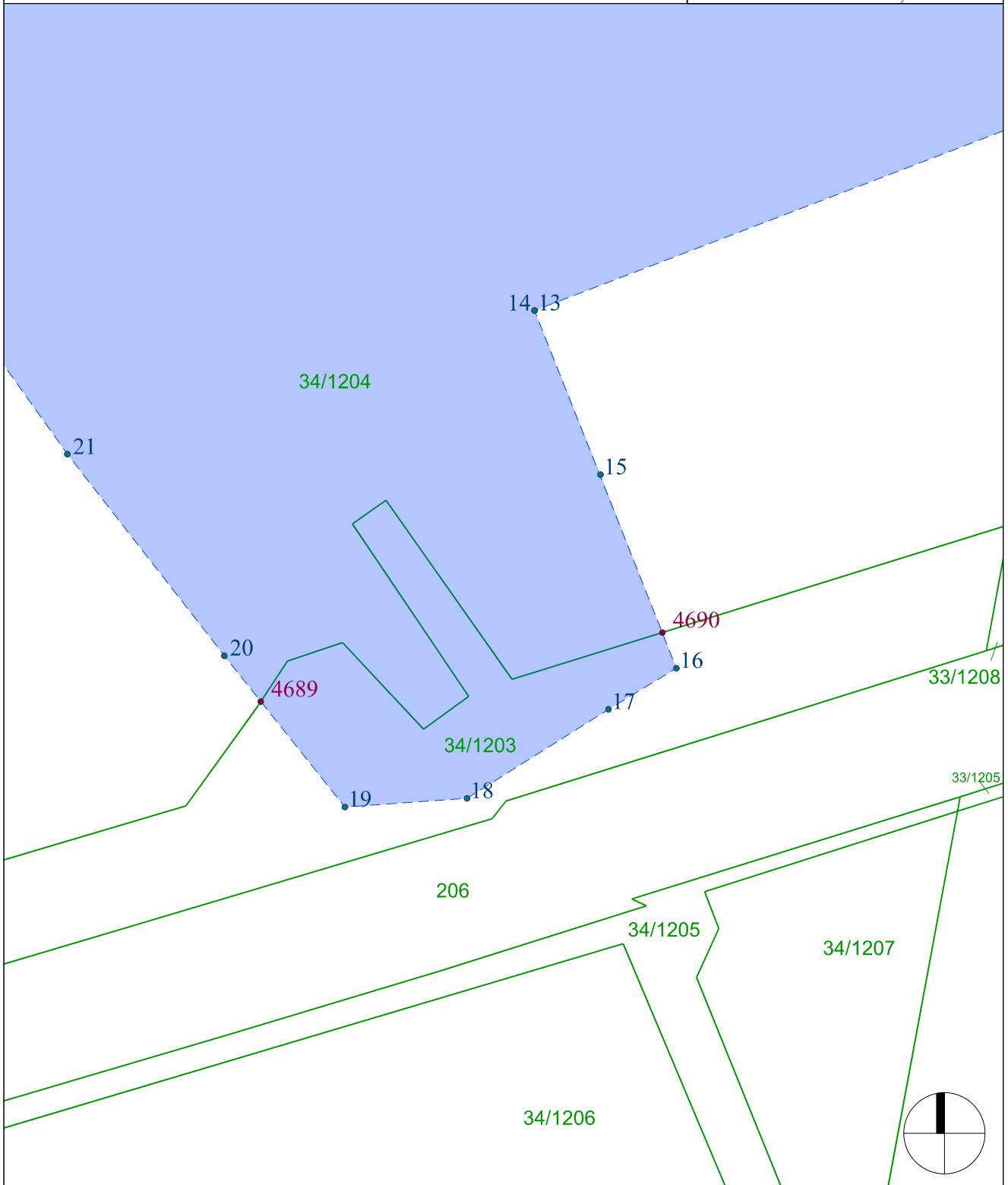
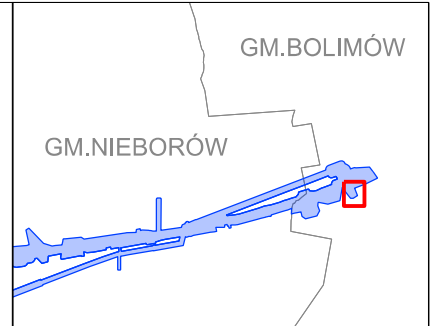


**Załącznik nr 1 DO ZARZĄDZENIA WOJEWODY ŁÓDZKIEGO**

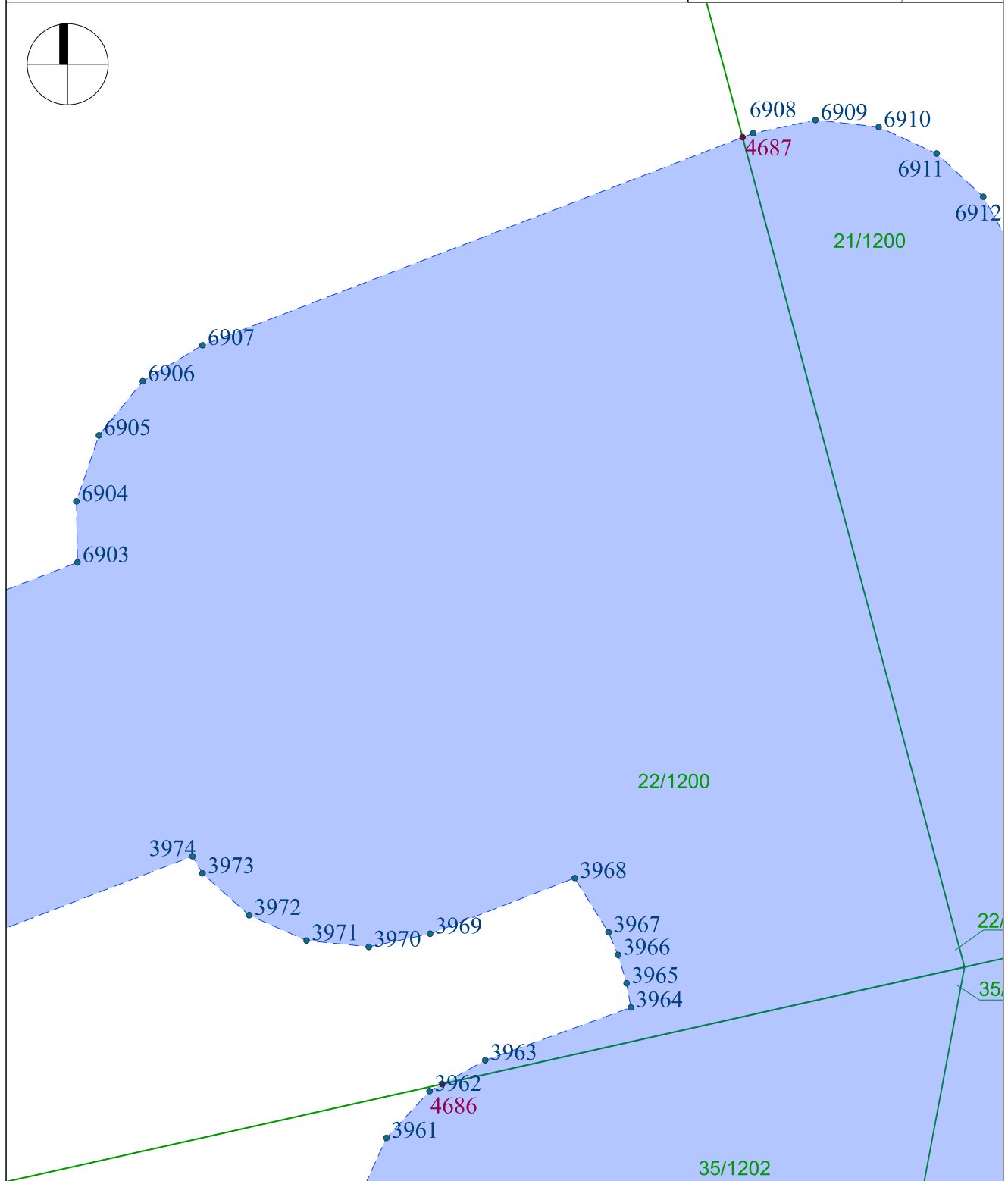
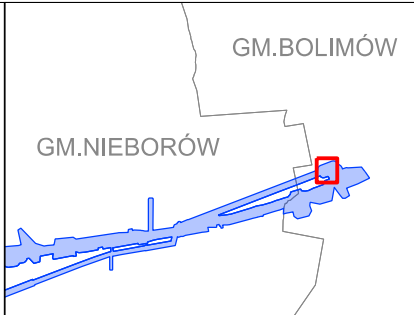
**NR 117/2024**

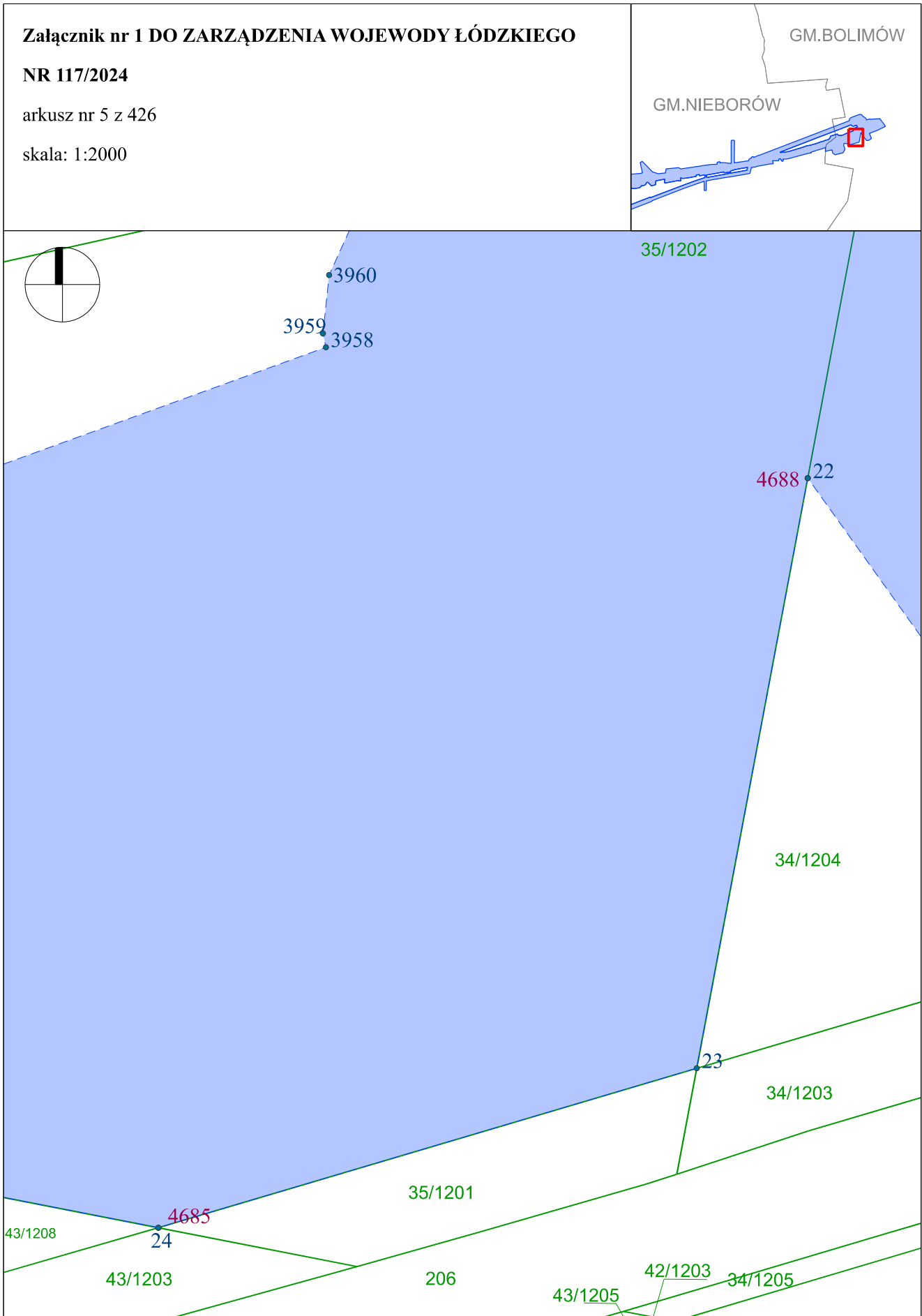
arkusz nr 3 z 426

skala: 1:2000



**Załącznik nr 1 DO ZARZĄDZENIA WOJEWODY ŁÓDZKIEGO**  
**NR 117/2024**  
arkusz nr 4 z 426  
skala: 1:2000



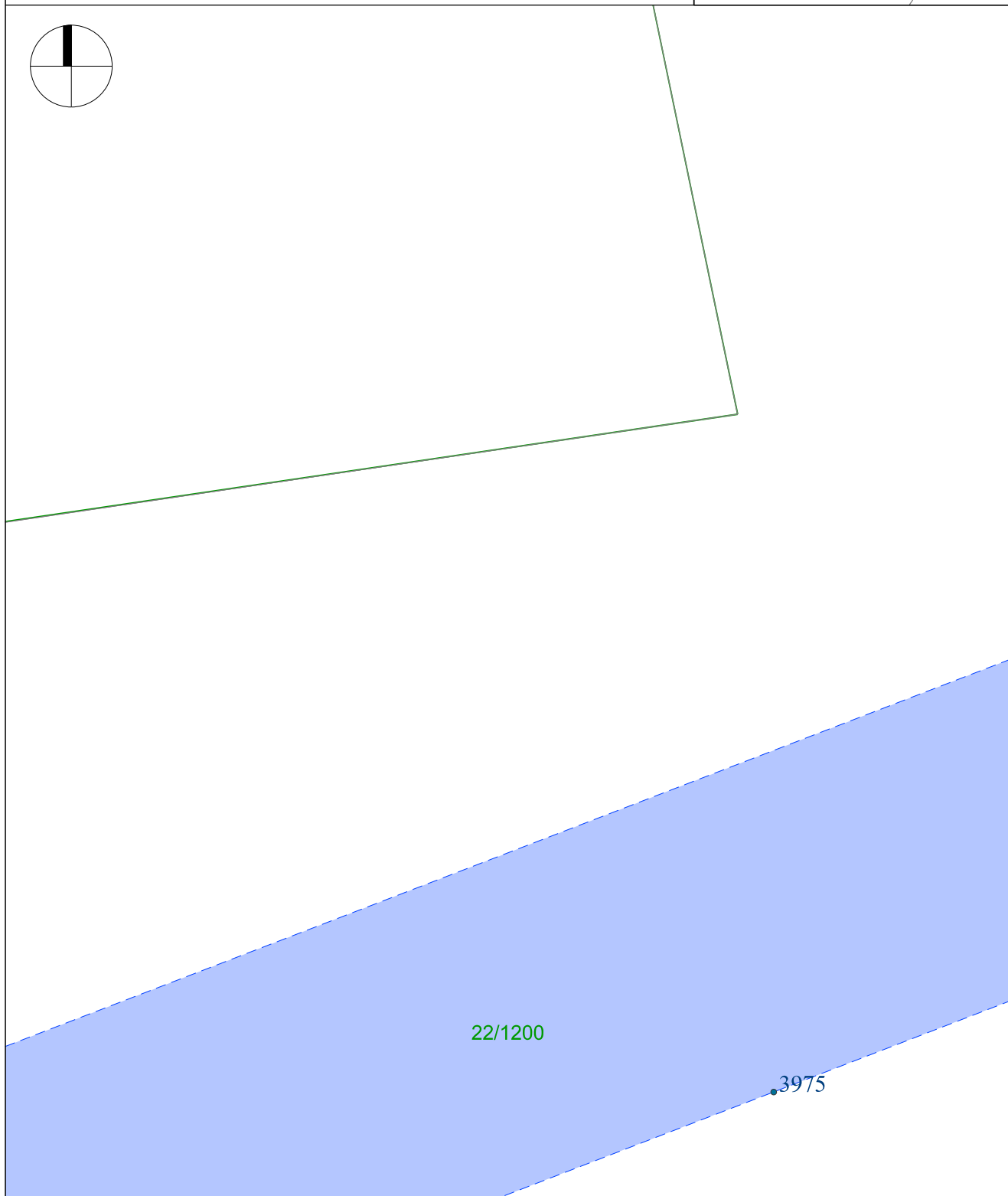
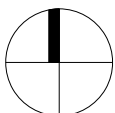
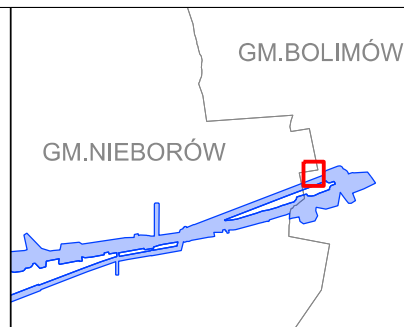


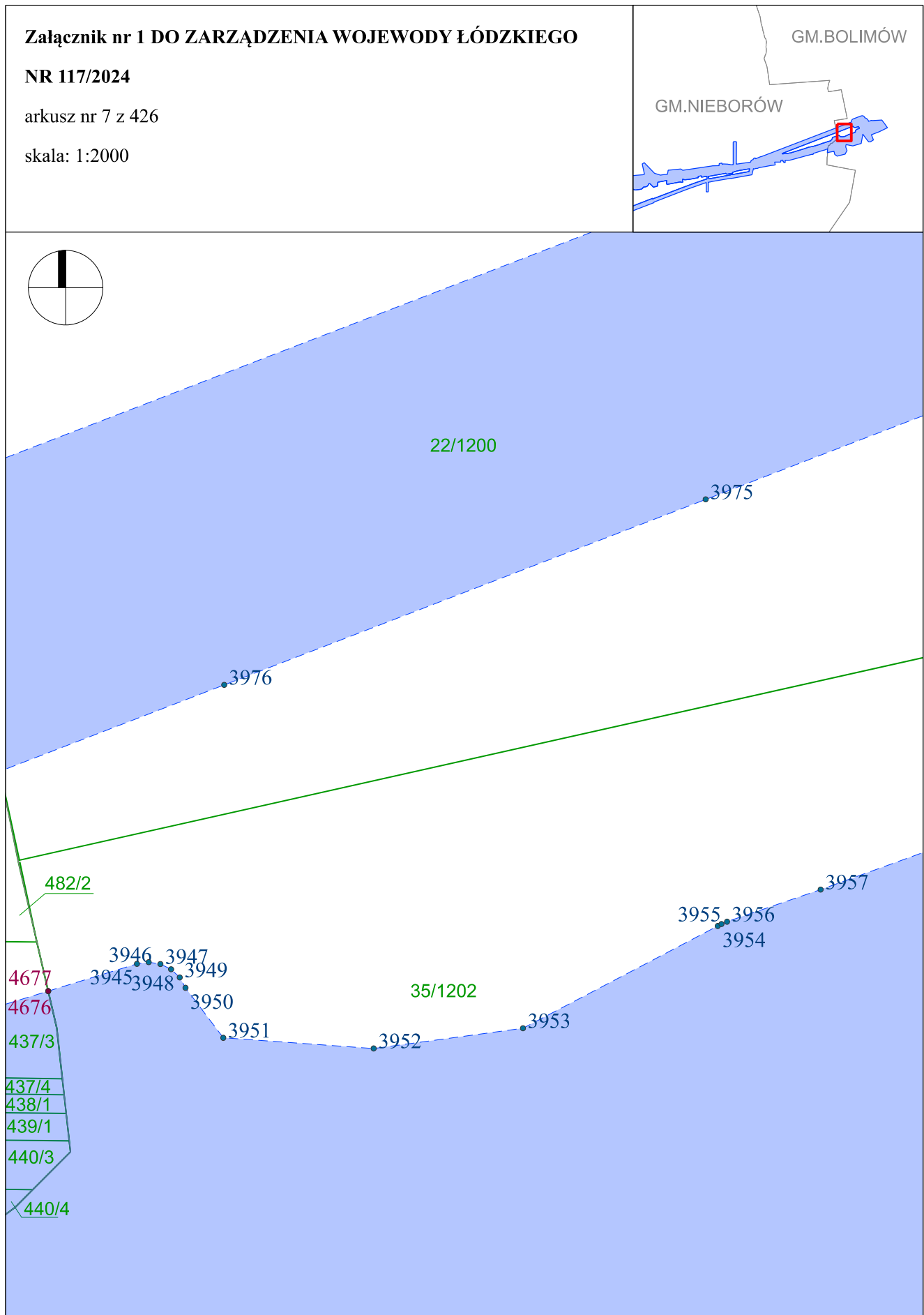
**Załącznik nr 1 DO ZARZĄDZENIA WOJEWODY ŁÓDZKIEGO**

**NR 117/2024**

arkusz nr 6 z 426

skala: 1:2000





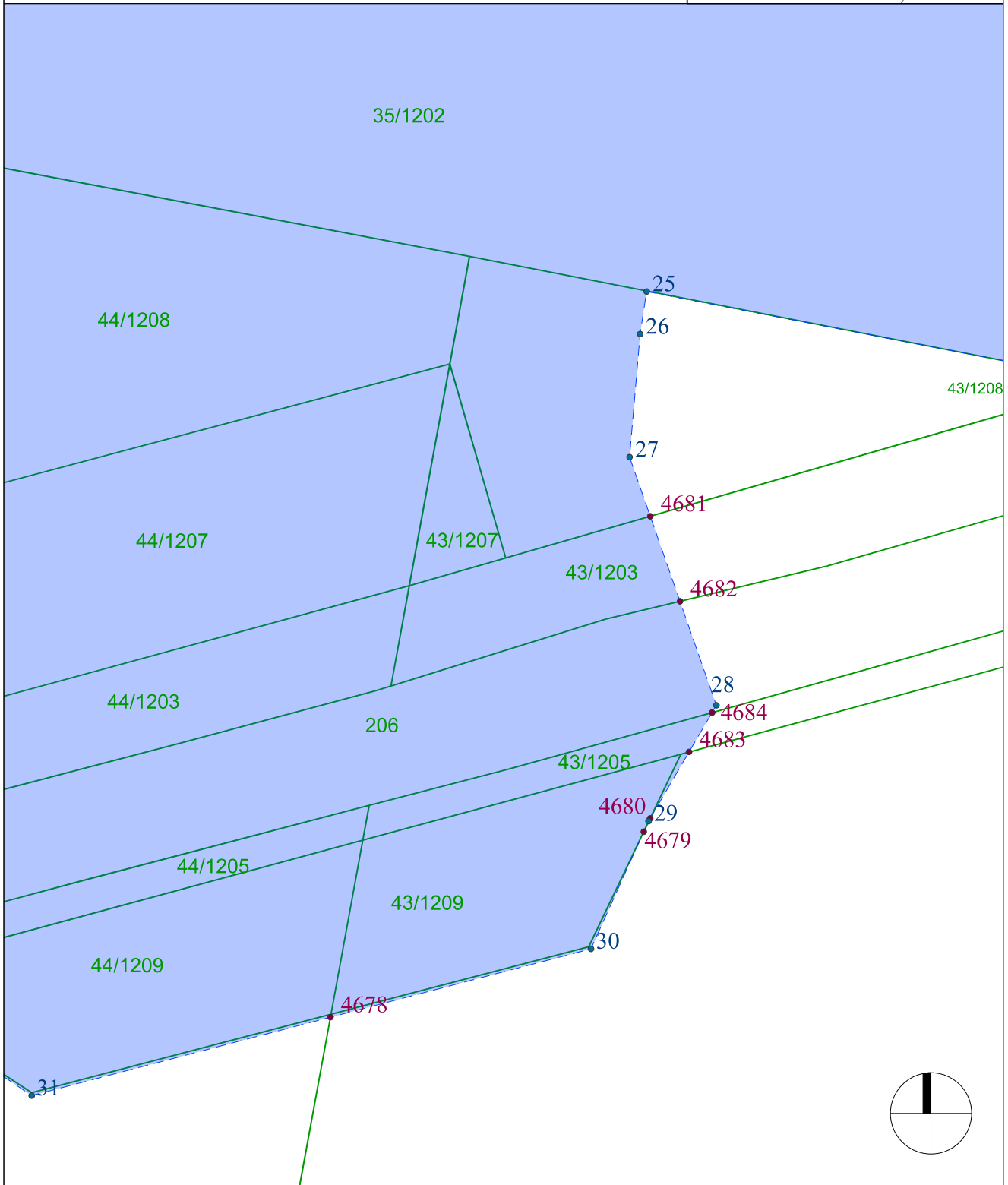
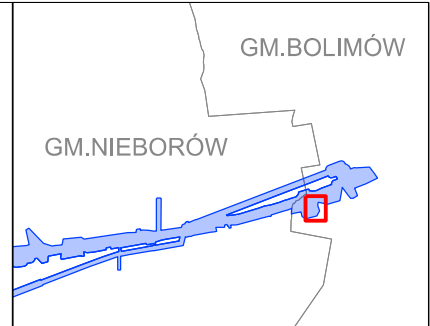


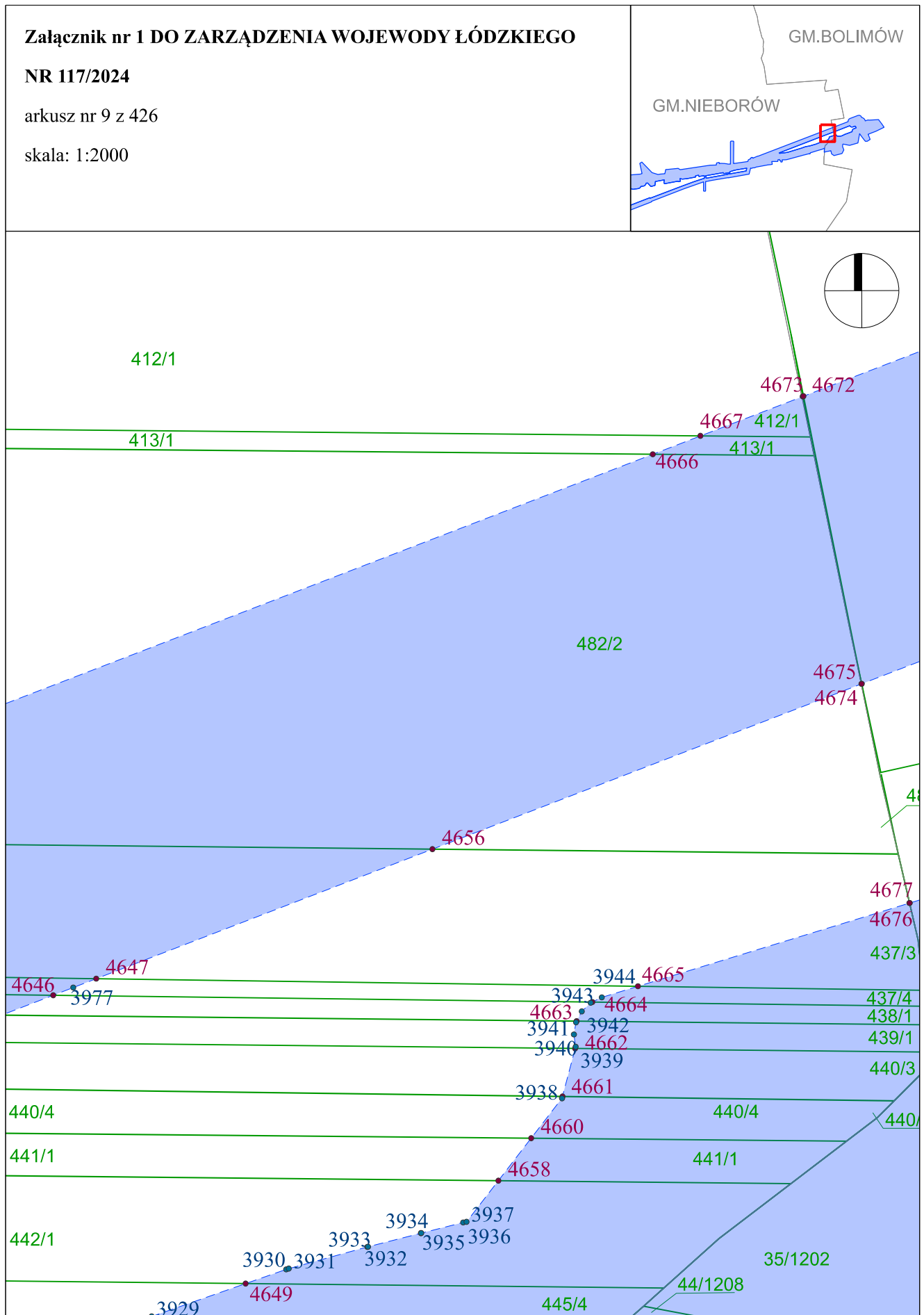
**Załącznik nr 1 DO ZARZĄDZENIA WOJEWODY ŁÓDZKIEGO**

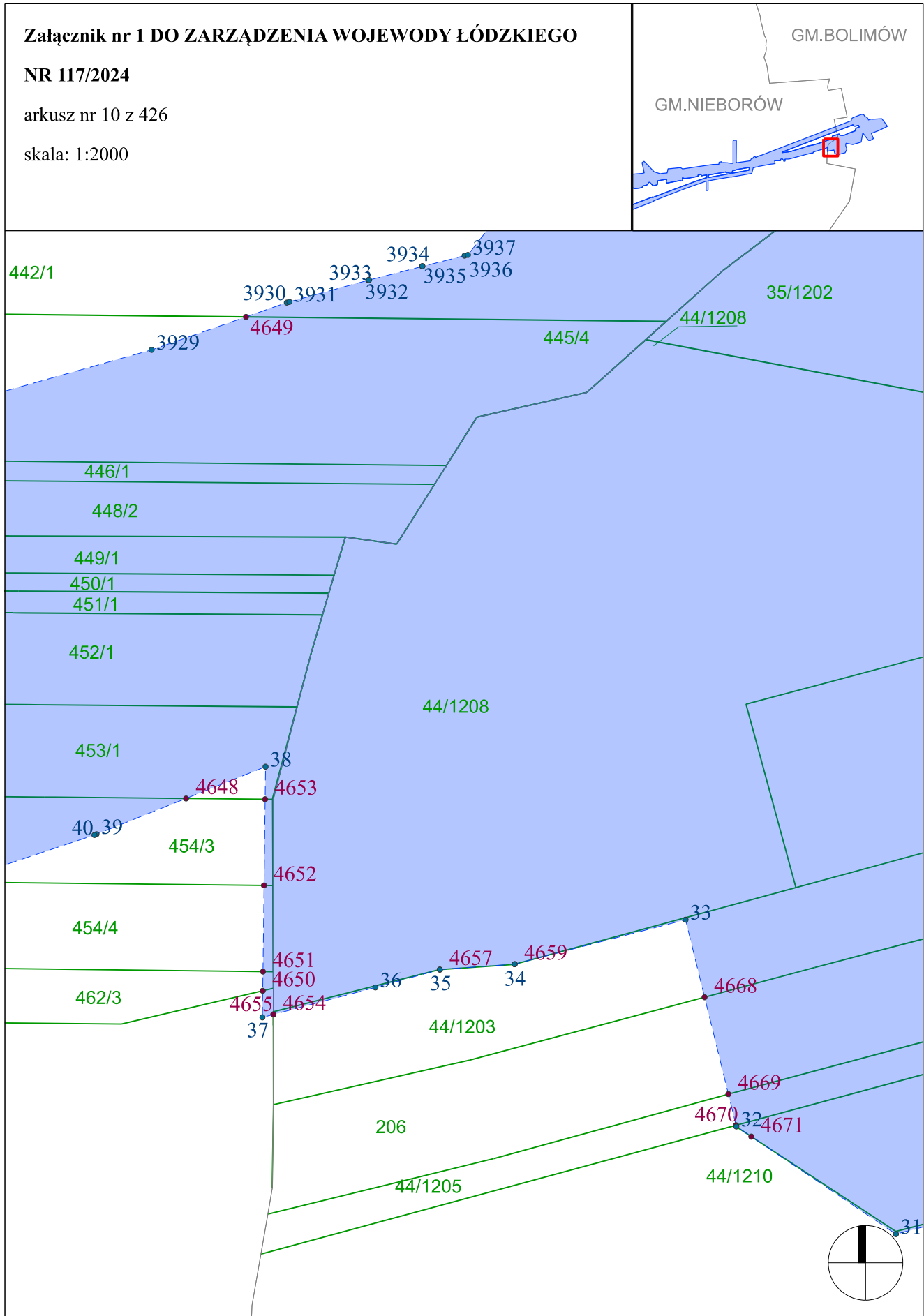
**NR 117/2024**

arkusz nr 8 z 426

skala: 1:2000






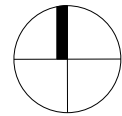
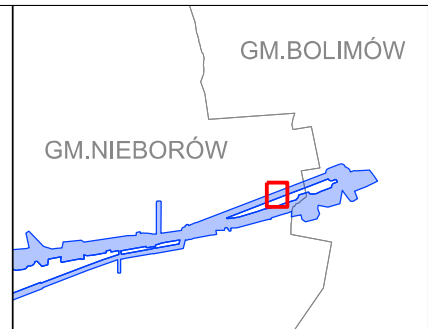


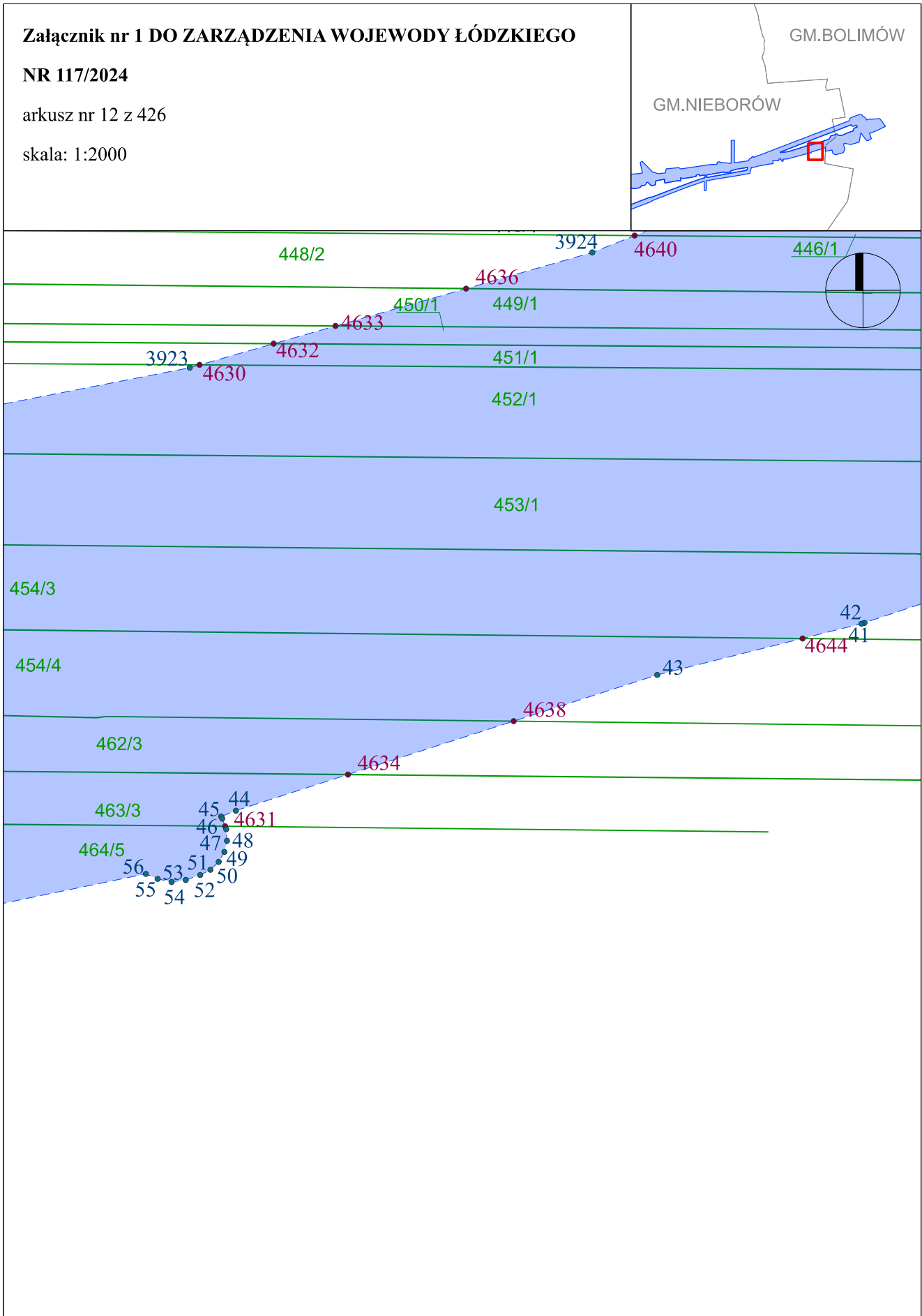
**Załącznik nr 1 DO ZARZĄDZENIA WOJEWODY ŁÓDZKIEGO**

**NR 117/2024**

arkusz nr 11 z 426

skala: 1:2000



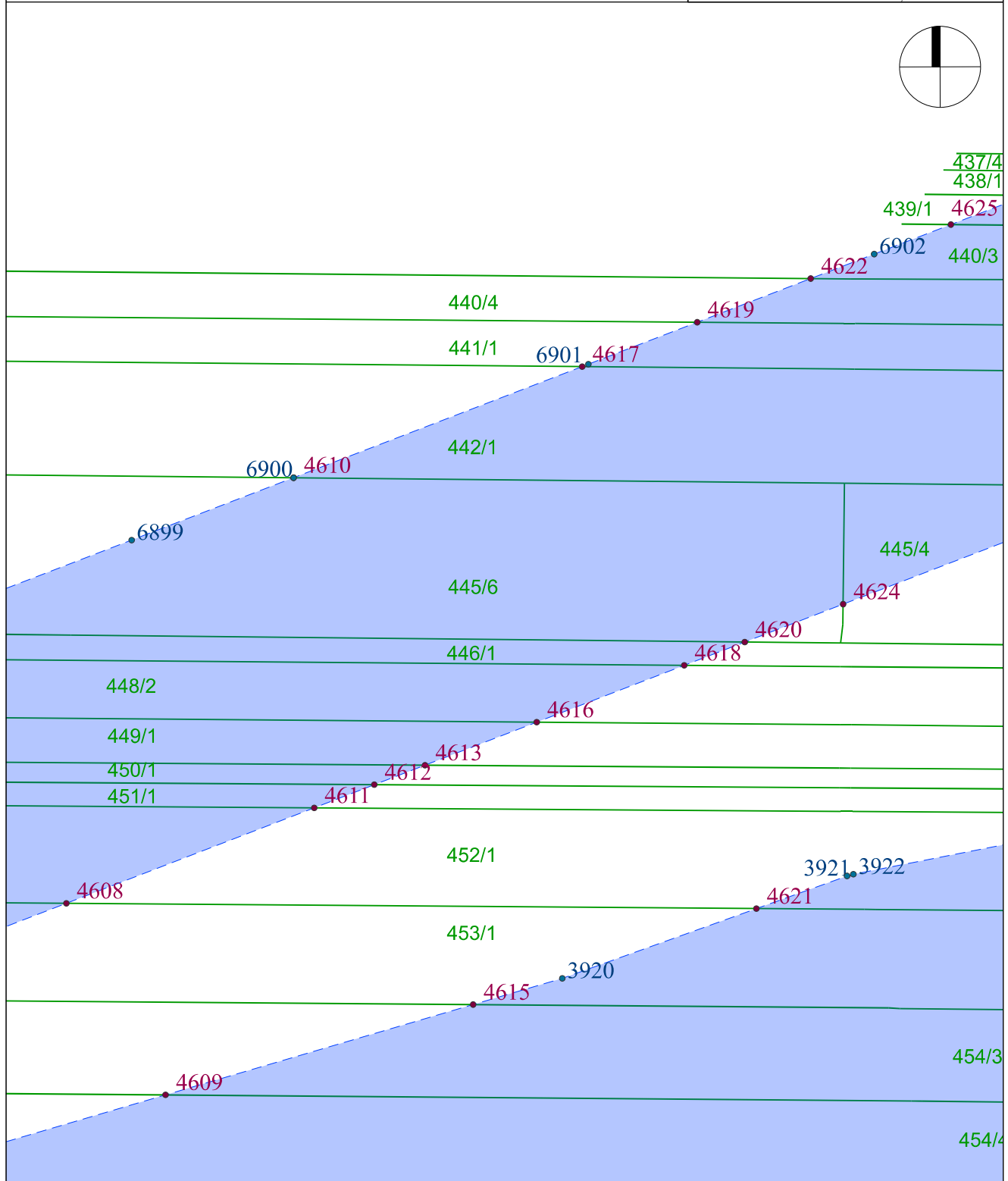
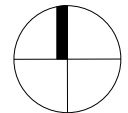
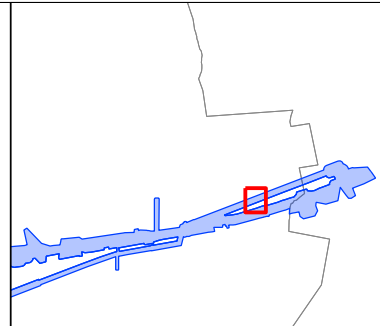


Załącznik nr 1 DO ZARZĄDZENIA WOJEWODY ŁÓDZKIEGO

NR 117/2024

arkusz nr 13 z 426

skala: 1:2000


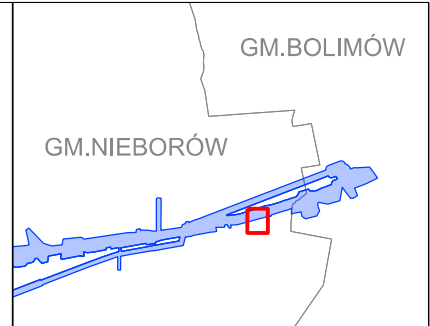


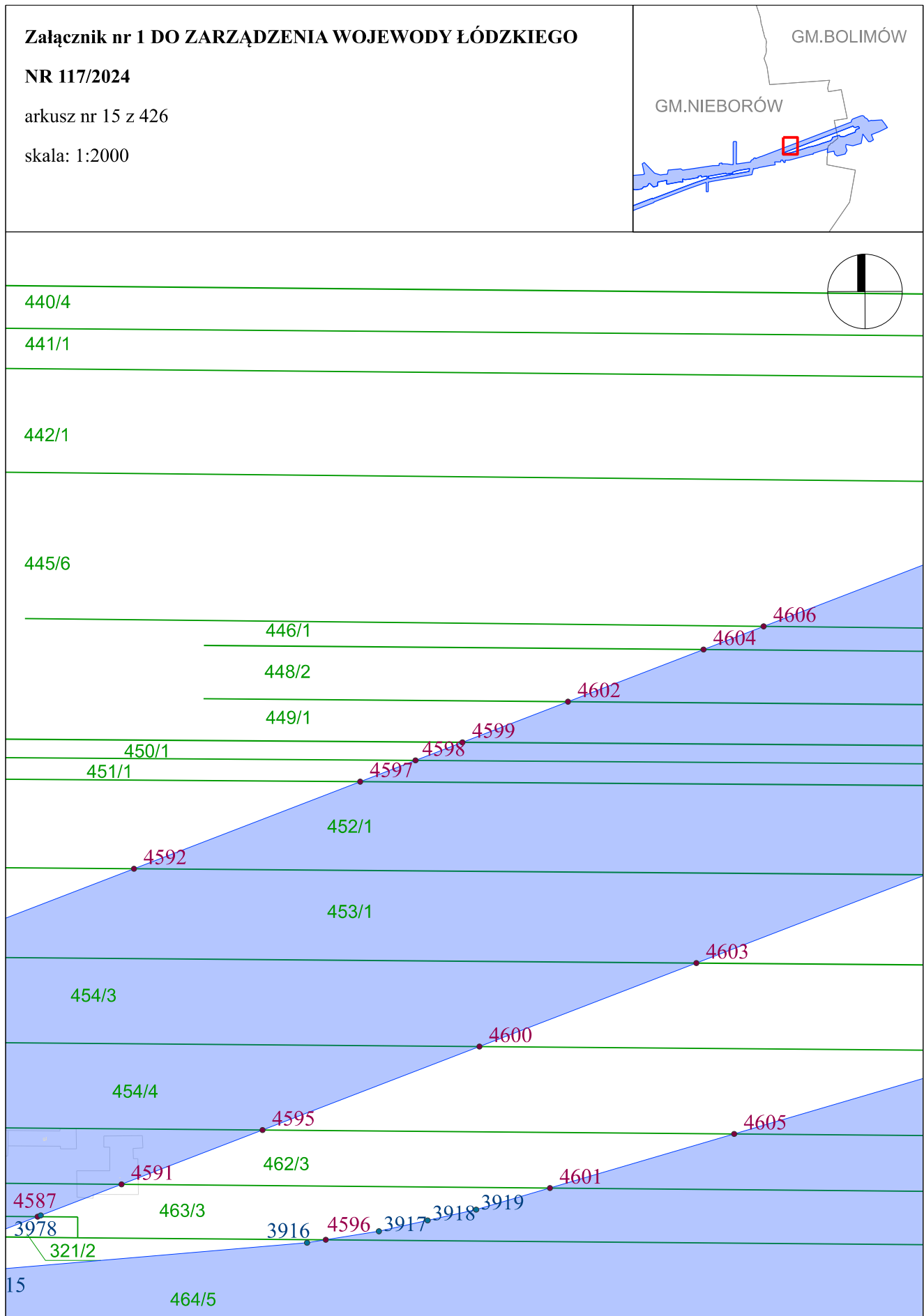
**Załącznik nr 1 DO ZARZĄDZENIA WOJEWODY ŁÓDZKIEGO**

**NR 117/2024**

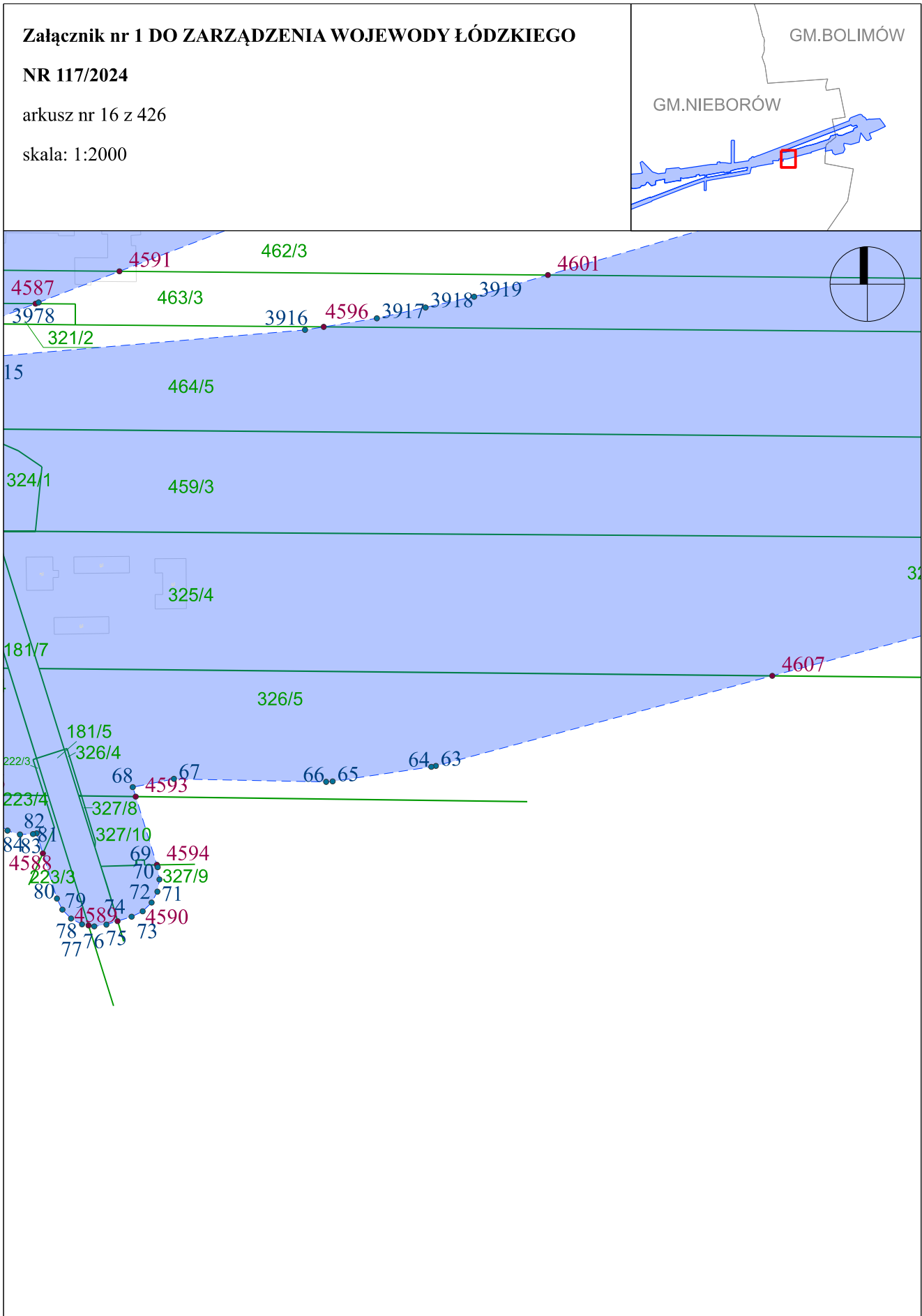
arkusz nr 14 z 426

skala: 1:2000

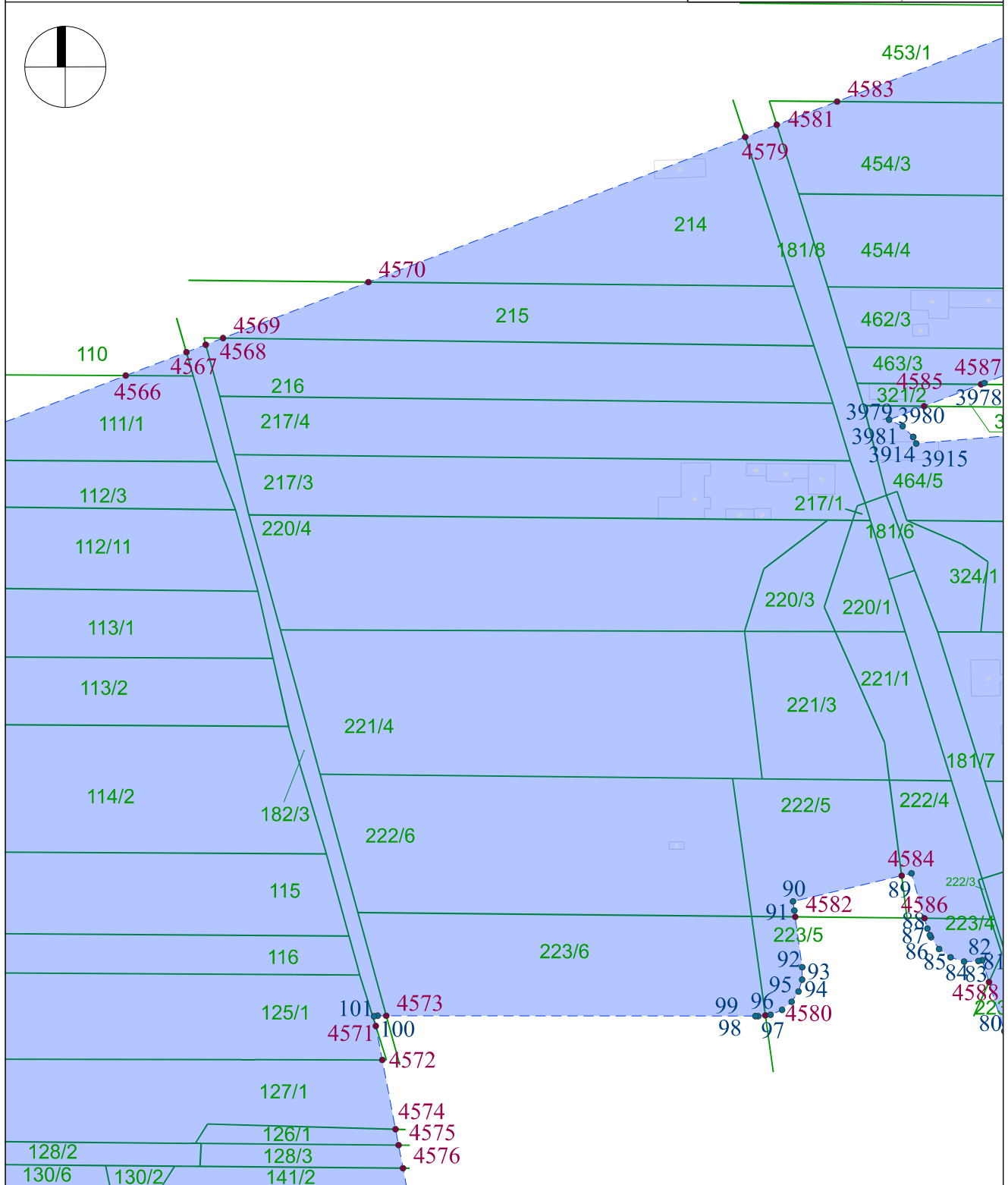
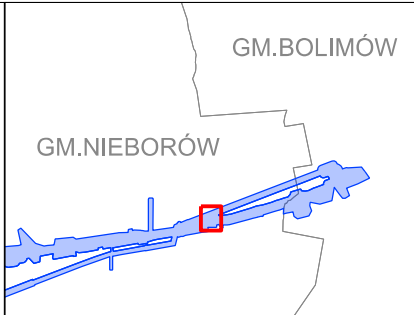


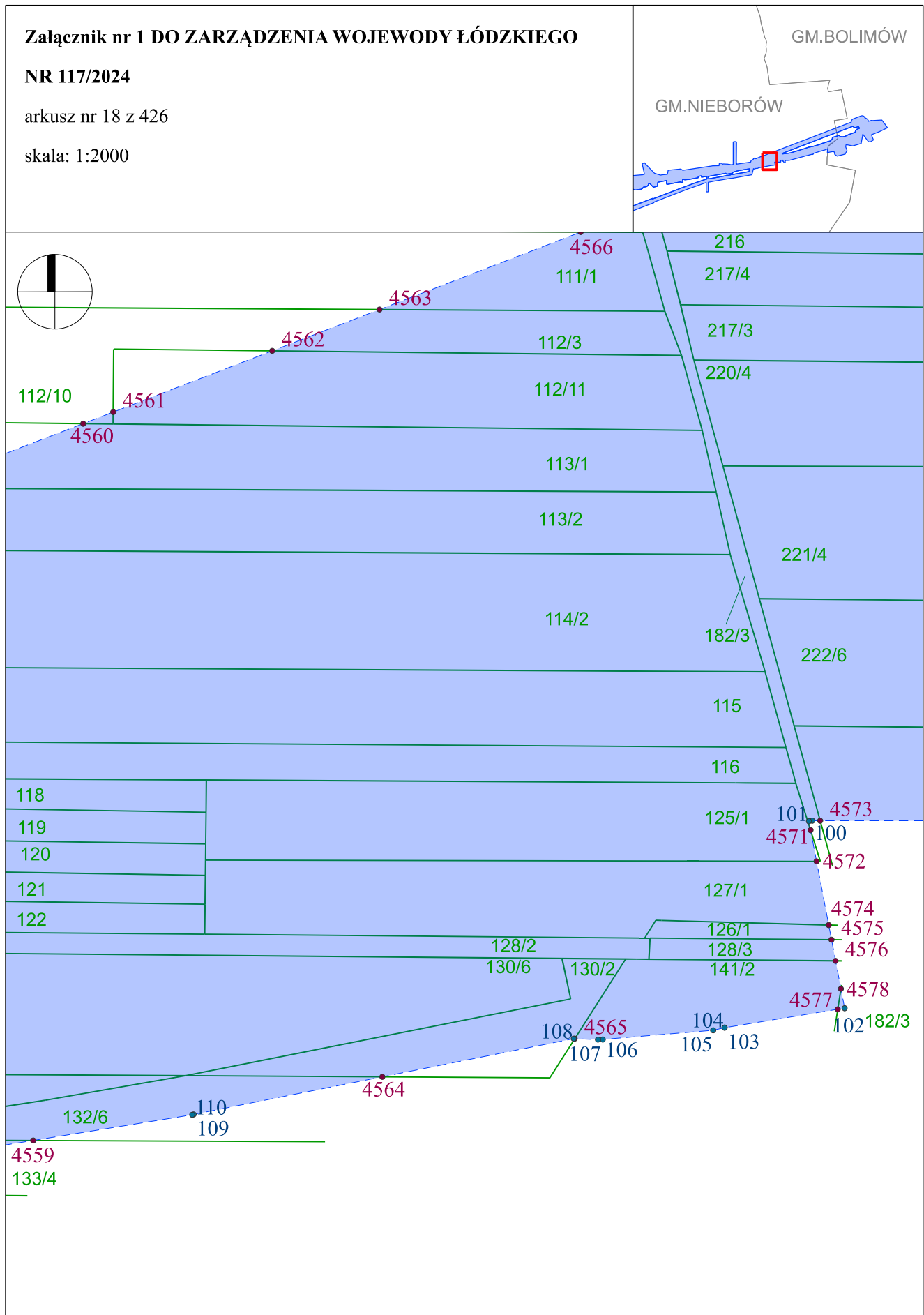







**Załącznik nr 1 DO ZARZĄDZENIA WOJEWODY ŁÓDZKIEGO**  
**NR 117/2024**  
arkusz nr 17 z 426  
skala: 1:2000







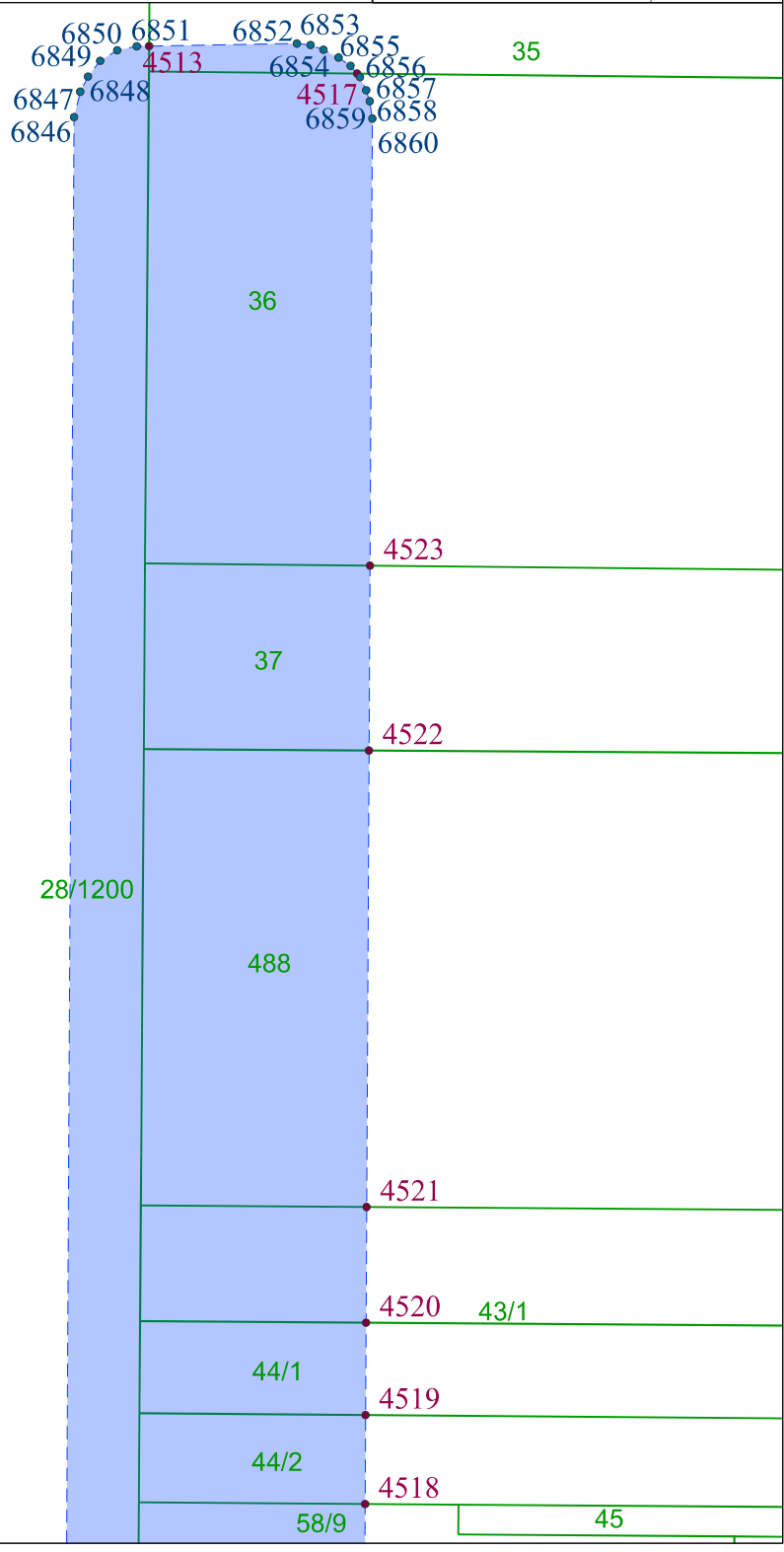
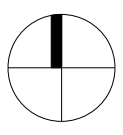
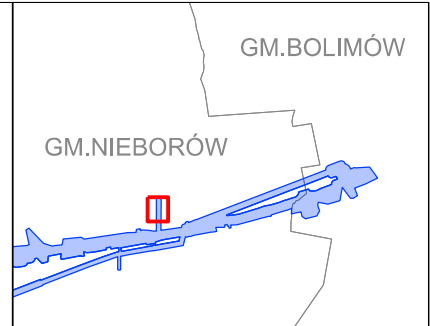


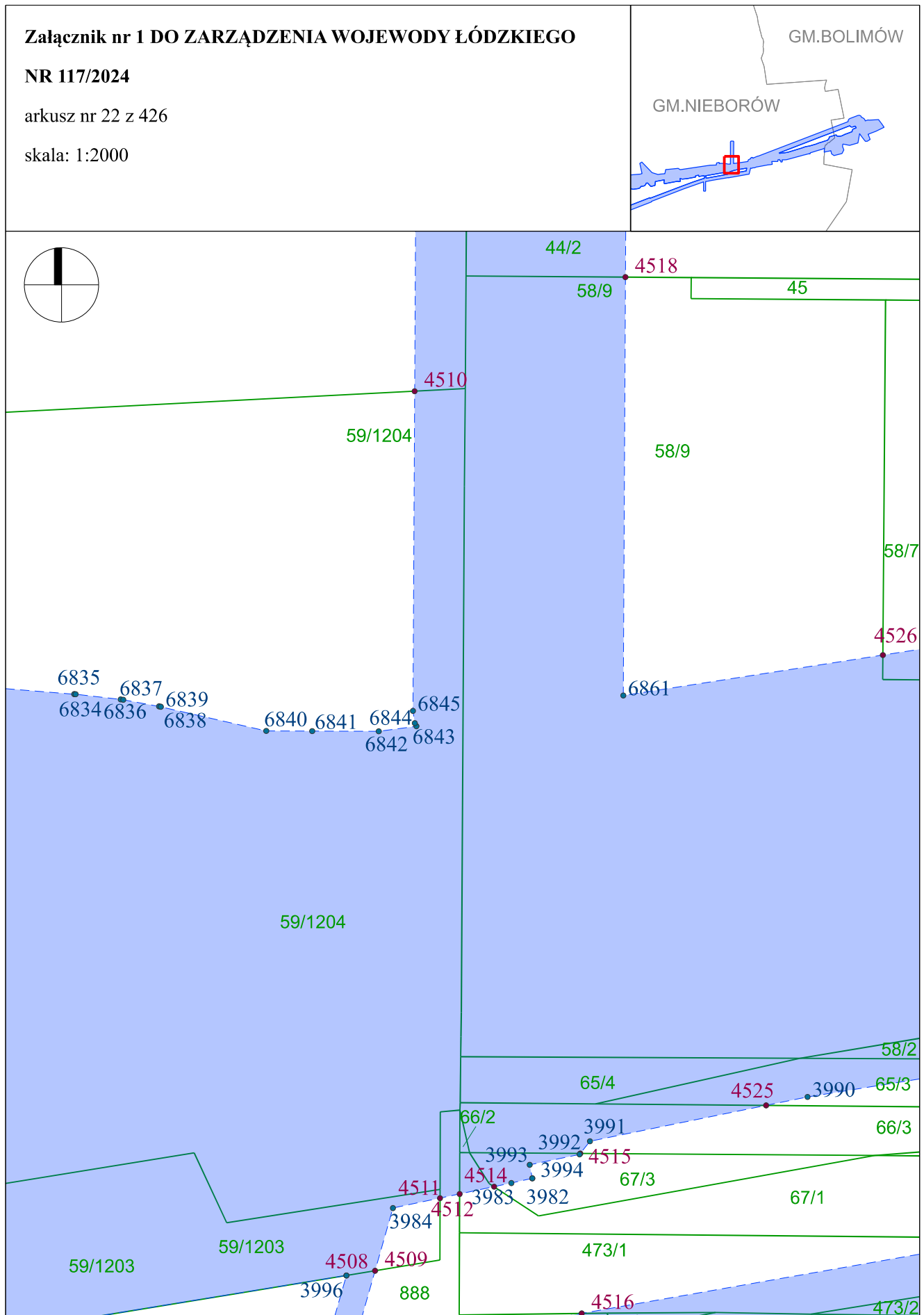
**Załącznik nr 1 DO ZARZĄDZENIA WOJEWODY ŁÓDZKIEGO**

**NR 117/2024**

arkusz nr 21 z 426

skala: 1:2000



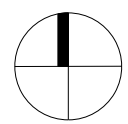
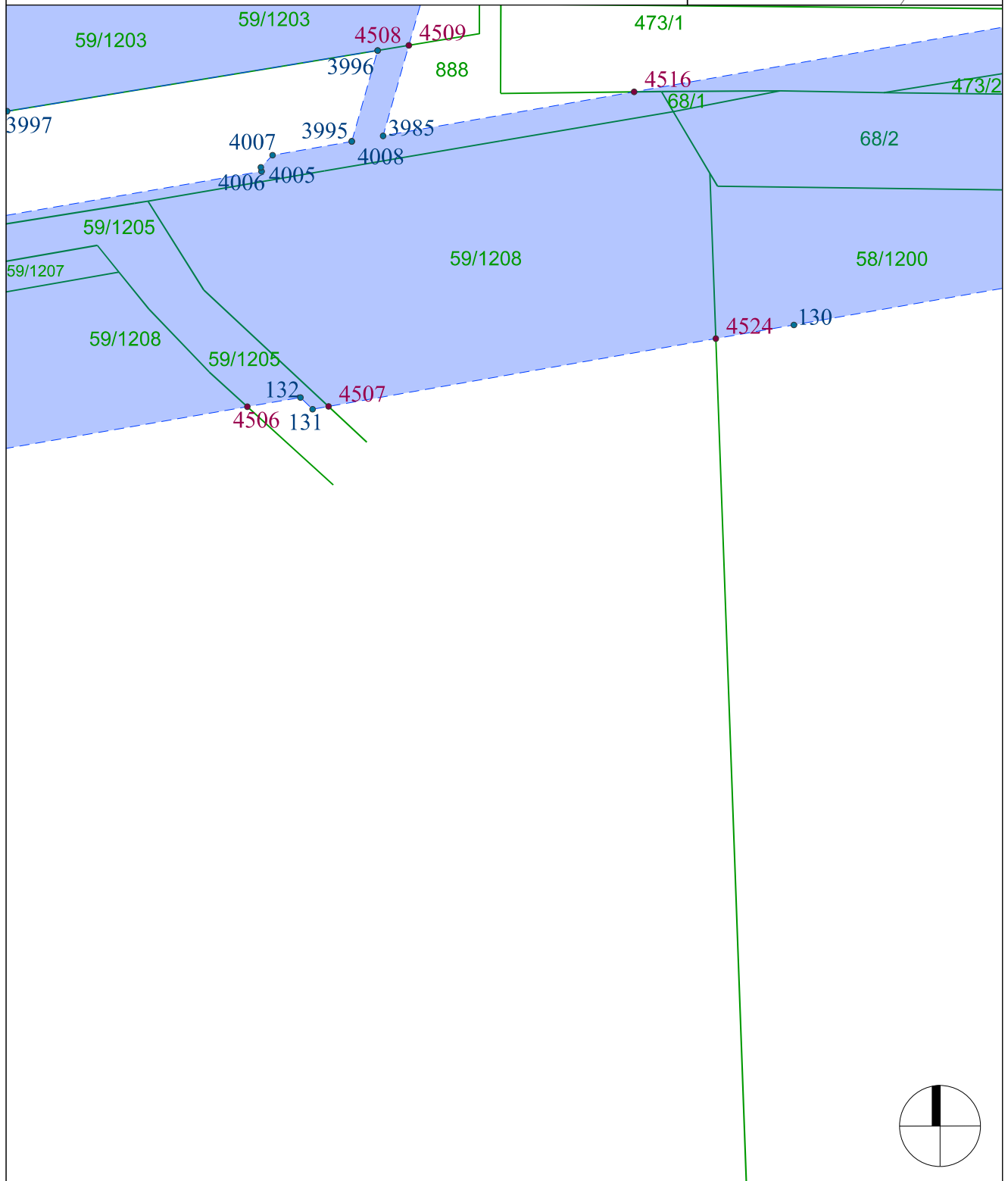
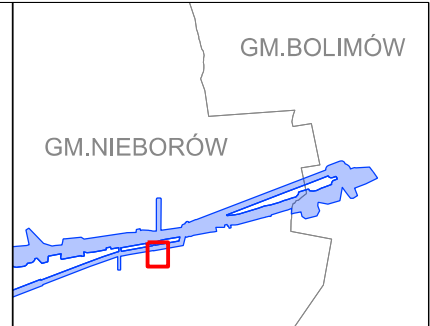


**Załącznik nr 1 DO ZARZĄDZENIA WOJEWODY ŁÓDZKIEGO**

**NR 117/2024**

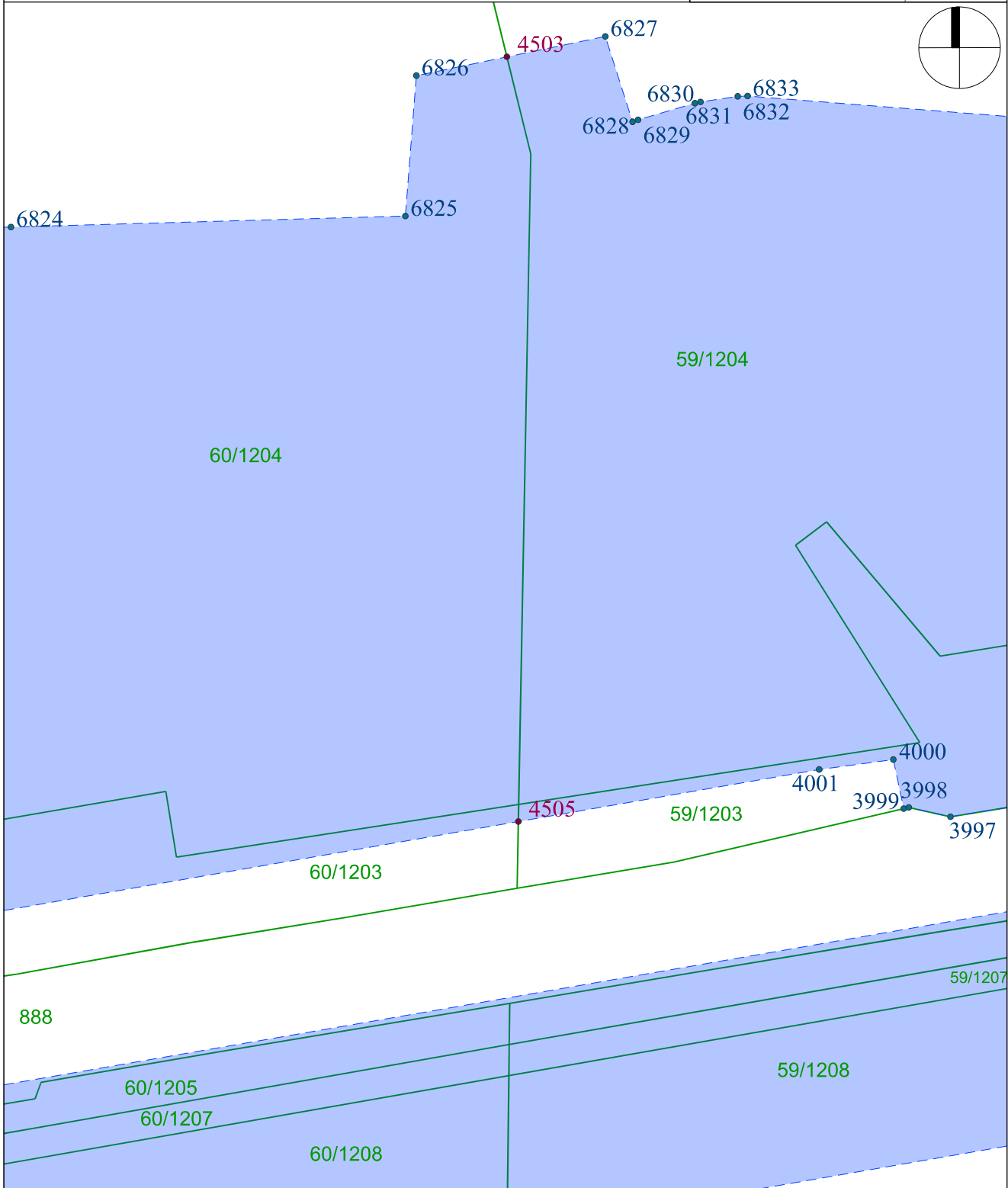
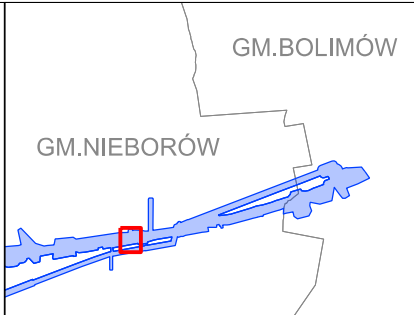
arkusz nr 23 z 426

skala: 1:2000





**Załącznik nr 1 DO ZARZĄDZENIA WOJEWODY ŁÓDZKIEGO**  
**NR 117/2024**  
arkusz nr 24 z 426  
skala: 1:2000

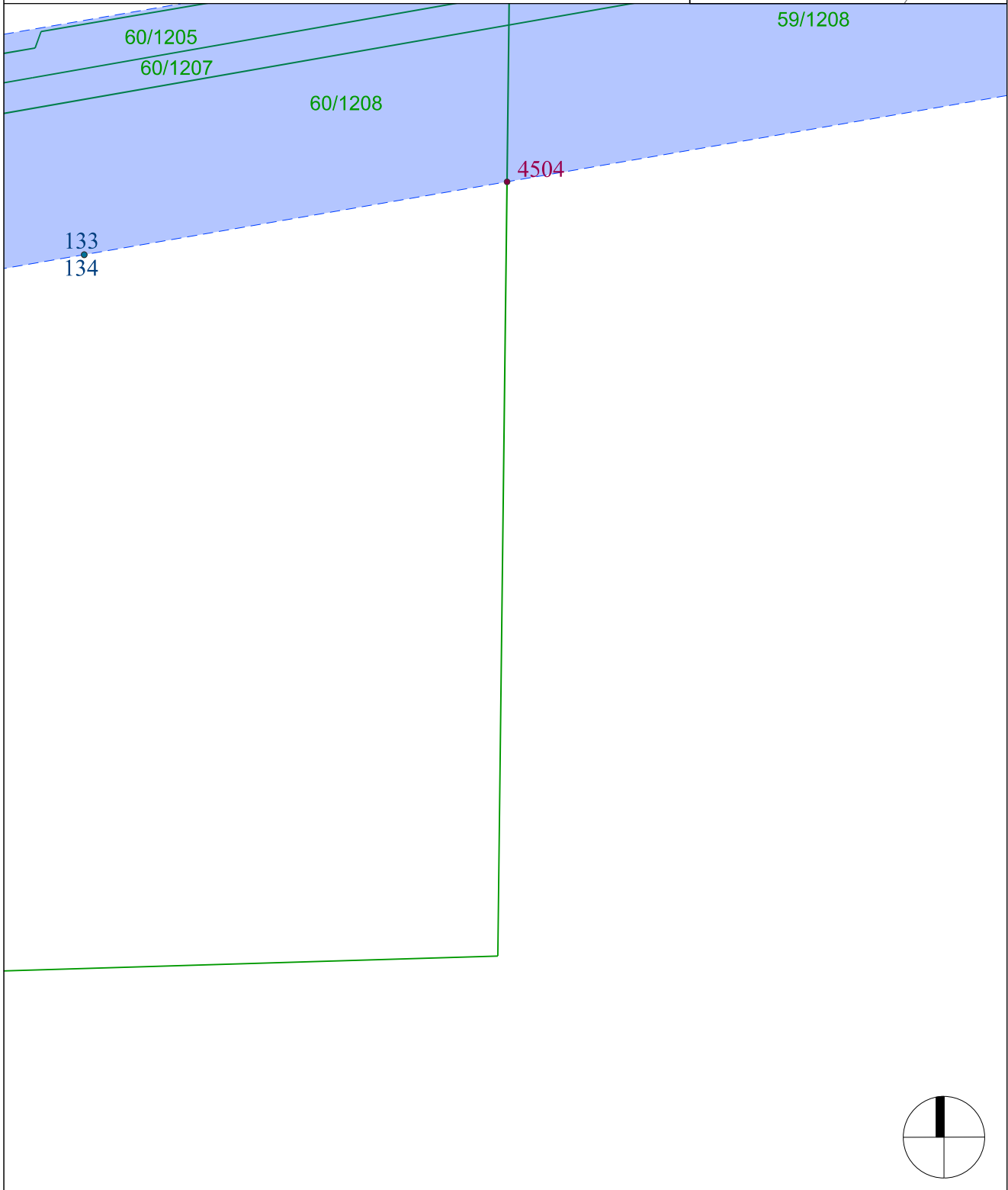
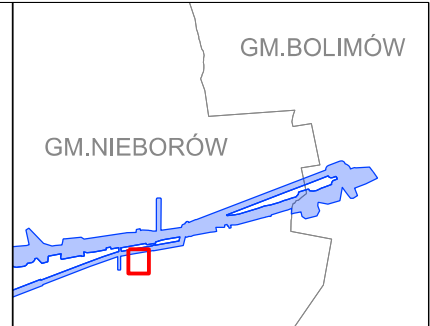


**Załącznik nr 1 DO ZARZĄDZENIA WOJEWODY ŁÓDZKIEGO**

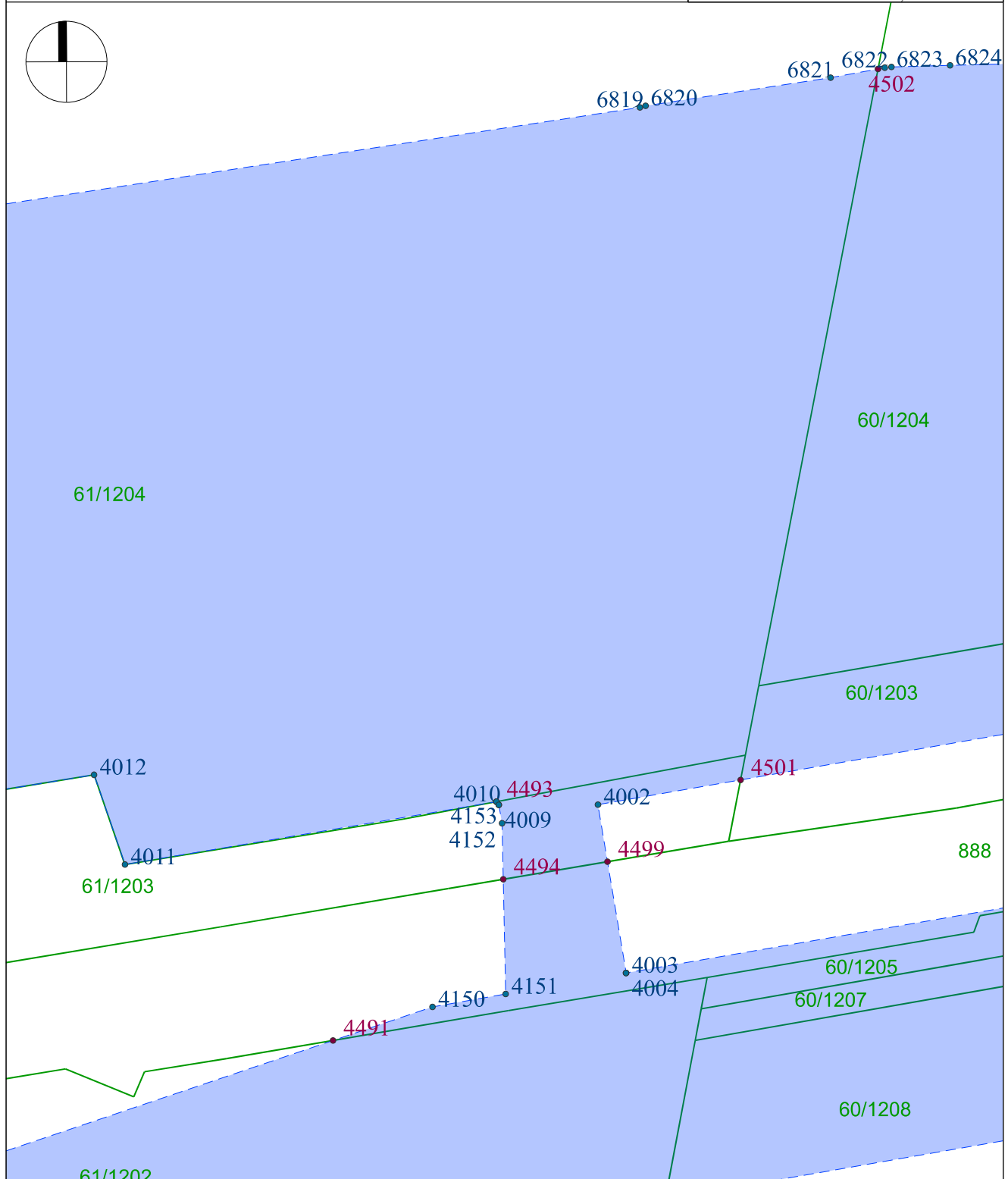
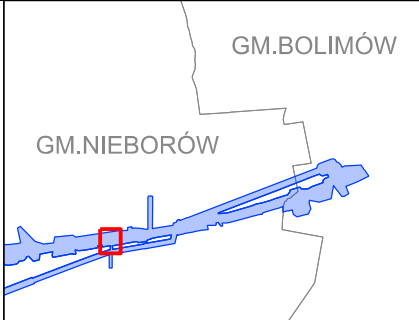
**NR 117/2024**

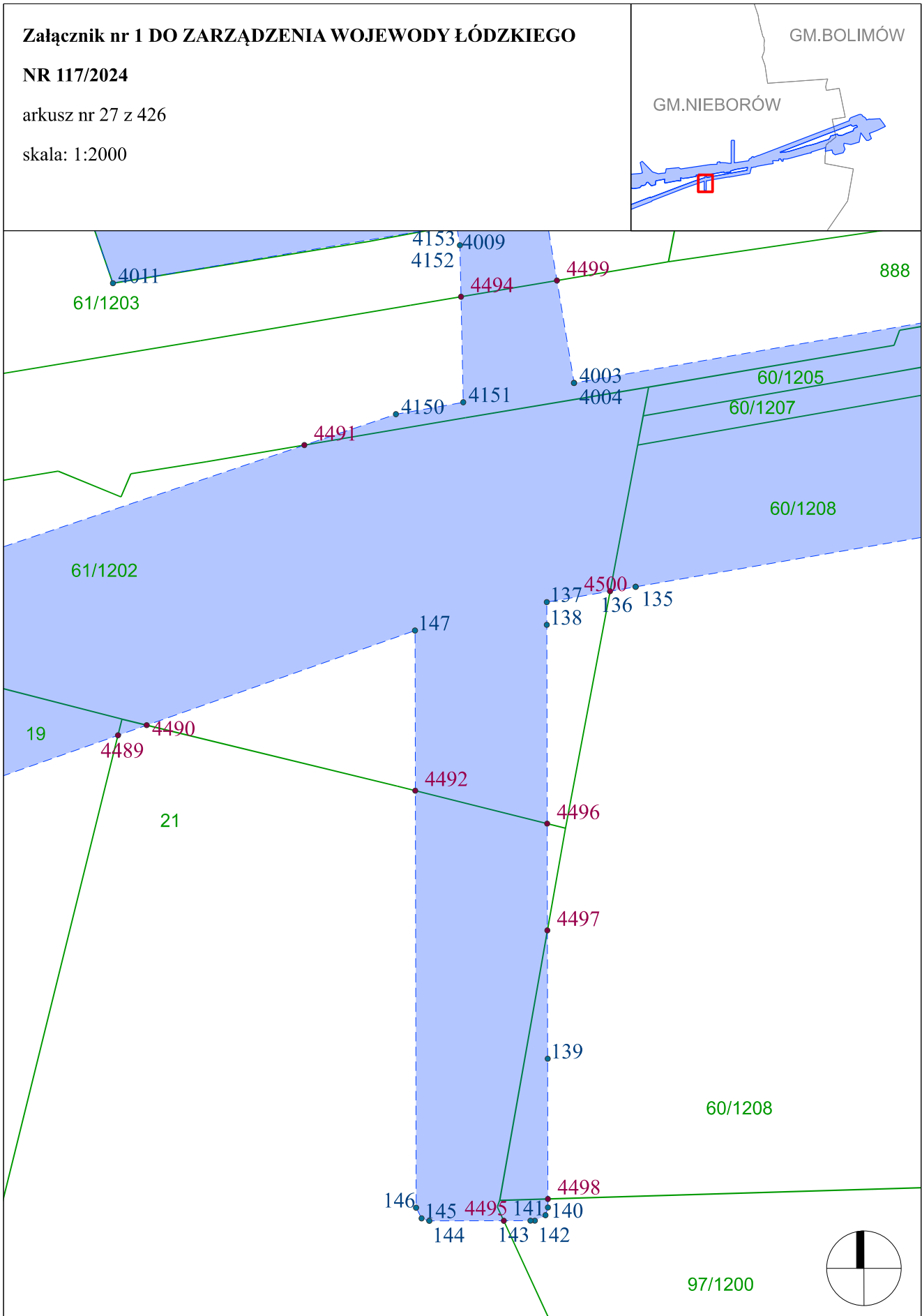
arkusz nr 25 z 426

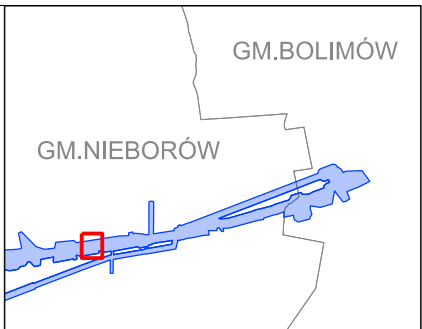
skala: 1:2000

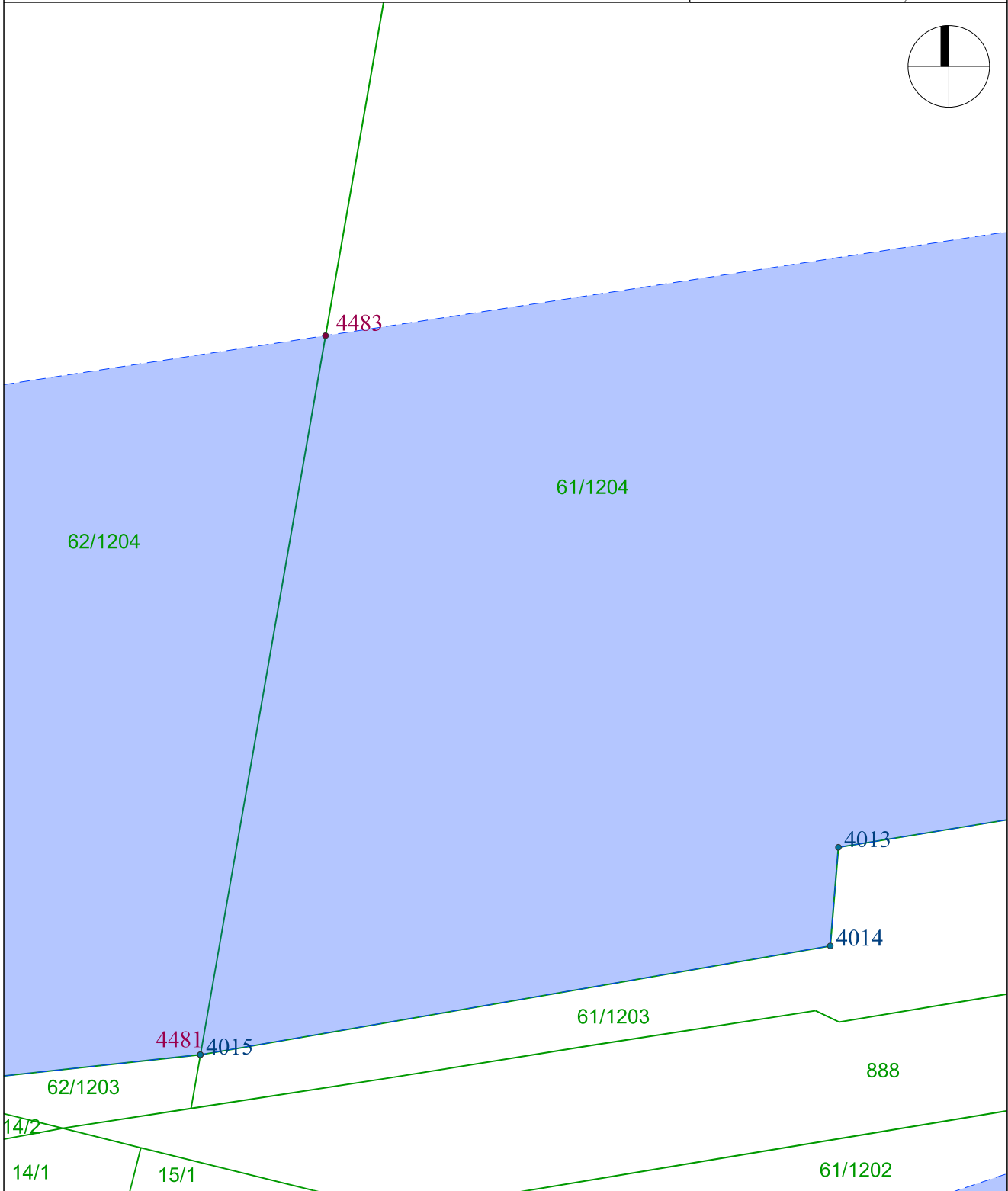


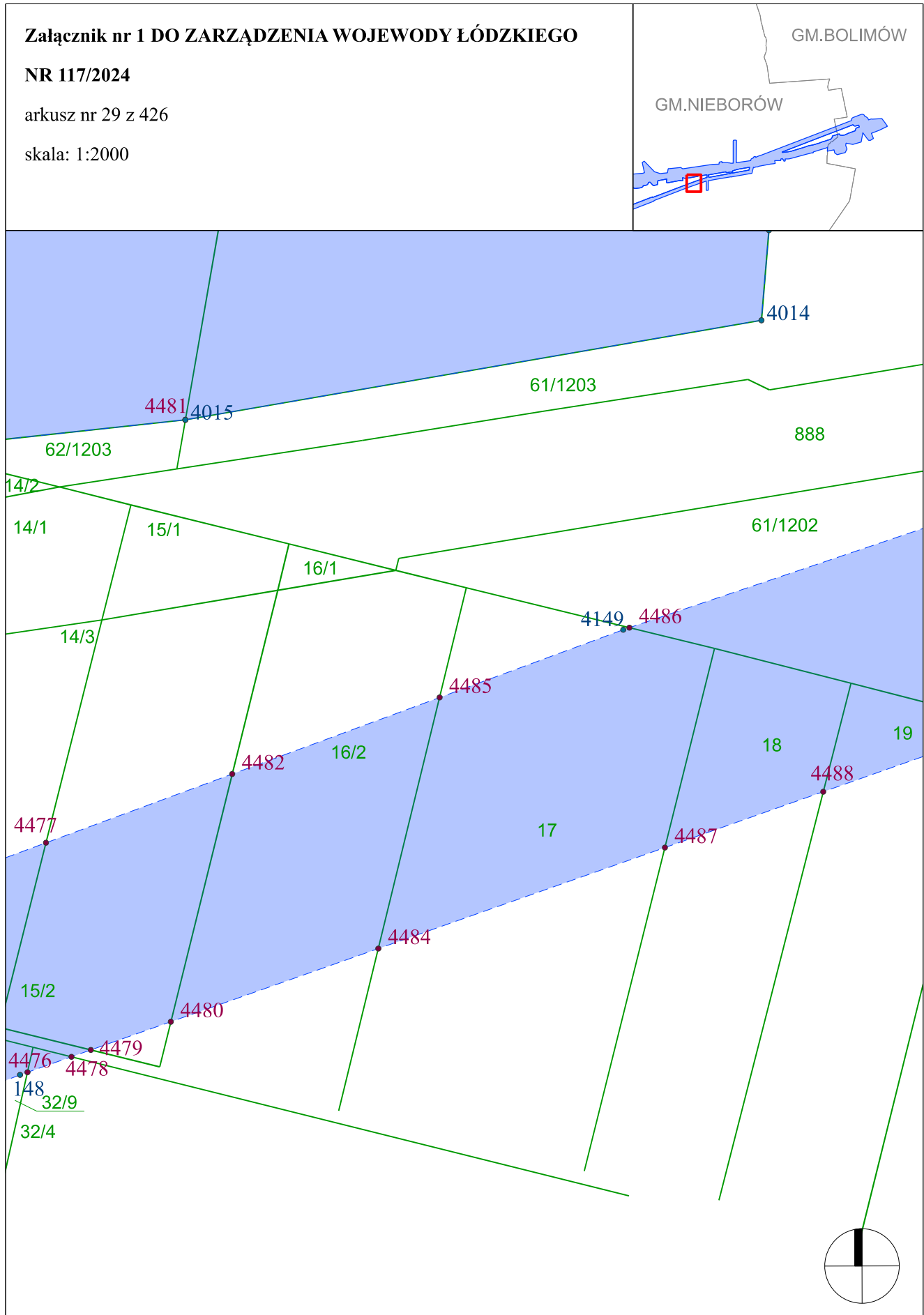
**Załącznik nr 1 DO ZARZĄDZENIA WOJEWODY ŁÓDZKIEGO**  
**NR 117/2024**  
arkusz nr 26 z 426  
skala: 1:2000

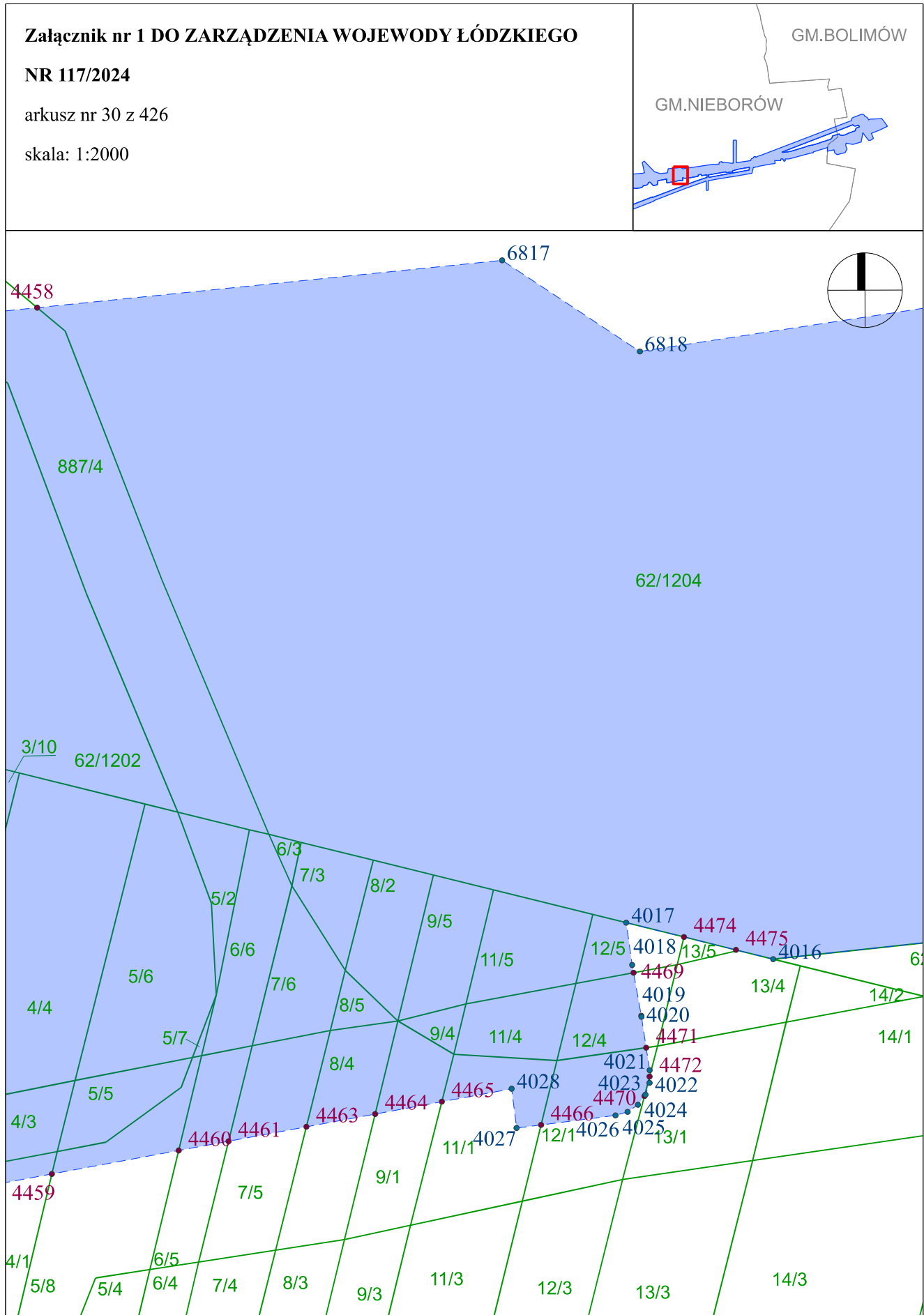


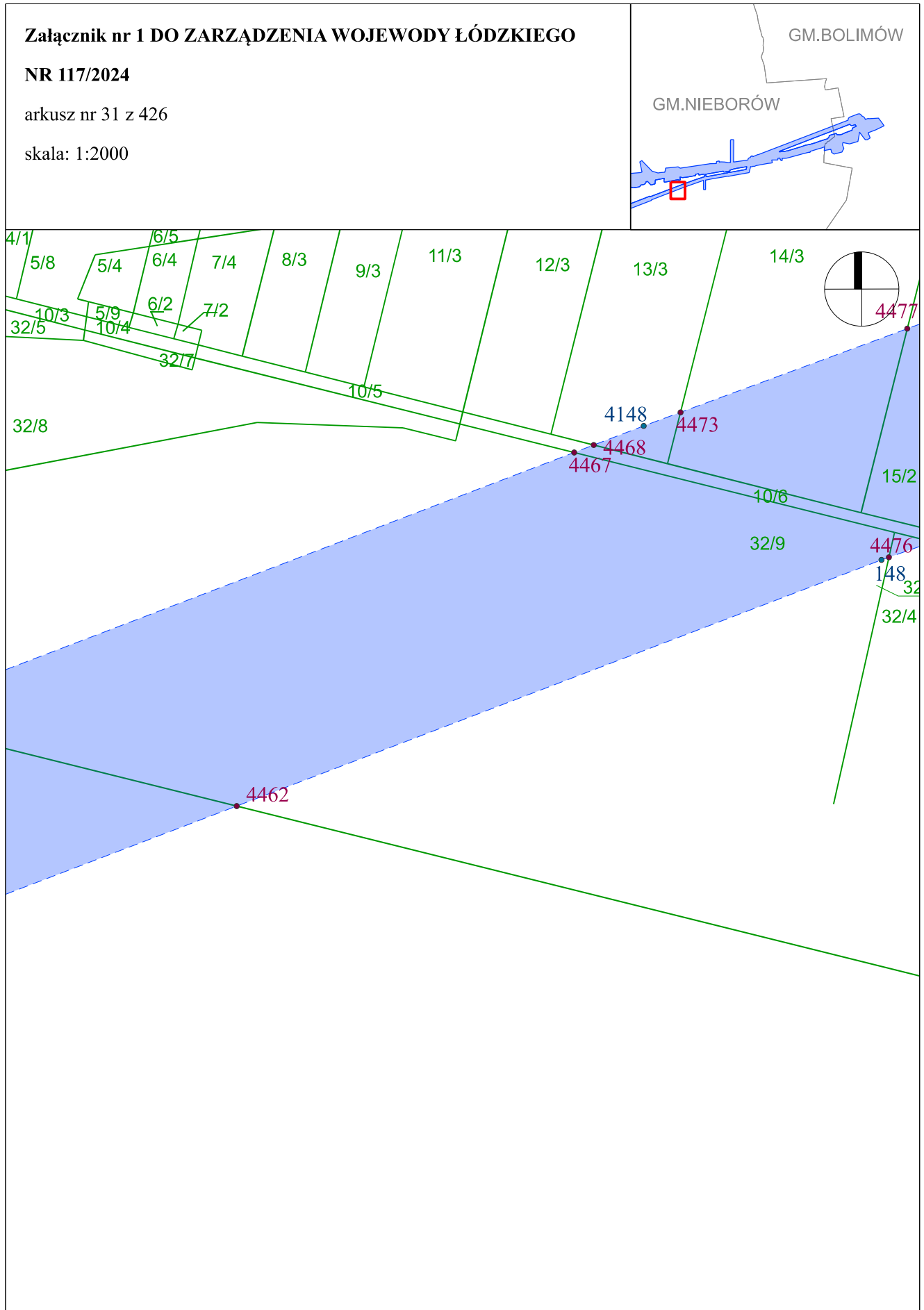


<p><b>Załącznik nr 1 DO ZARZĄDZENIA WOJEWODY ŁÓDZKIEGO</b></p> <p><b>NR 117/2024</b></p> <p>arkusz nr 28 z 426</p> <p>skala: 1:2000</p>	
---	---











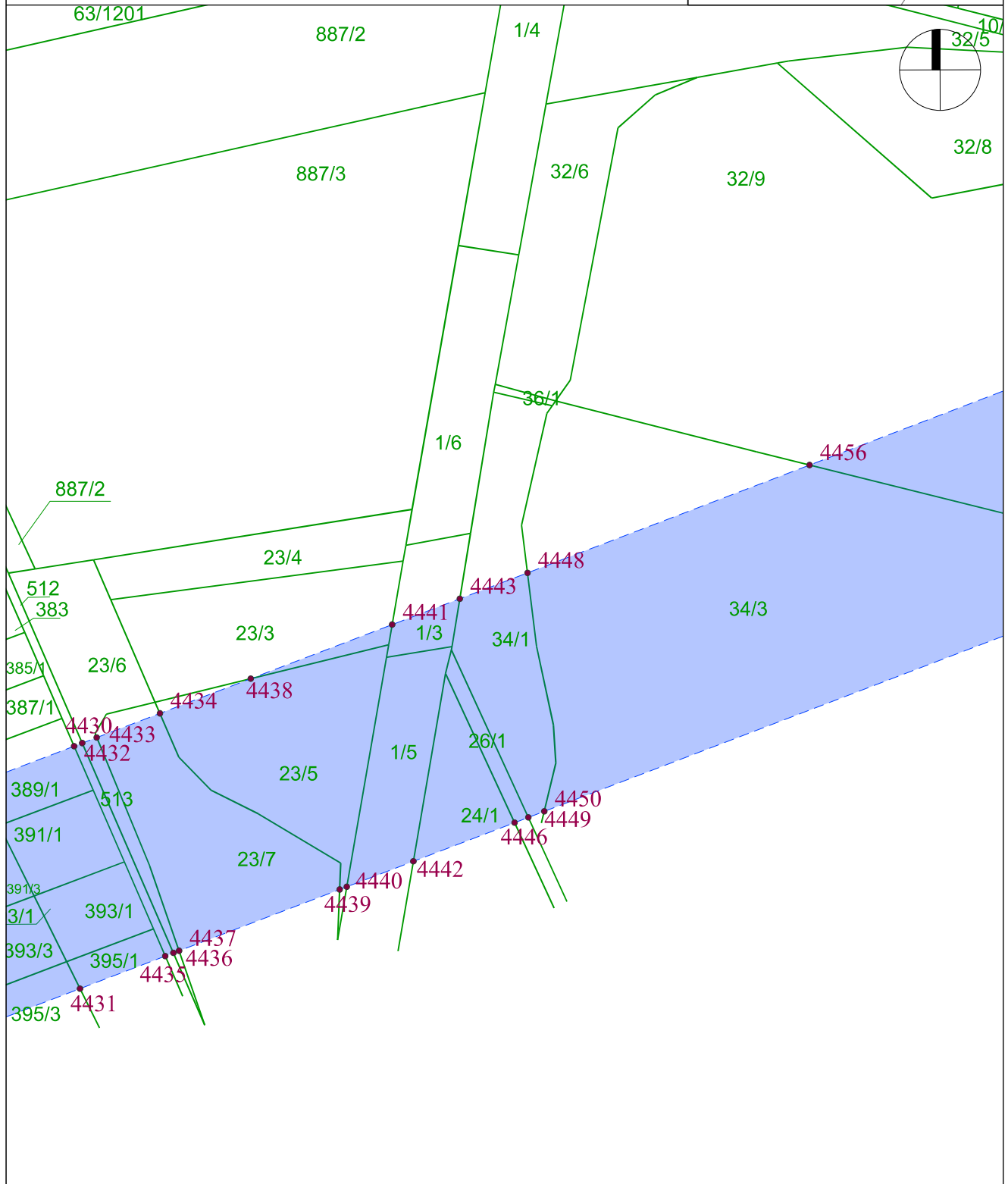
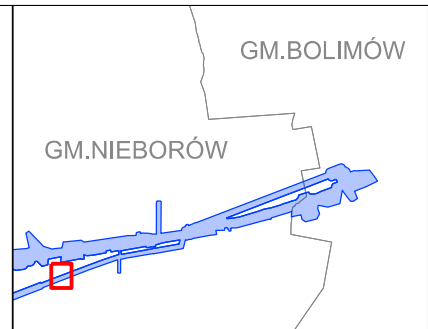


**Załącznik nr 1 DO ZARZĄDZENIA WOJEWODY ŁÓDZKIEGO**

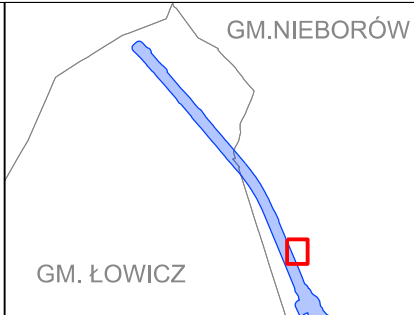
**NR 117/2024**

arkusz nr 33 z 426


skala: 1:2000



**Załącznik nr 1 DO ZARZĄDZENIA WOJEWODY ŁÓDZKIEGO**  
**NR 117/2024**  
arkusz nr 85 z 426  
skala: 1:2000

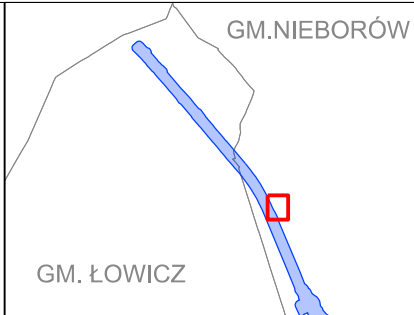


GM. NIEBORÓW  
GM. ŁOWICZ

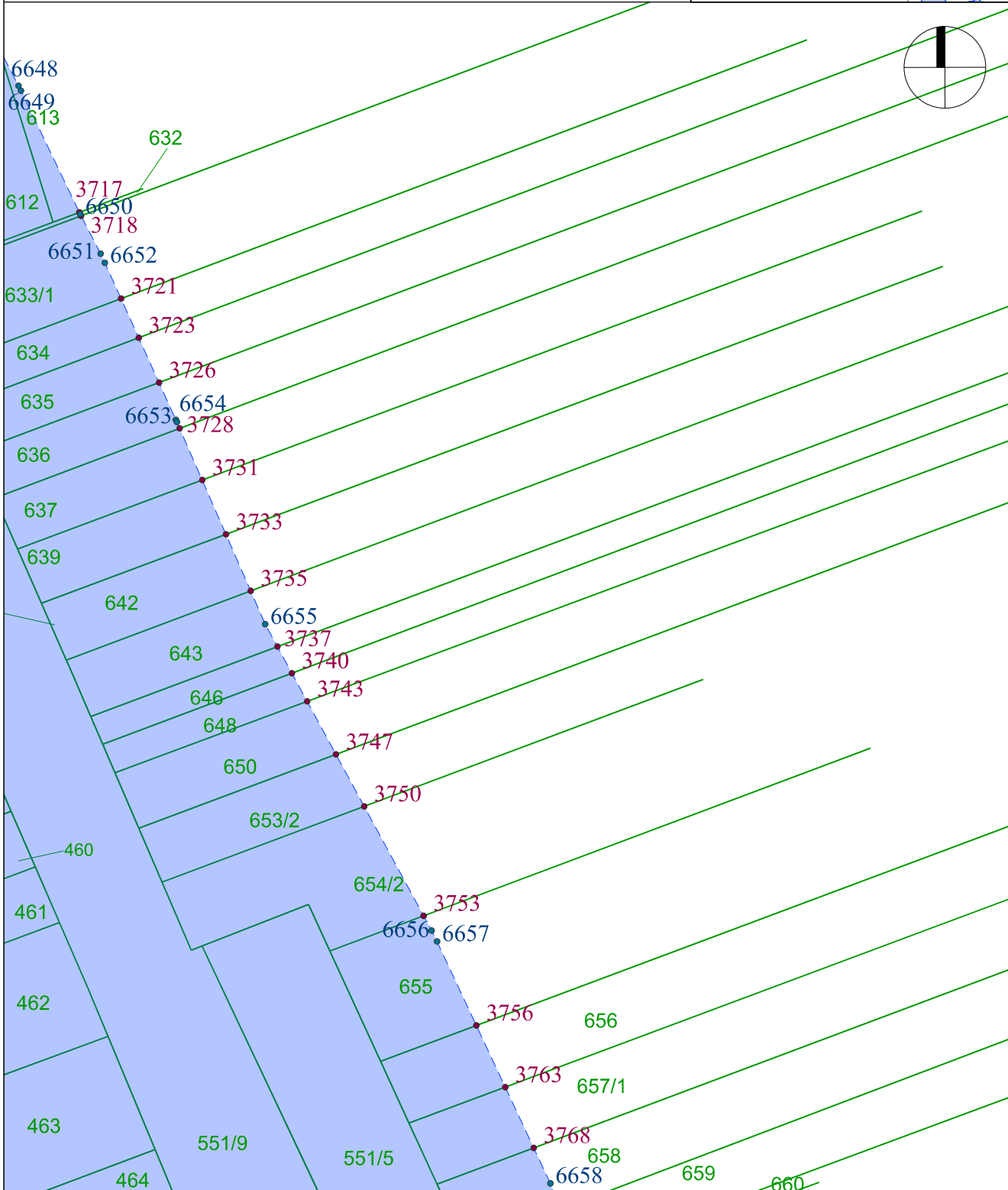




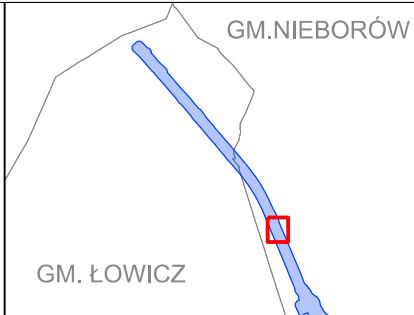
**Załącznik nr 1 DO ZARZĄDZENIA WOJEWODY ŁÓDZKIEGO**  
**NR 117/2024**  
arkusz nr 93 z 426  
skala: 1:2000



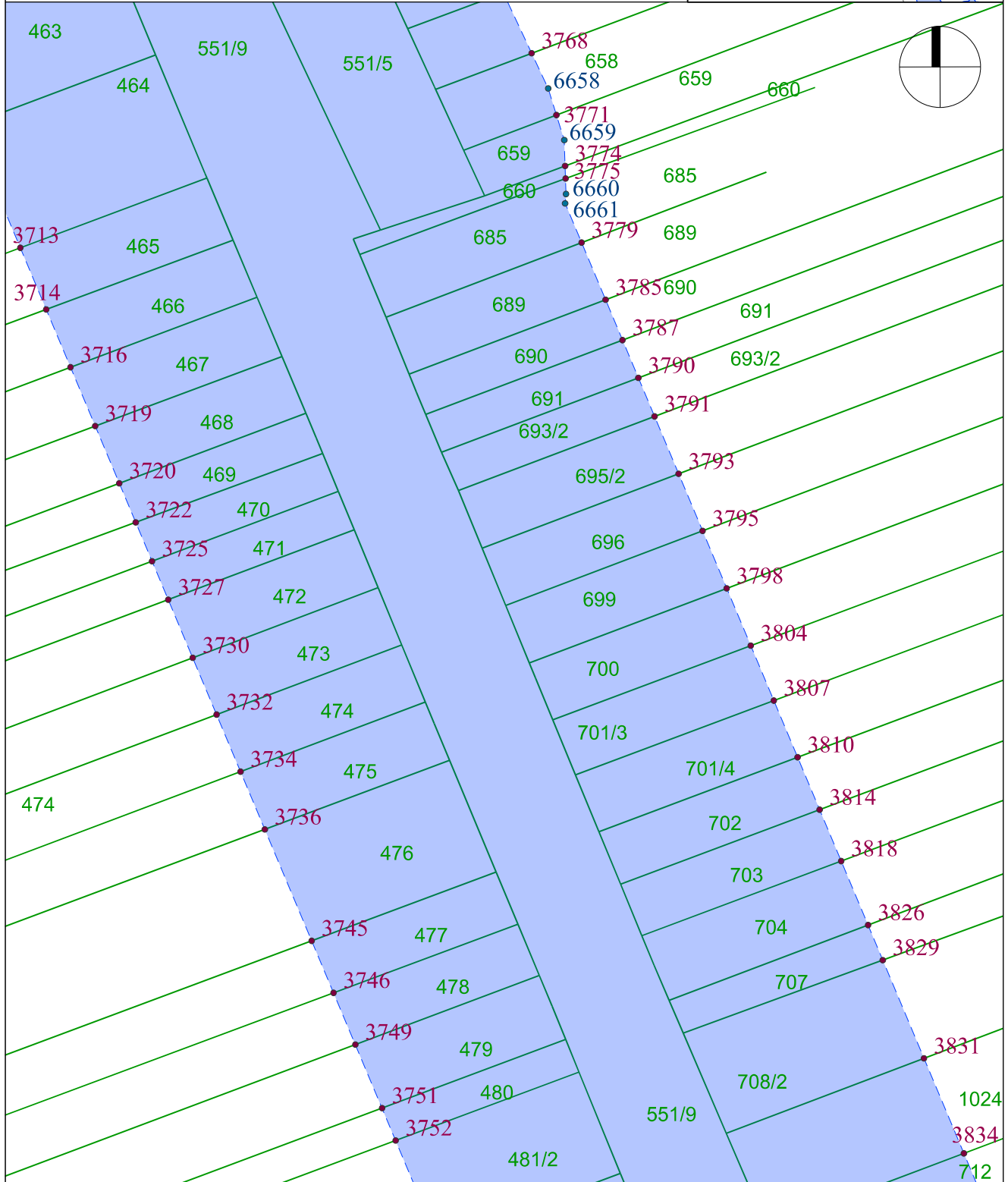
GM. NIEBORÓW  
GM. ŁOWICZ



**Załącznik nr 1 DO ZARZĄDZENIA WOJEWODY ŁÓDZKIEGO**  
**NR 117/2024**  
arkusz nr 94 z 426  
skala: 1:2000



GM. NIEBORÓW  
GM. ŁOWICZ

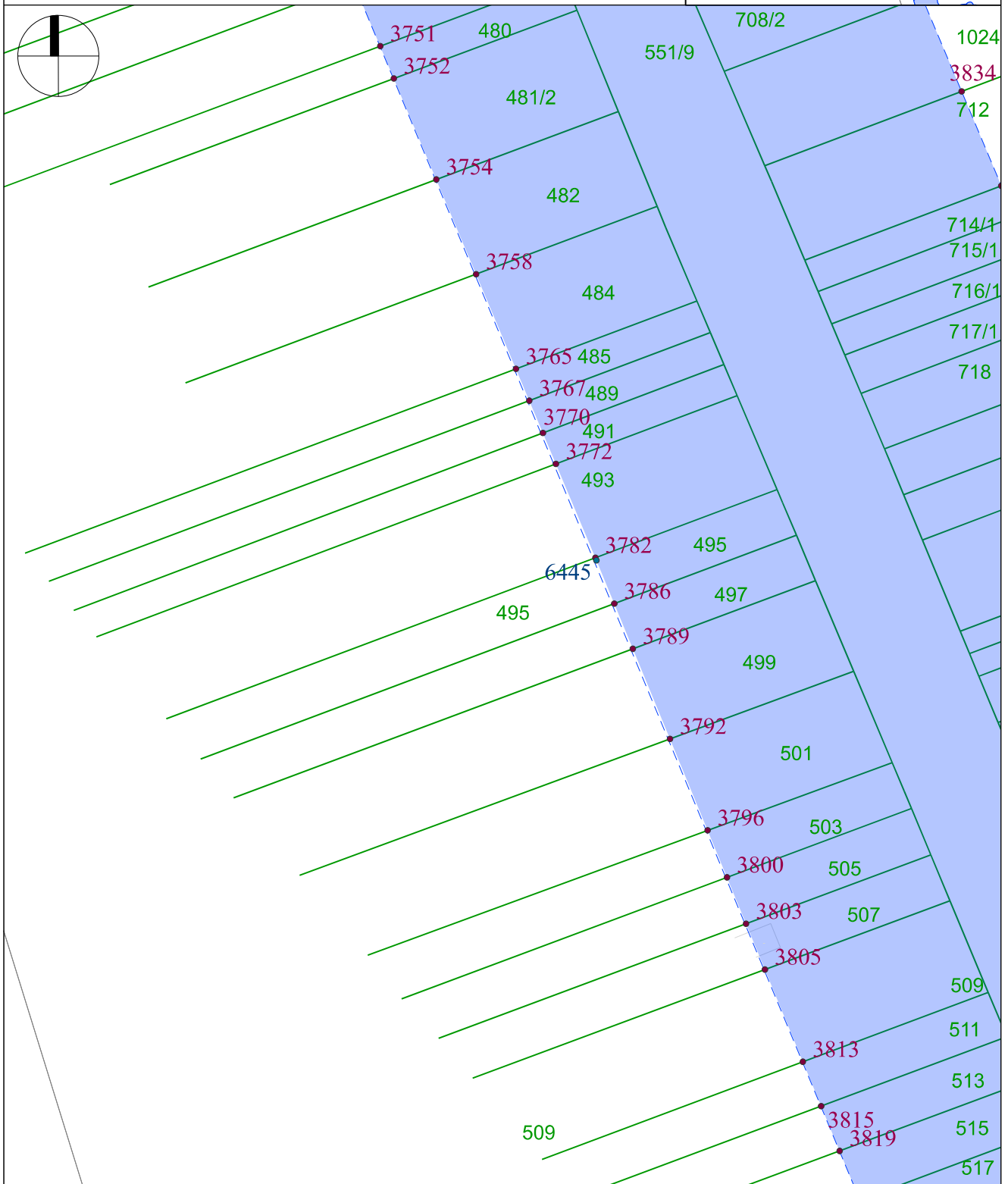
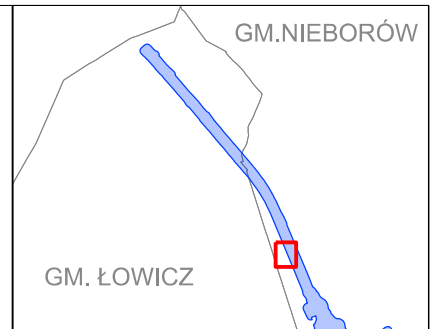


**Załącznik nr 1 DO ZARZĄDZENIA WOJEWODY ŁÓDZKIEGO**

**NR 117/2024**

arkusz nr 95 z 426

skala: 1:2000

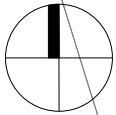
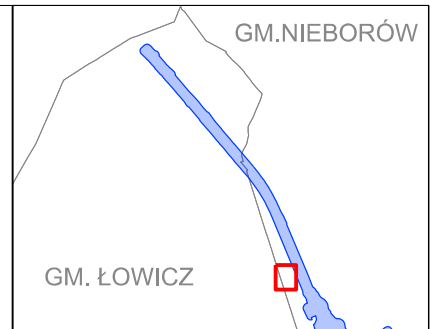


**Załącznik nr 1 DO ZARZĄDZENIA WOJEWODY ŁÓDZKIEGO**

**NR 117/2024**

arkusz nr 96 z 426

skala: 1:2000



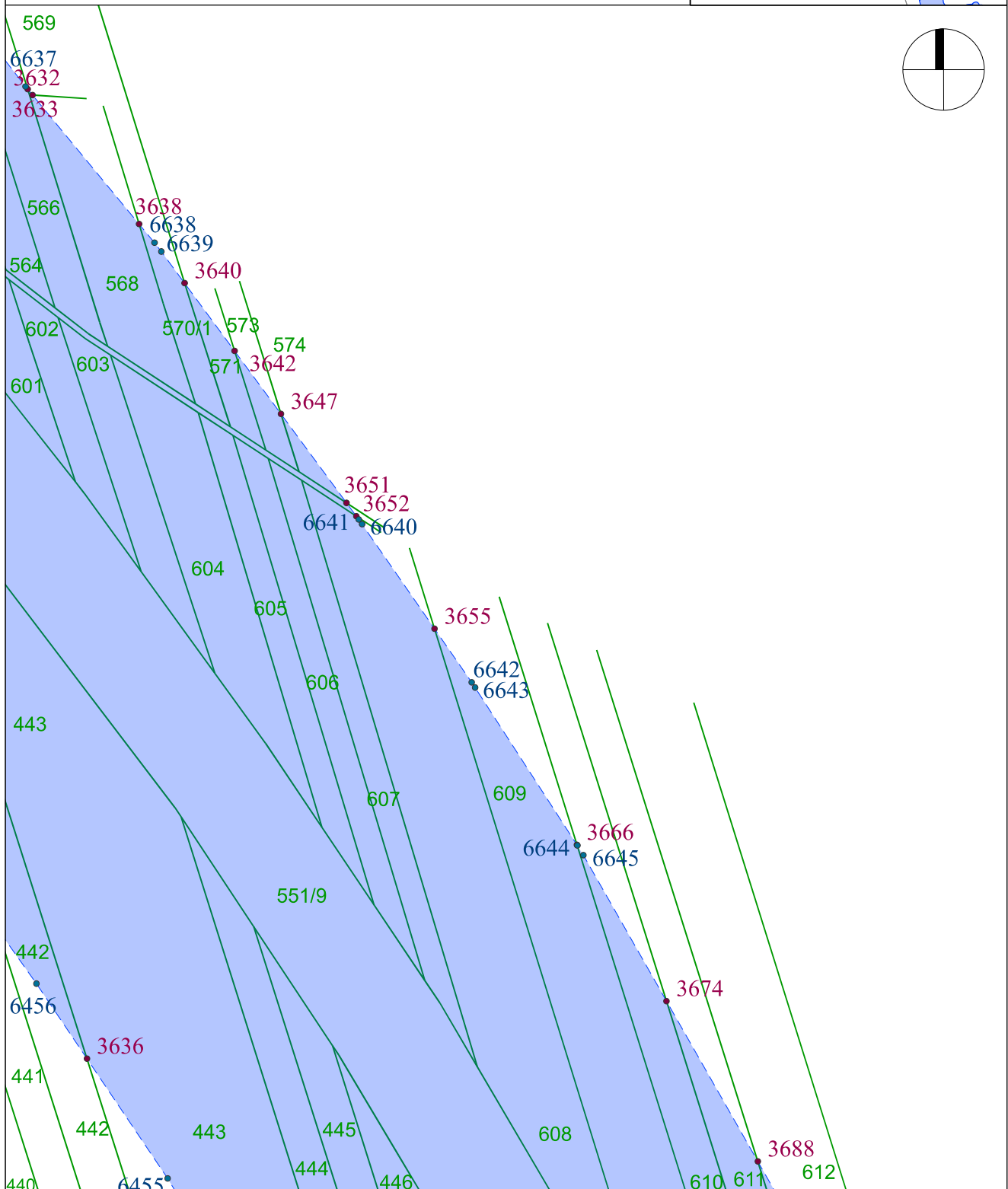
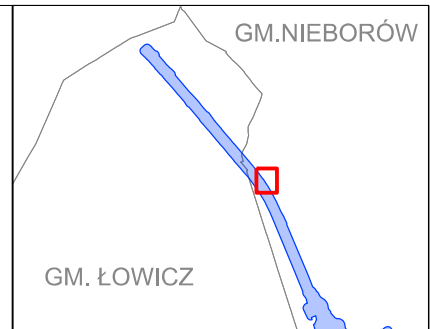


**Załącznik nr 1 DO ZARZĄDZENIA WOJEWODY ŁÓDZKIEGO**

**NR 117/2024**

arkusz nr 101 z 426

skala: 1:2000

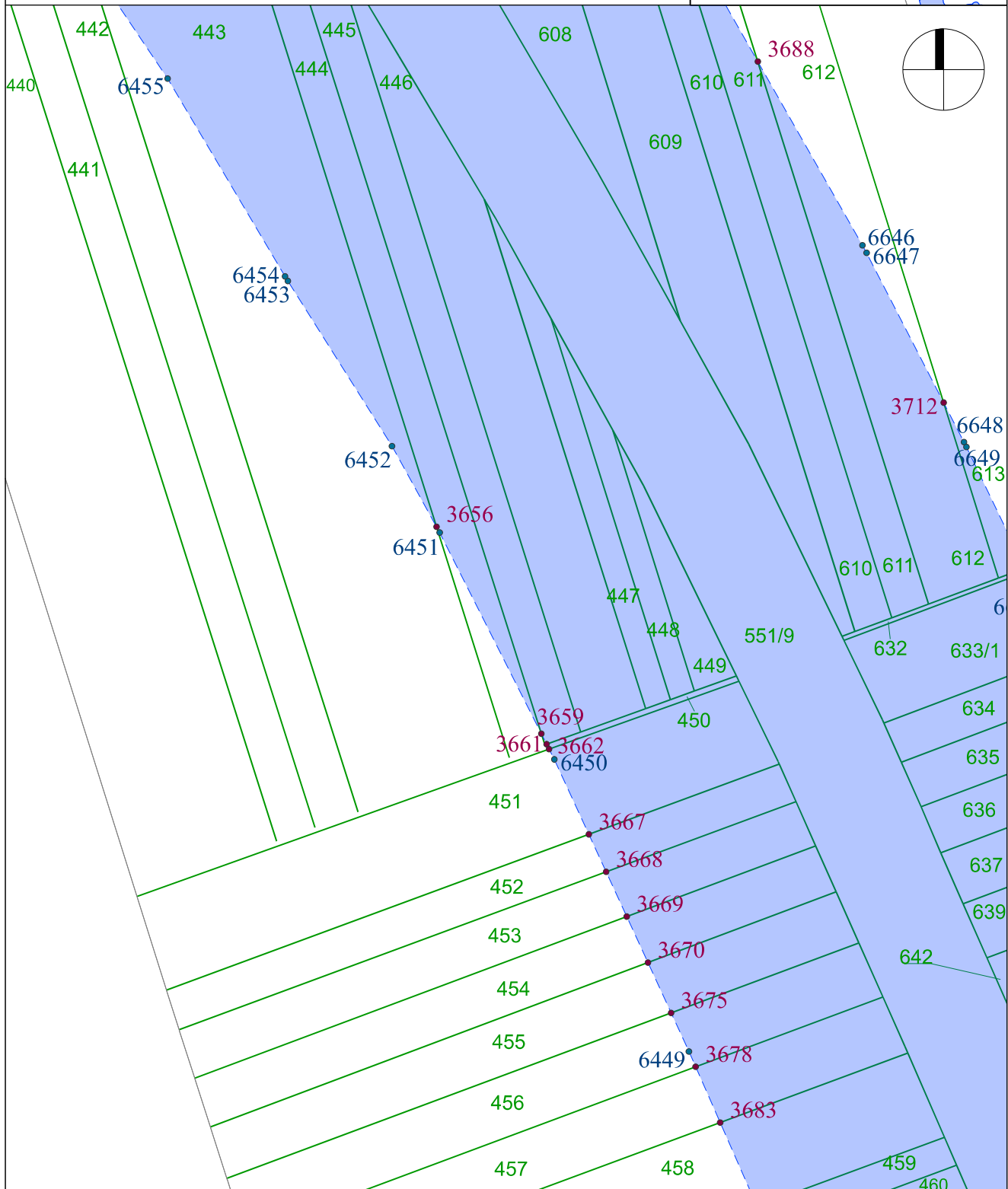
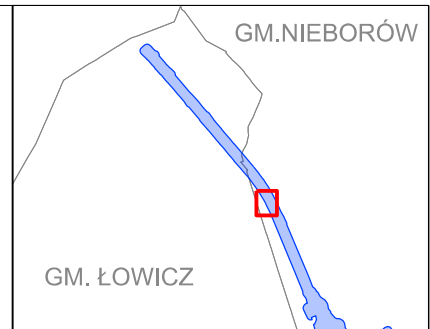


**Załącznik nr 1 DO ZARZĄDZENIA WOJEWODY ŁÓDZKIEGO**

**NR 117/2024**

arkusz nr 102 z 426

skala: 1:2000

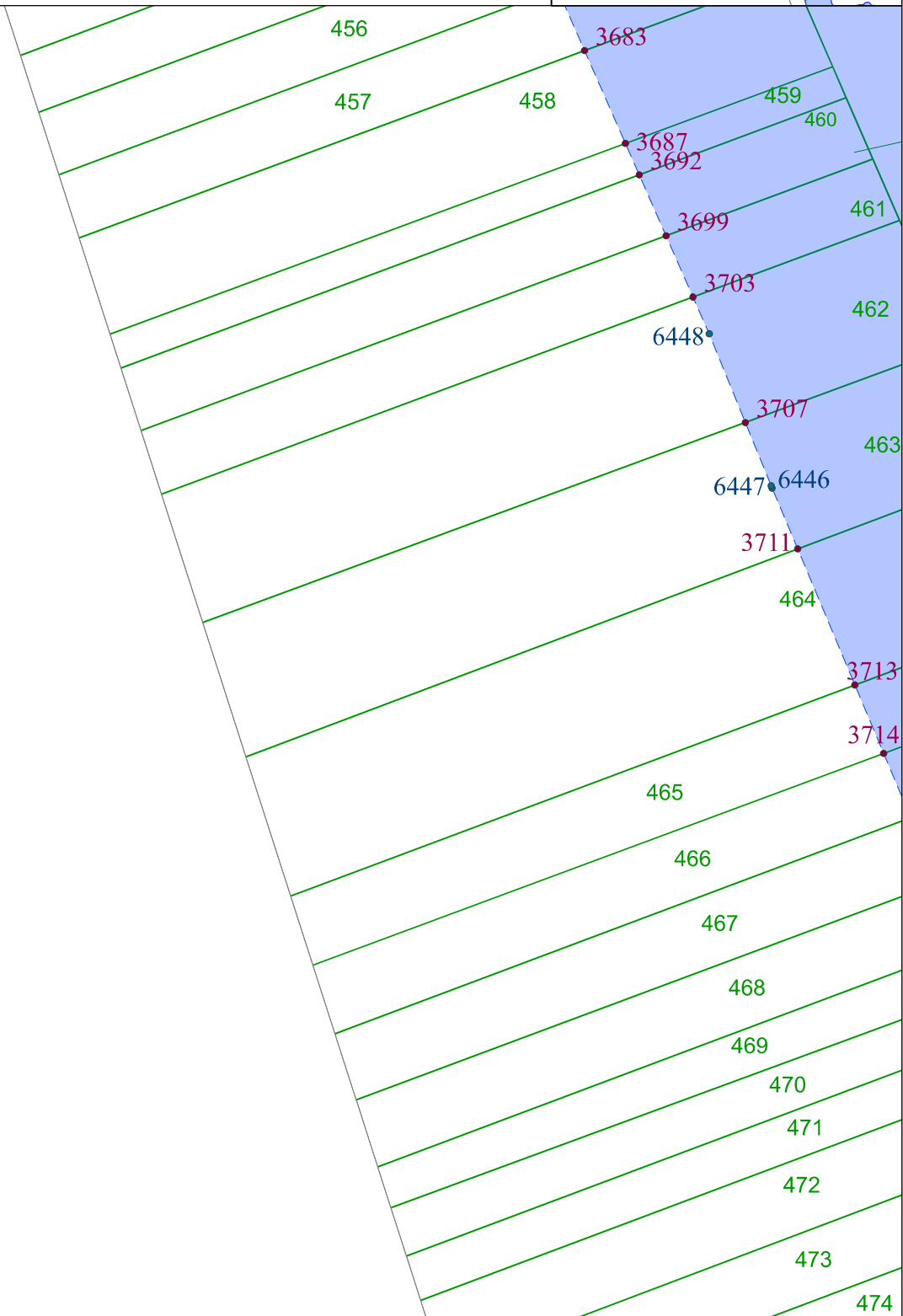
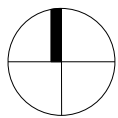
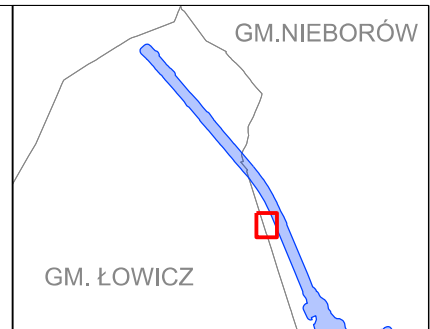


**Załącznik nr 1 DO ZARZĄDZENIA WOJEWODY ŁÓDZKIEGO**

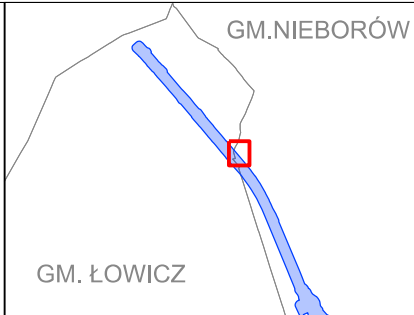
**NR 117/2024**

arkusz nr 103 z 426

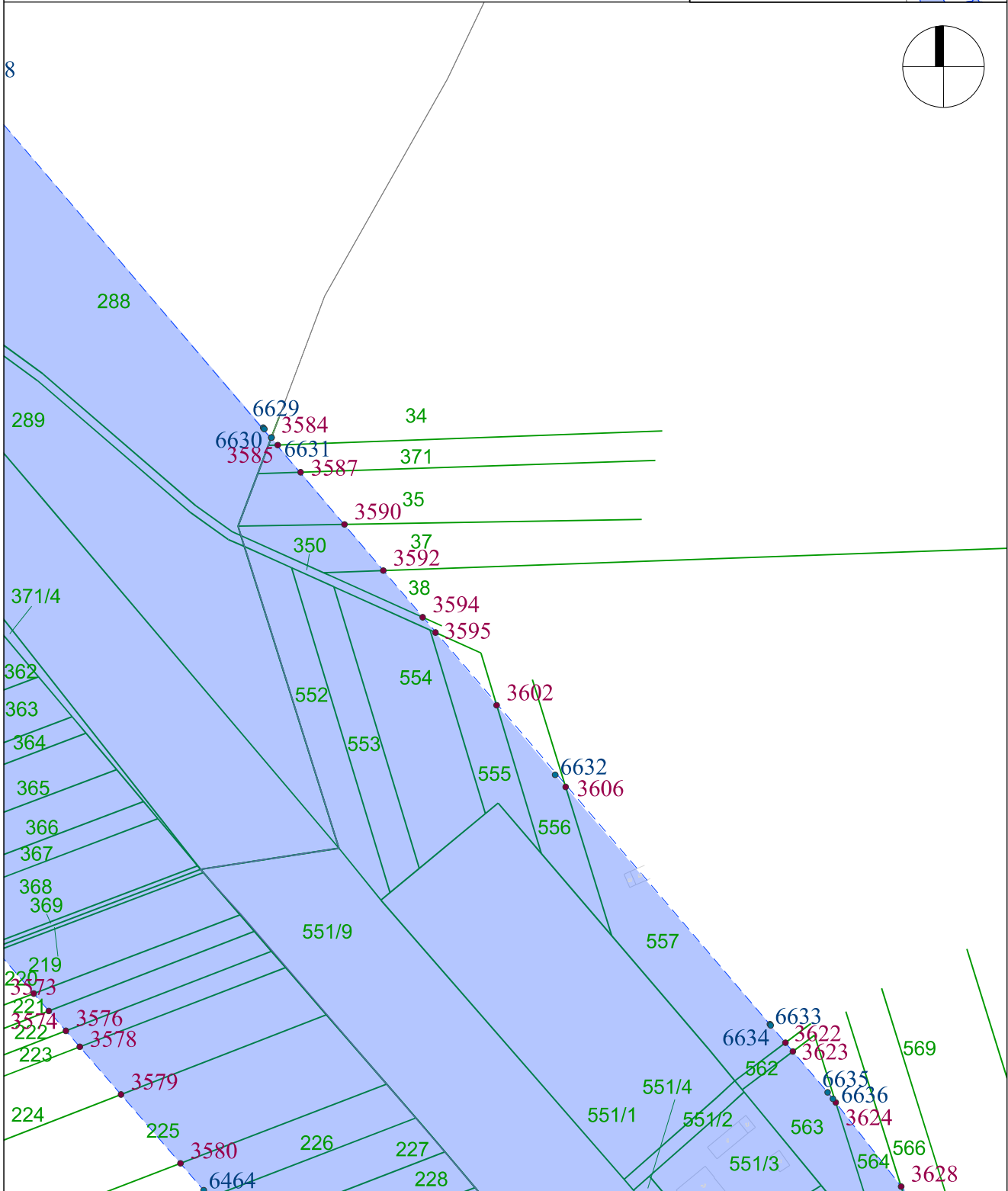
skala: 1:2000



**Załącznik nr 1 DO ZARZĄDZENIA WOJEWODY ŁÓDZKIEGO**  
**NR 117/2024**  
arkusz nr 107 z 426  
skala: 1:2000



GM. NIEBORÓW  
GM. ŁOWICZ

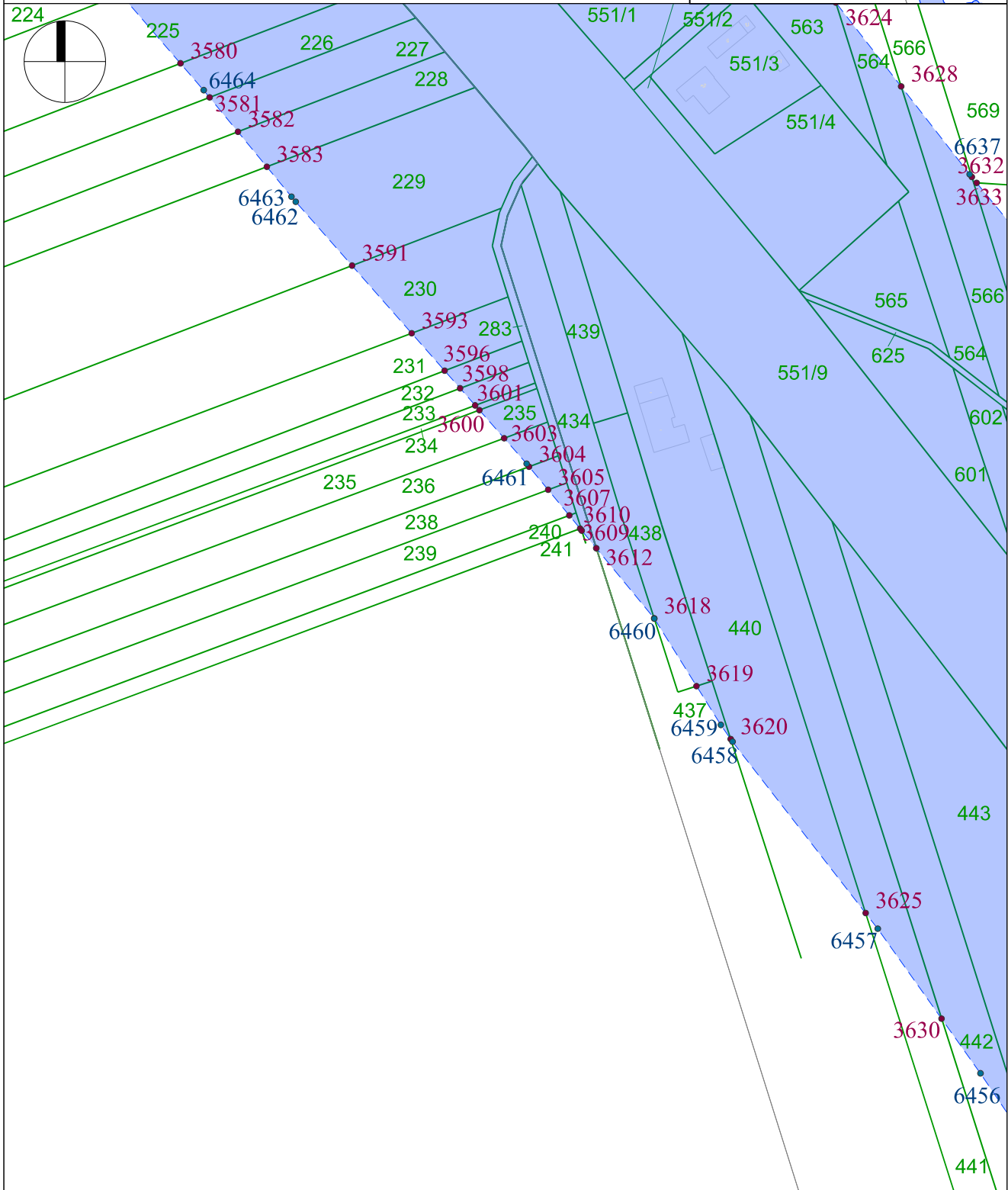
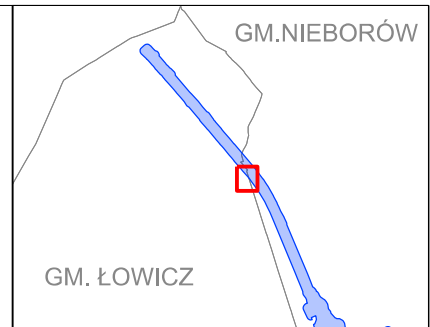


**Załącznik nr 1 DO ZARZĄDZENIA WOJEWODY ŁÓDZKIEGO**

**NR 117/2024**

arkusz nr 108 z 426

skala: 1:2000

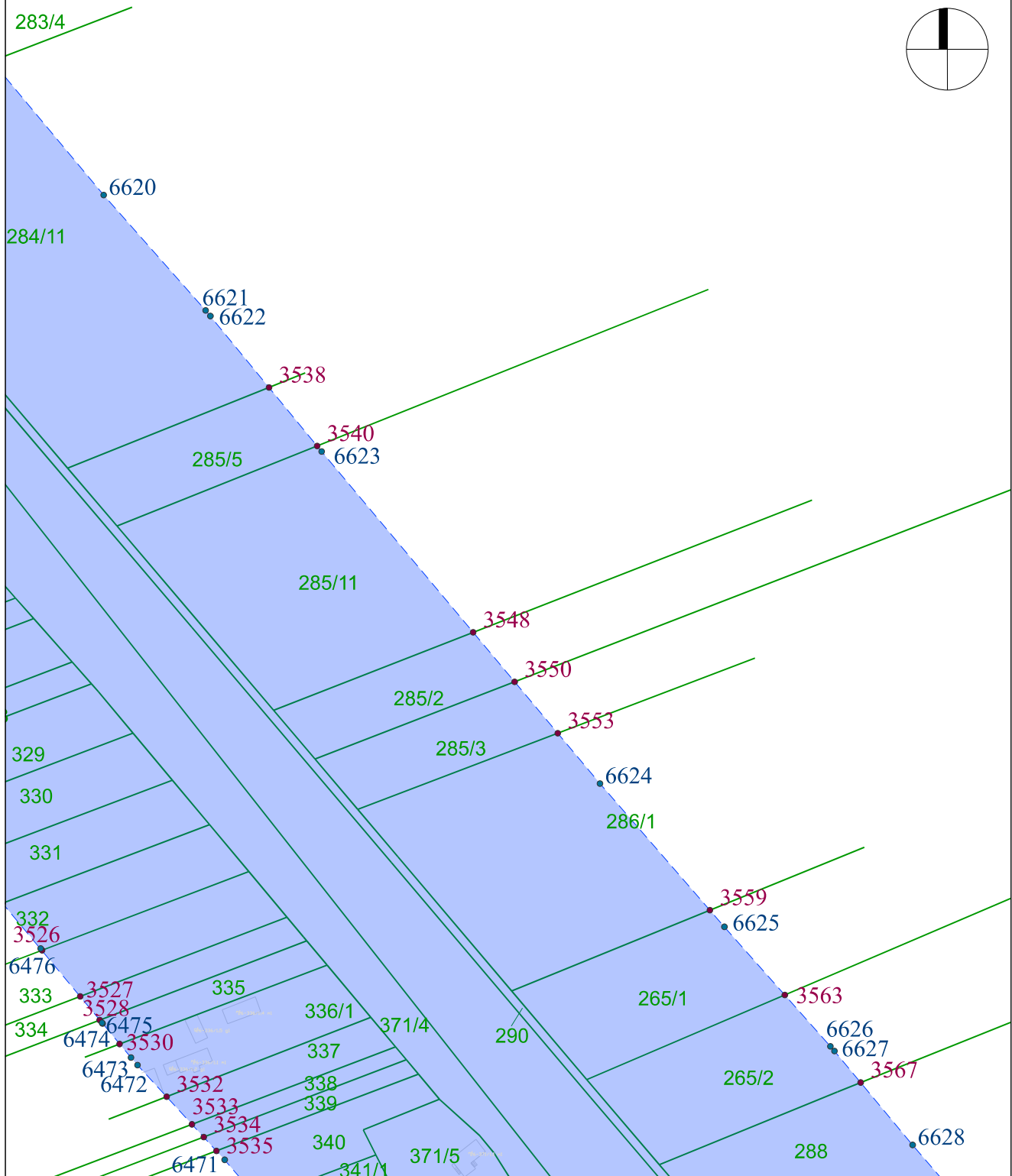
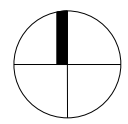
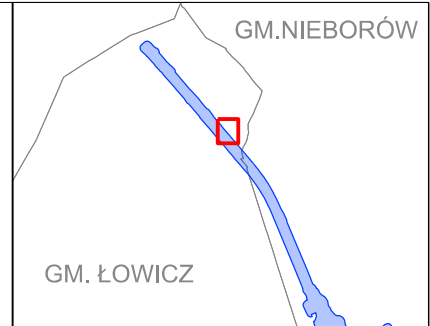


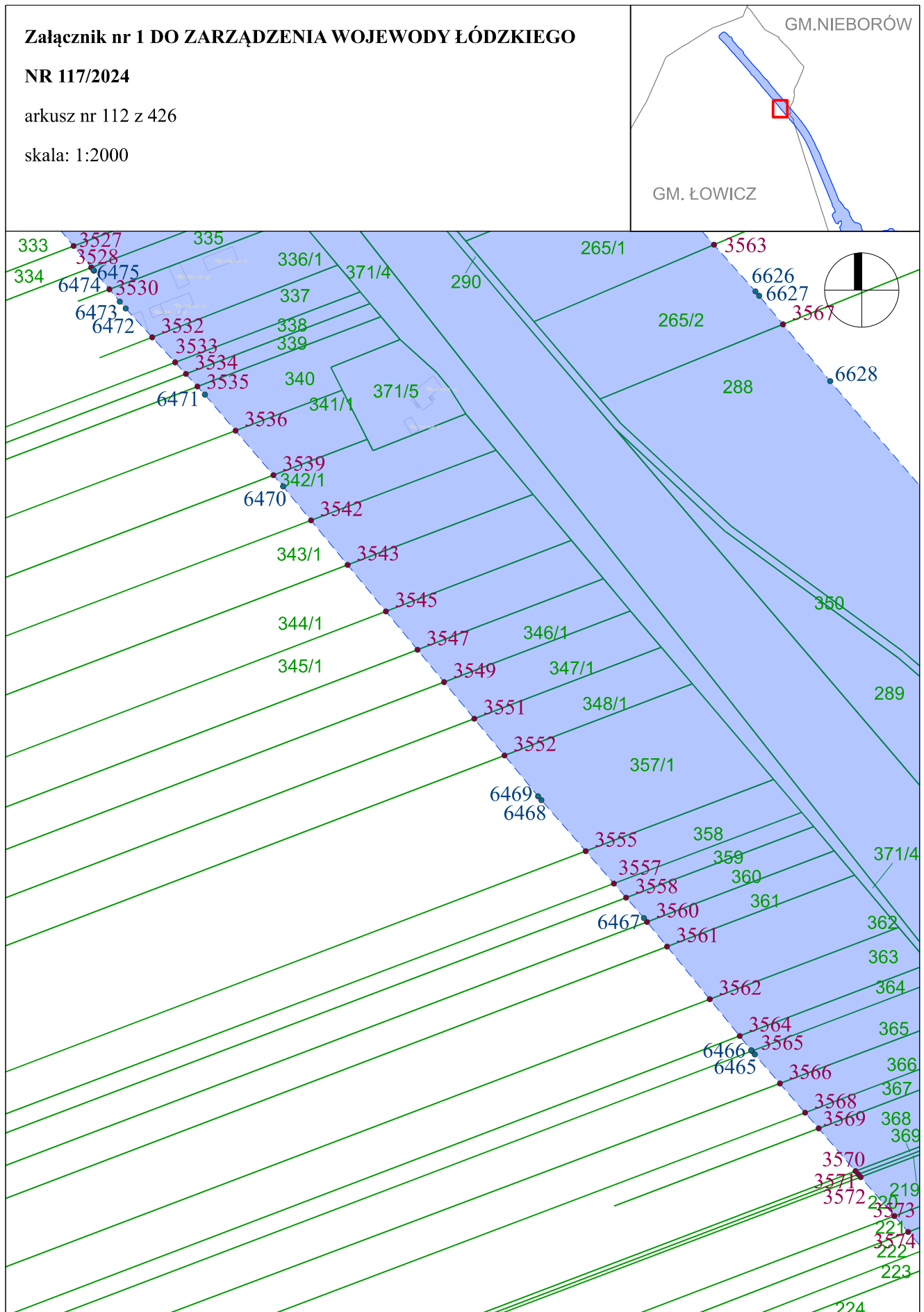
**Załącznik nr 1 DO ZARZĄDZENIA WOJEWODY ŁÓDZKIEGO**

**NR 117/2024**

arkusz nr 111 z 426

skala: 1:2000



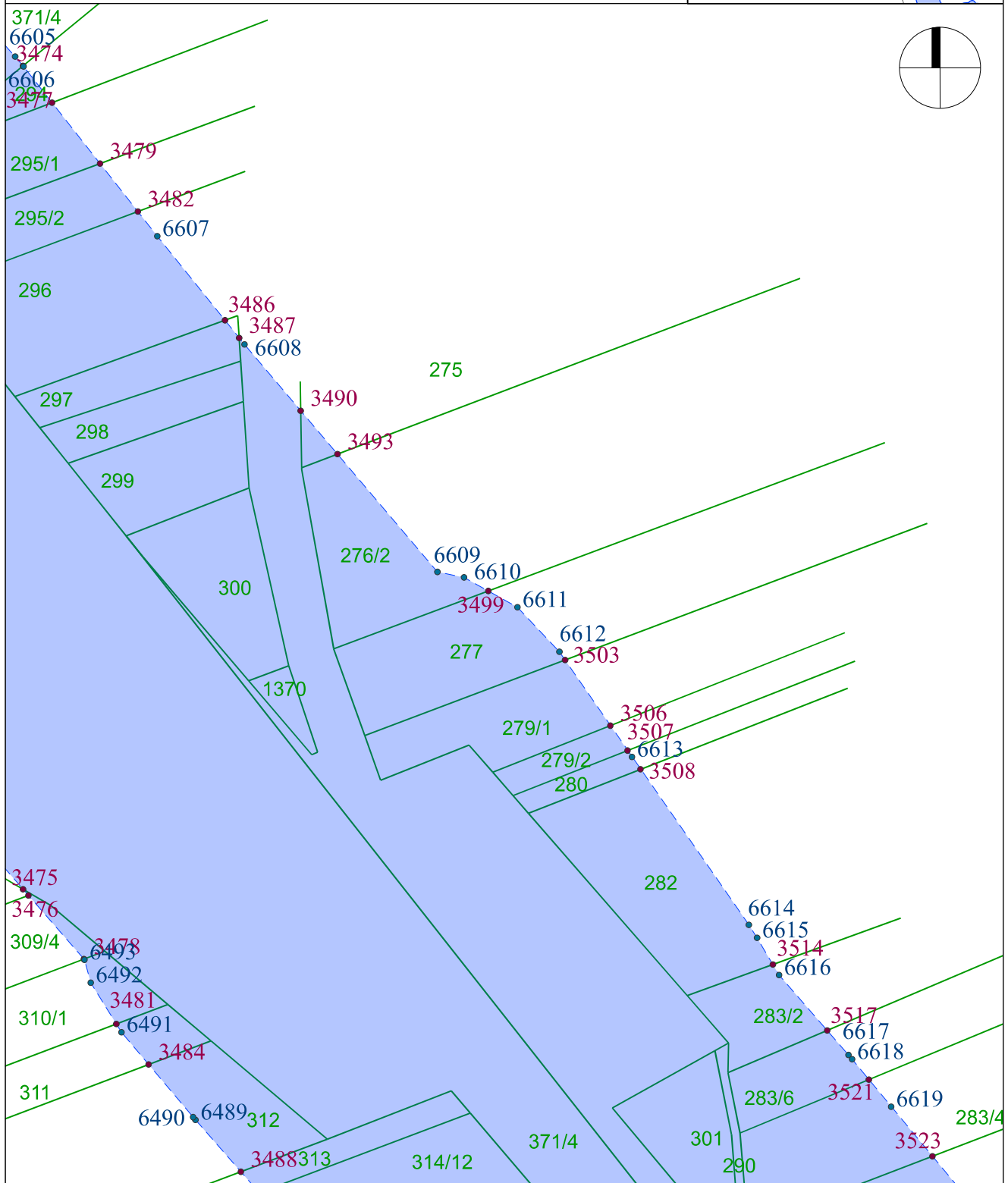
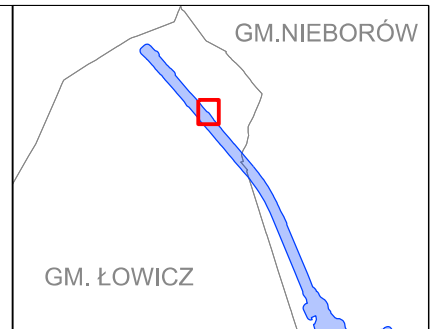


**Załącznik nr 1 DO ZARZĄDZENIA WOJEWODY ŁÓDZKIEGO**

**NR 117/2024**

arkusz nr 114 z 426

skala: 1:2000



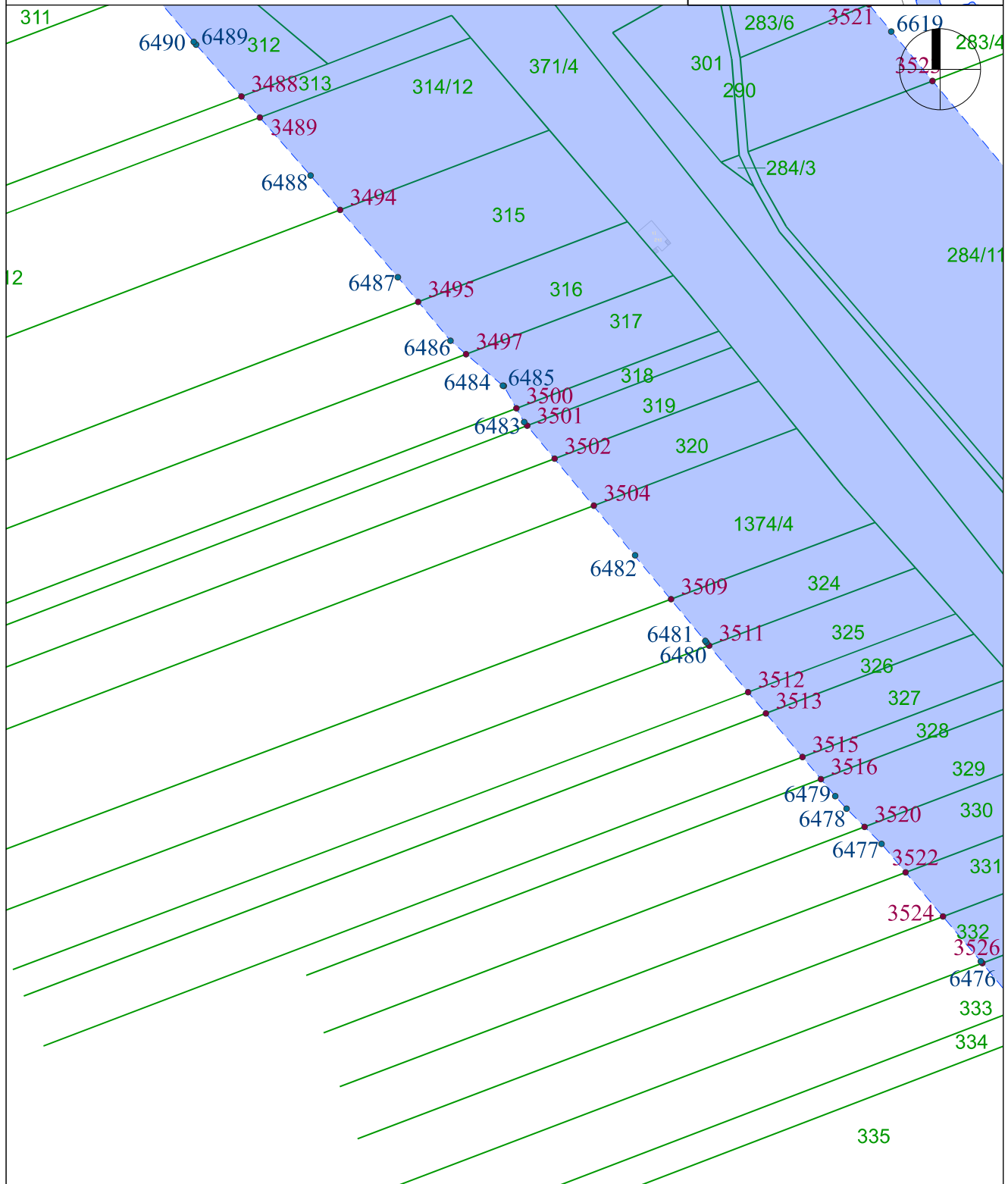
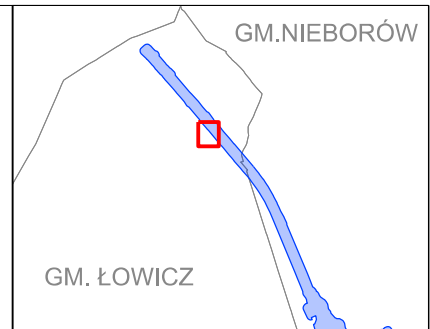


**Załącznik nr 1 DO ZARZĄDZENIA WOJEWODY ŁÓDZKIEGO**

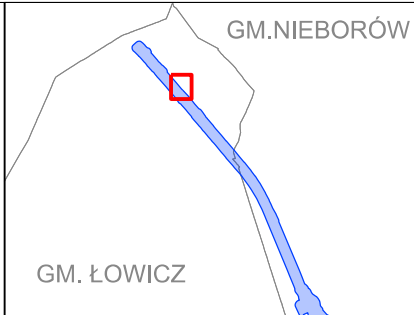
**NR 117/2024**

arkusz nr 115 z 426

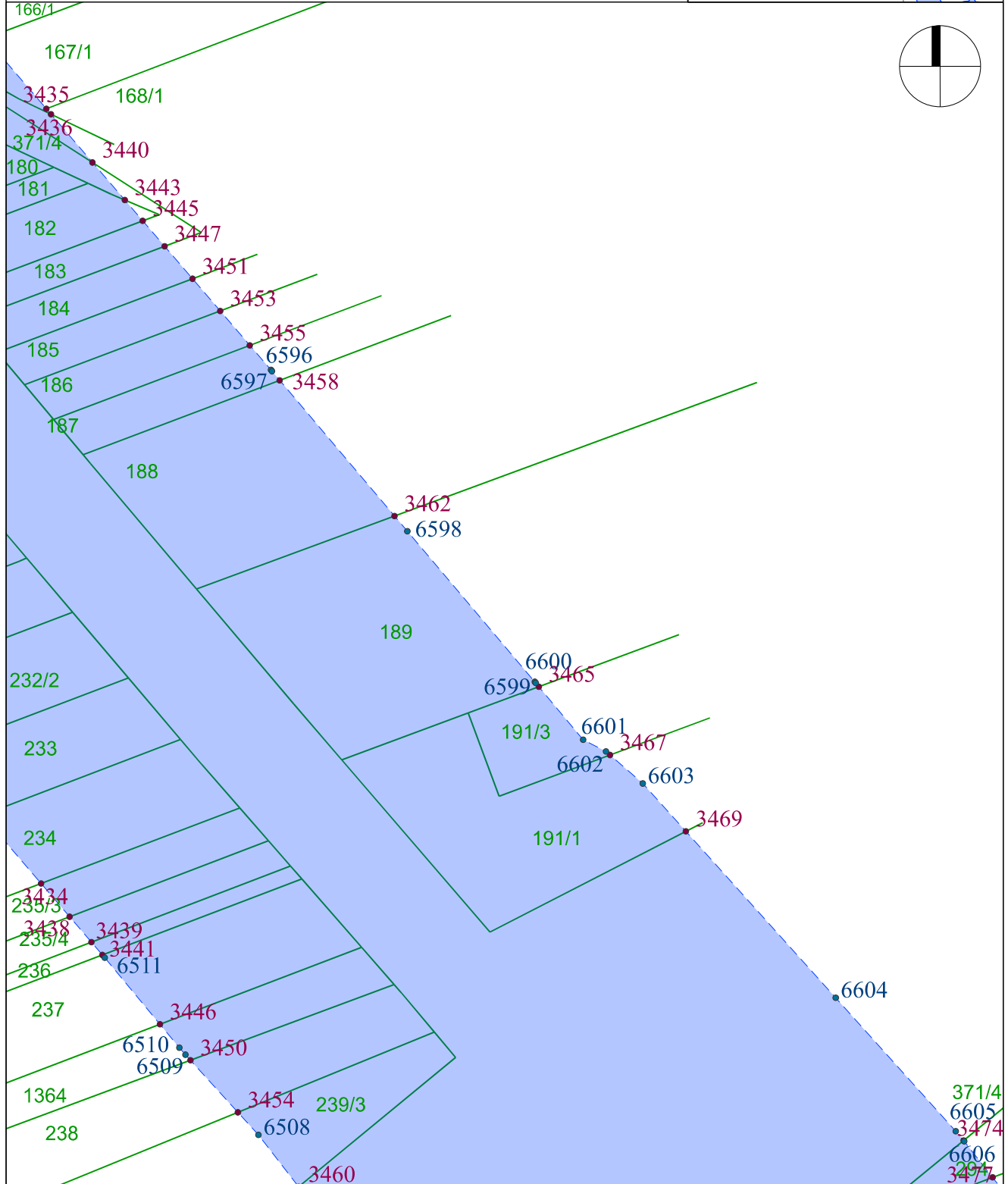
skala: 1:2000

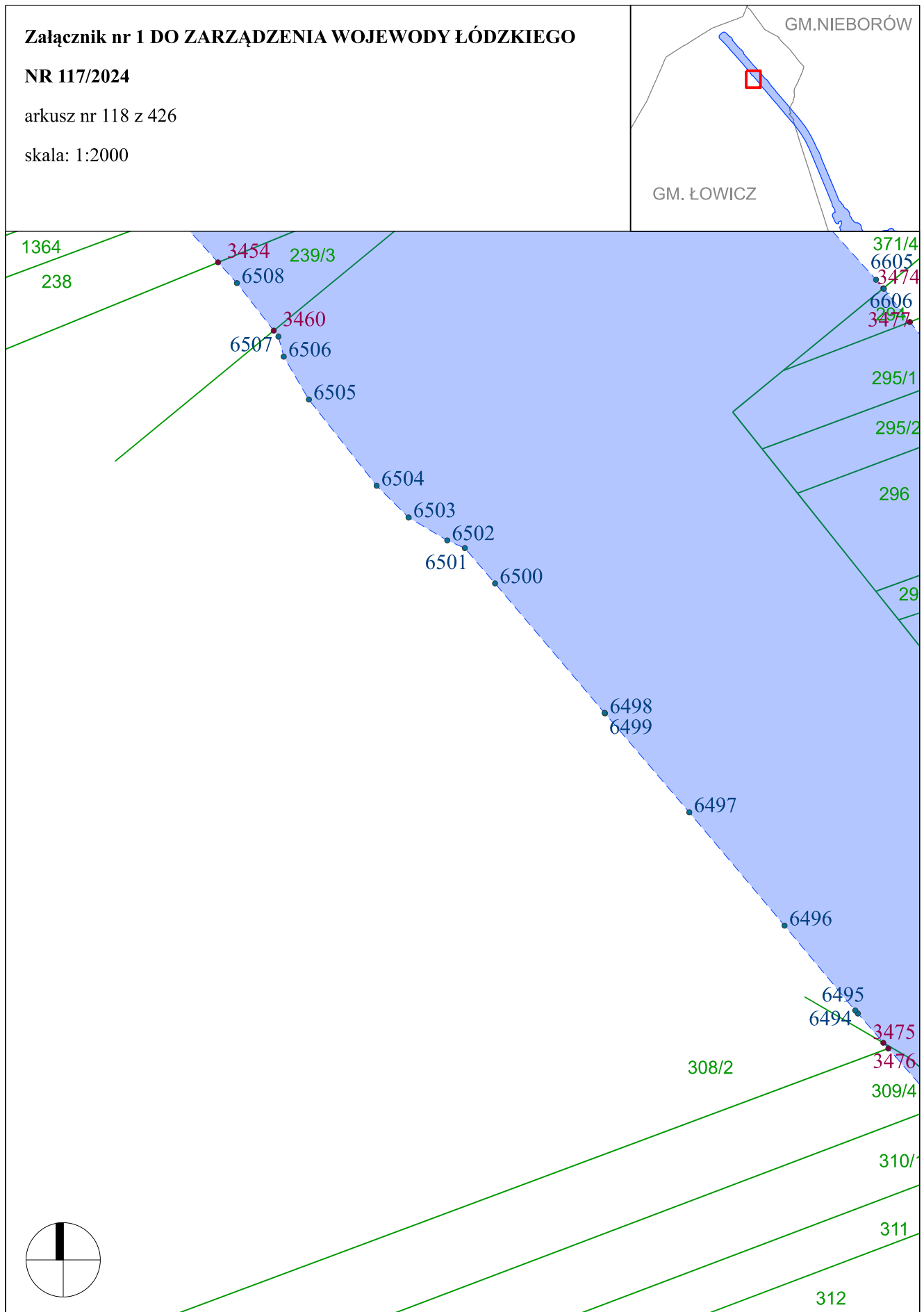


**Załącznik nr 1 DO ZARZĄDZENIA WOJEWODY ŁÓDZKIEGO**  
**NR 117/2024**  
arkusz nr 117 z 426  
skala: 1:2000

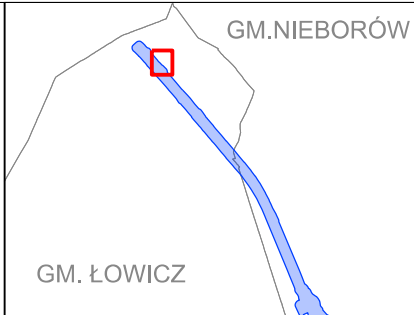


GM. NIEBORÓW  
GM. ŁOWICZ

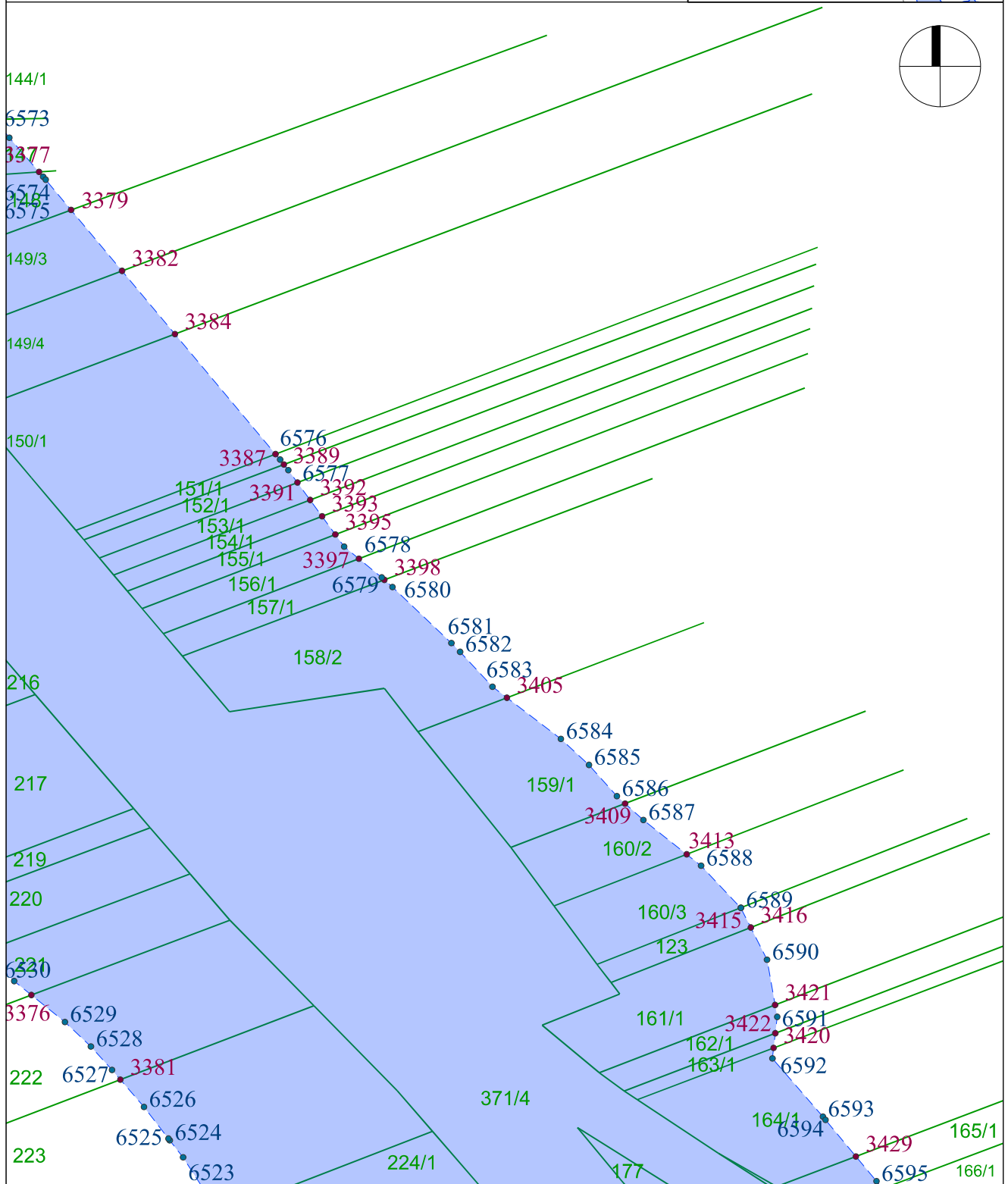


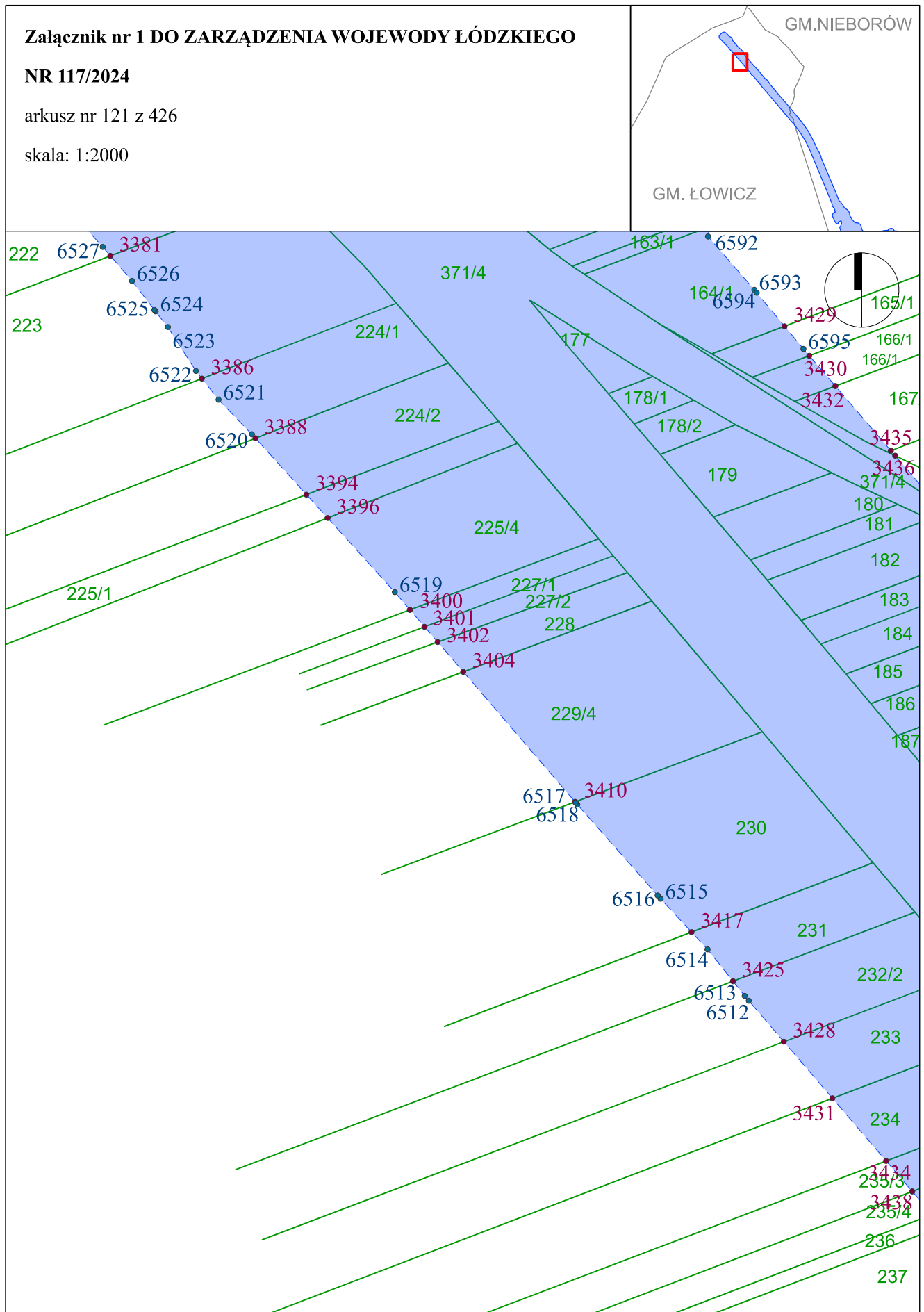


**Załącznik nr 1 DO ZARZĄDZENIA WOJEWODY ŁÓDZKIEGO**  
**NR 117/2024**  
arkusz nr 120 z 426  
skala: 1:2000



GM.NIEBORÓW  
GM. ŁOWICZ



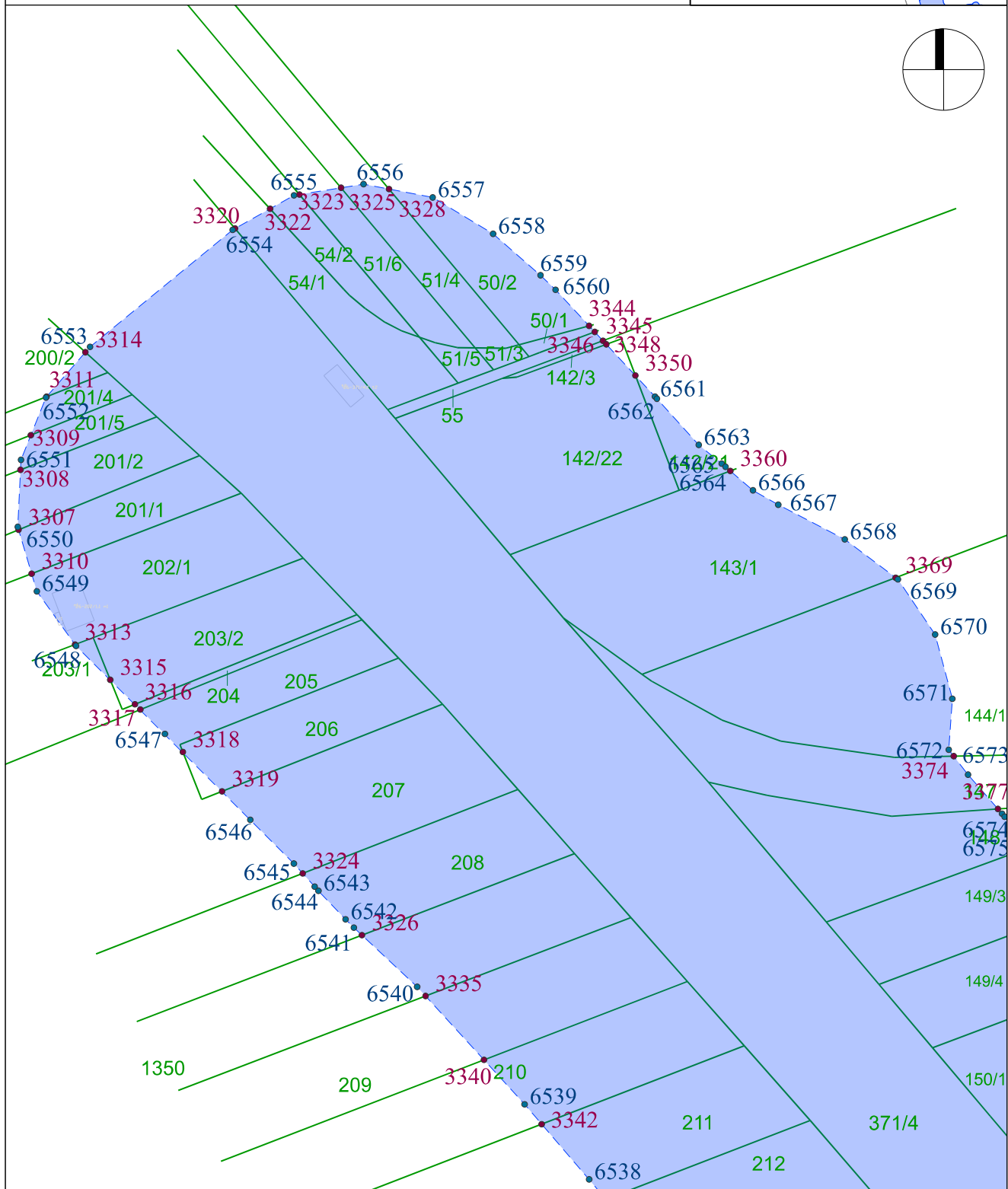
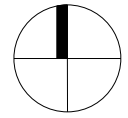


**Załącznik nr 1 DO ZARZĄDZENIA WOJEWODY ŁÓDZKIEGO**

**NR 117/2024**

arkusz nr 124 z 426

skala: 1:2000

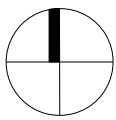
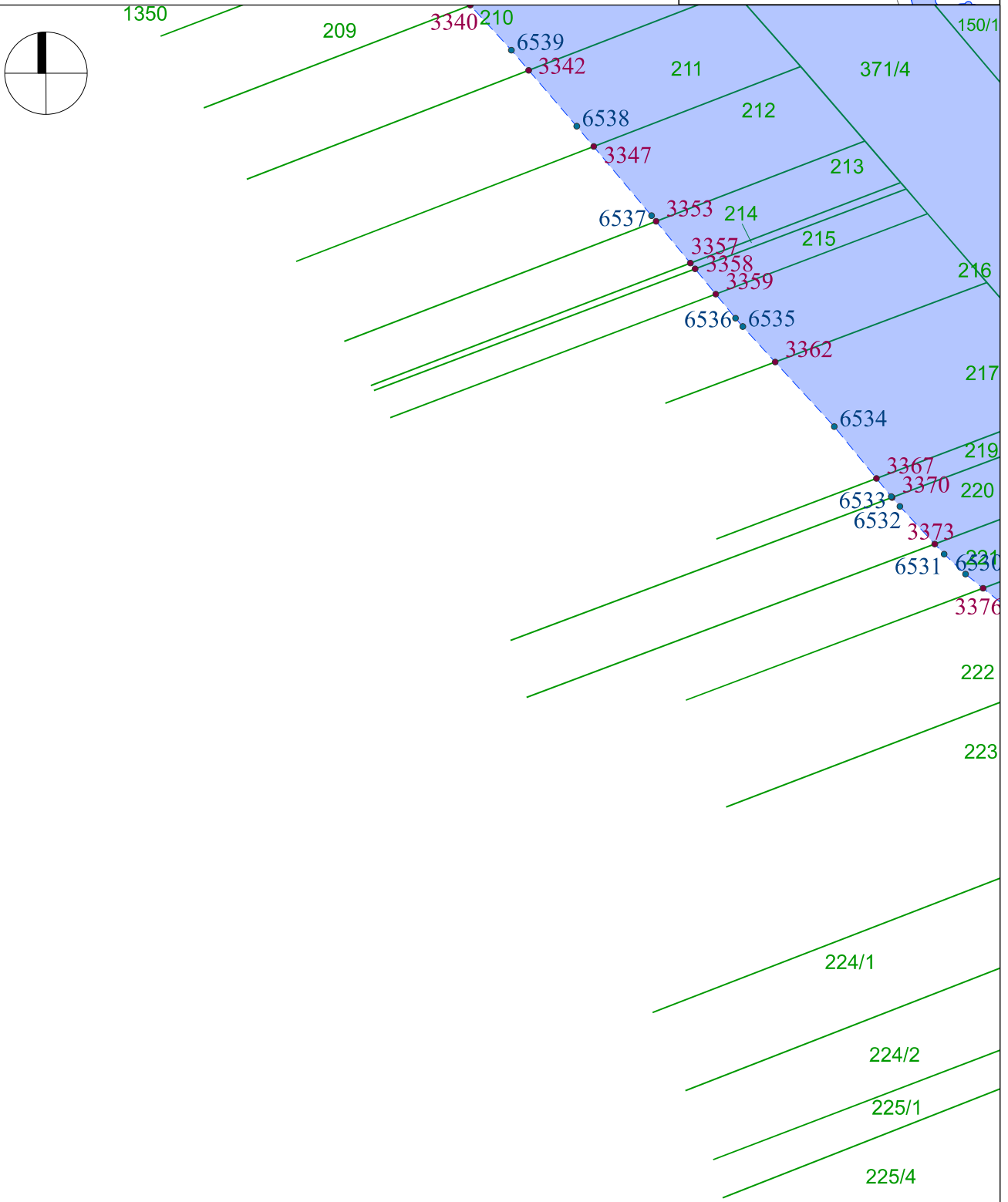
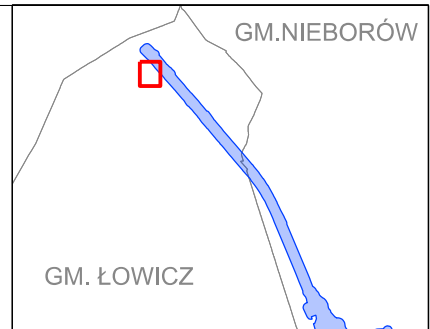


**Załącznik nr 1 DO ZARZĄDZENIA WOJEWODY ŁÓDZKIEGO**

**NR 117/2024**

arkusz nr 125 z 426

skala: 1:2000

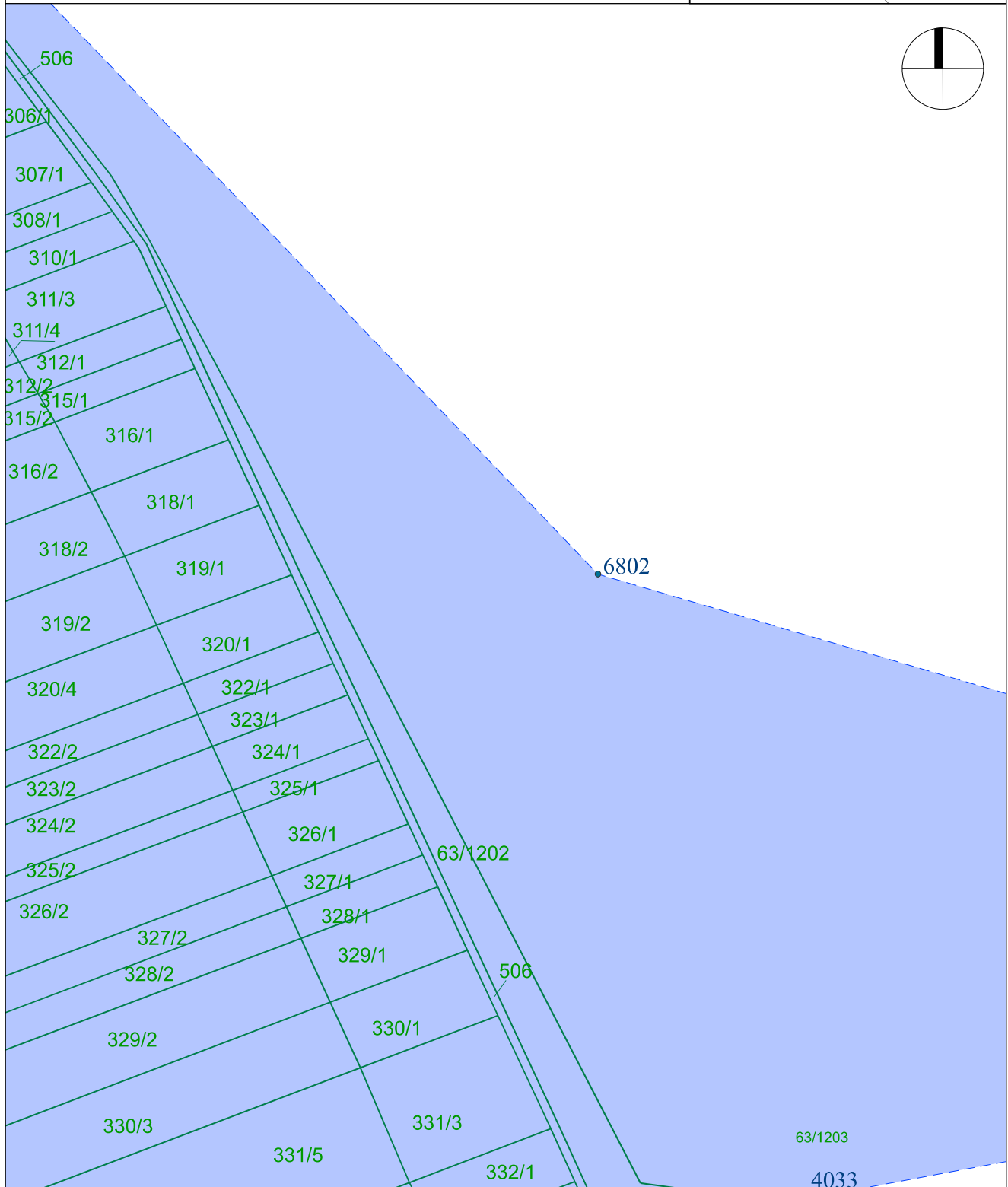
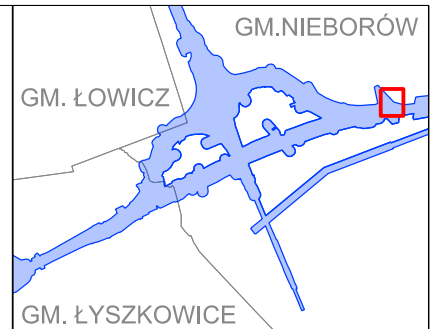


**Załącznik nr 1 DO ZARZĄDZENIA WOJEWODY ŁÓDZKIEGO**

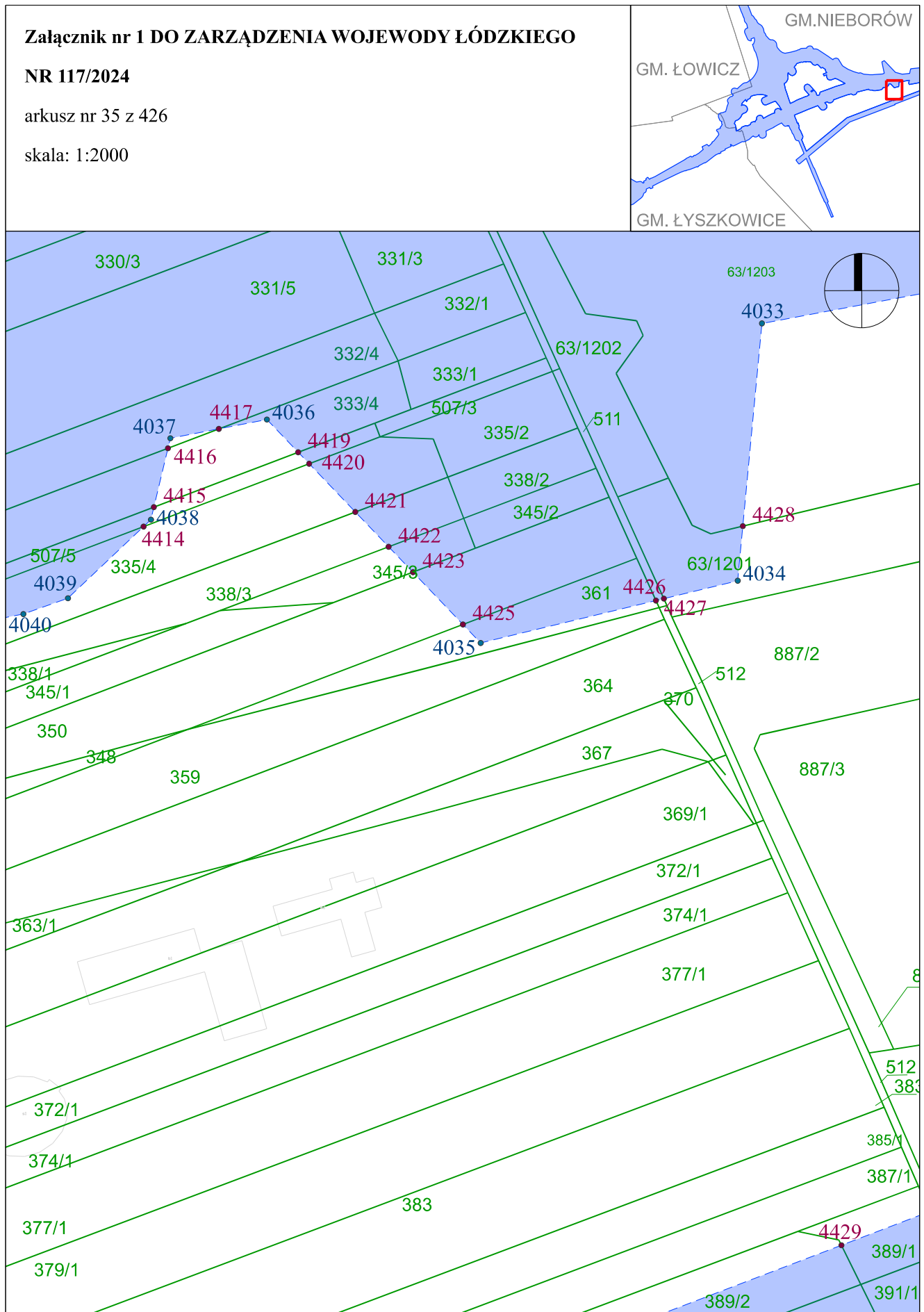
**NR 117/2024**

arkusz nr 34 z 426

skala: 1:2000





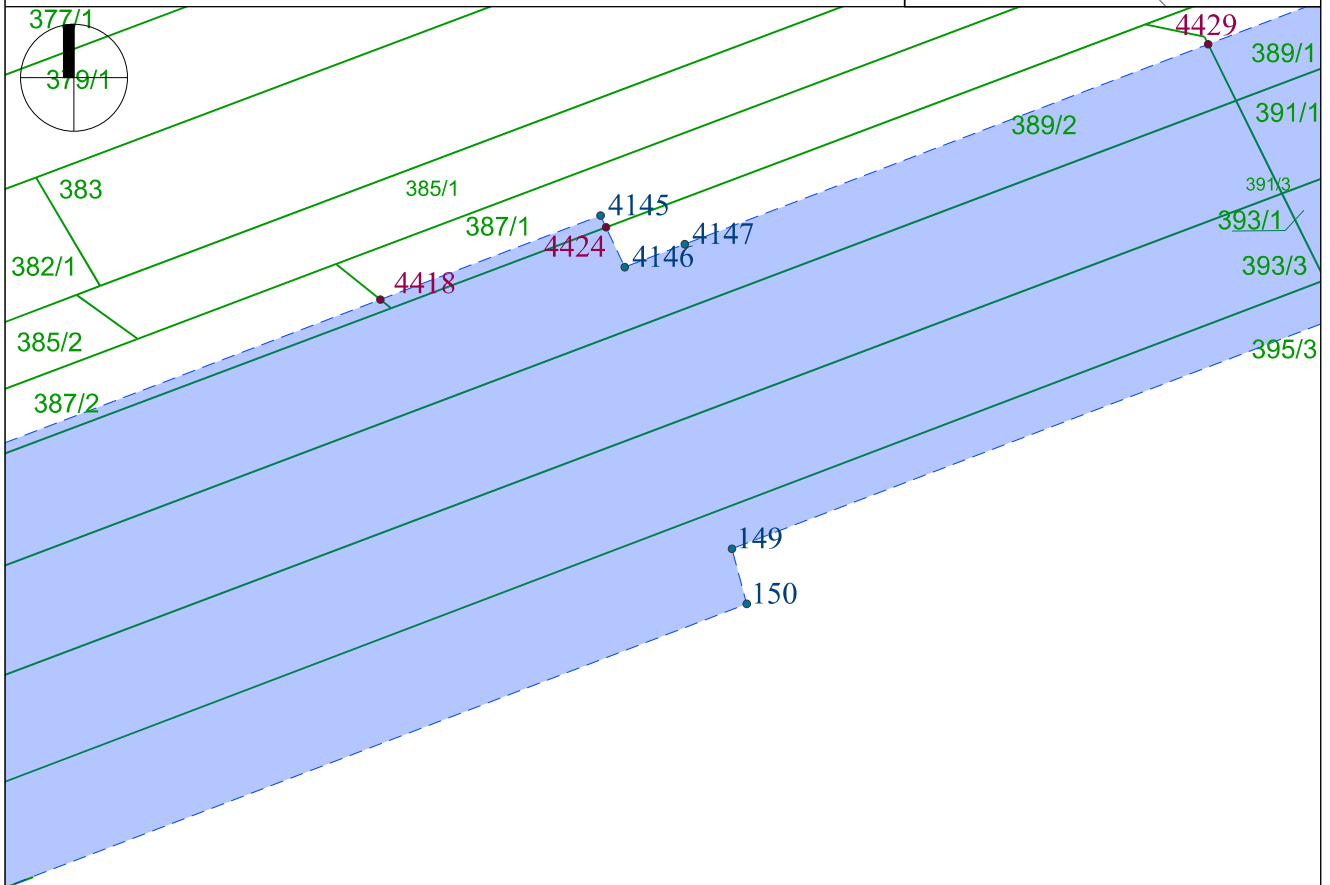
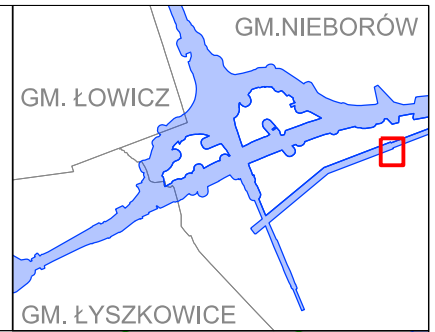


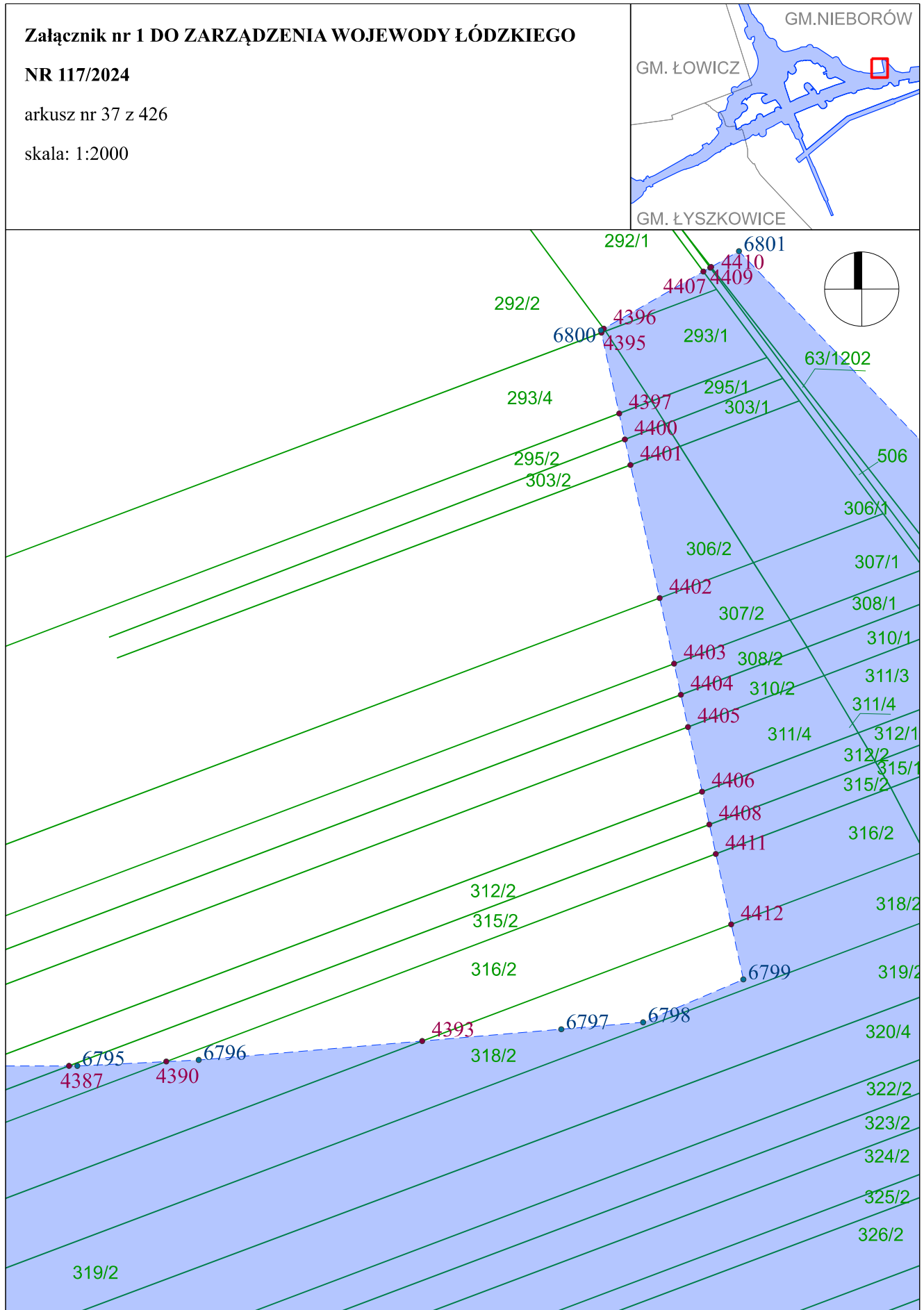
**Załącznik nr 1 DO ZARZĄDZENIA WOJEWODY ŁÓDZKIEGO**

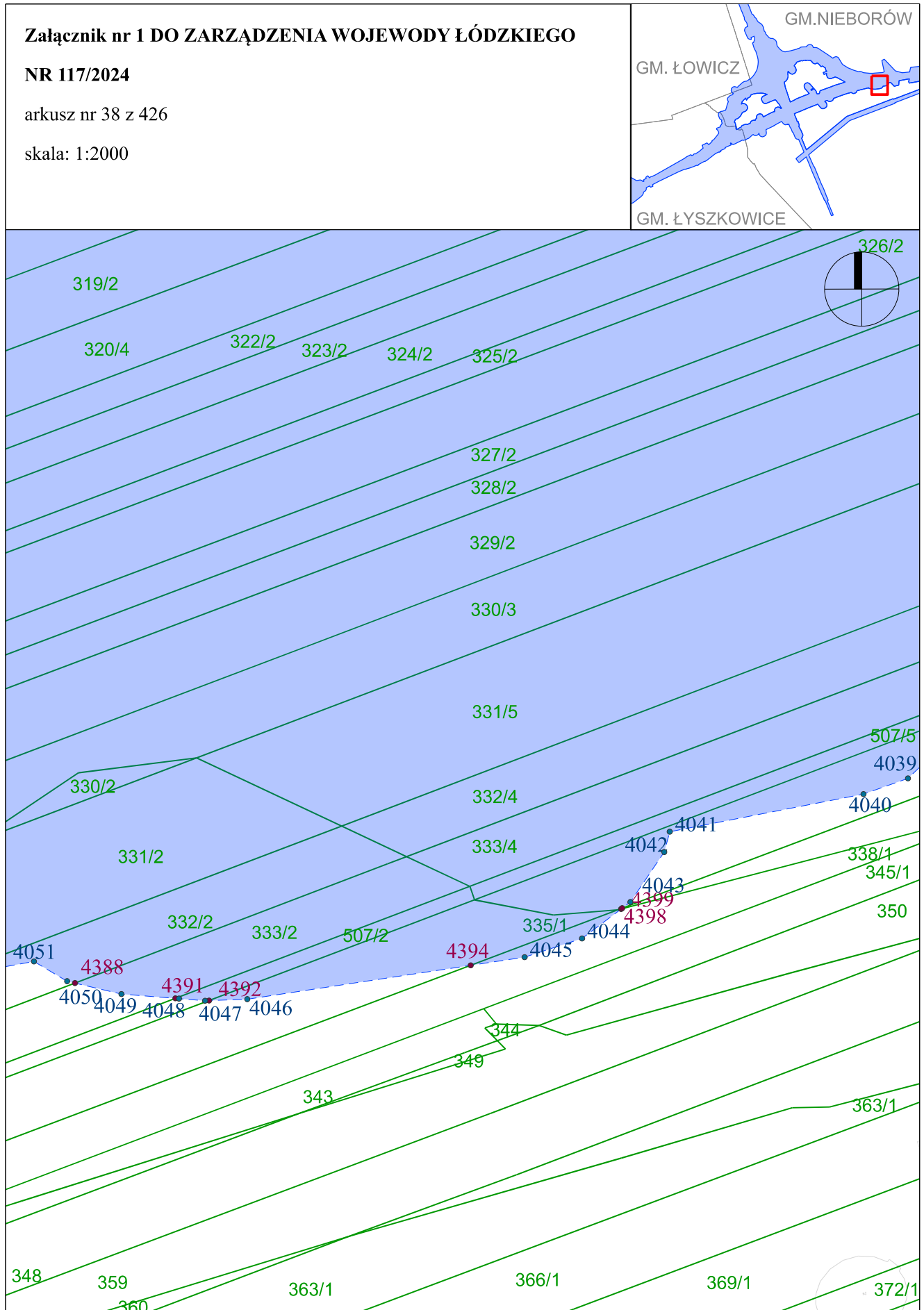
**NR 117/2024**

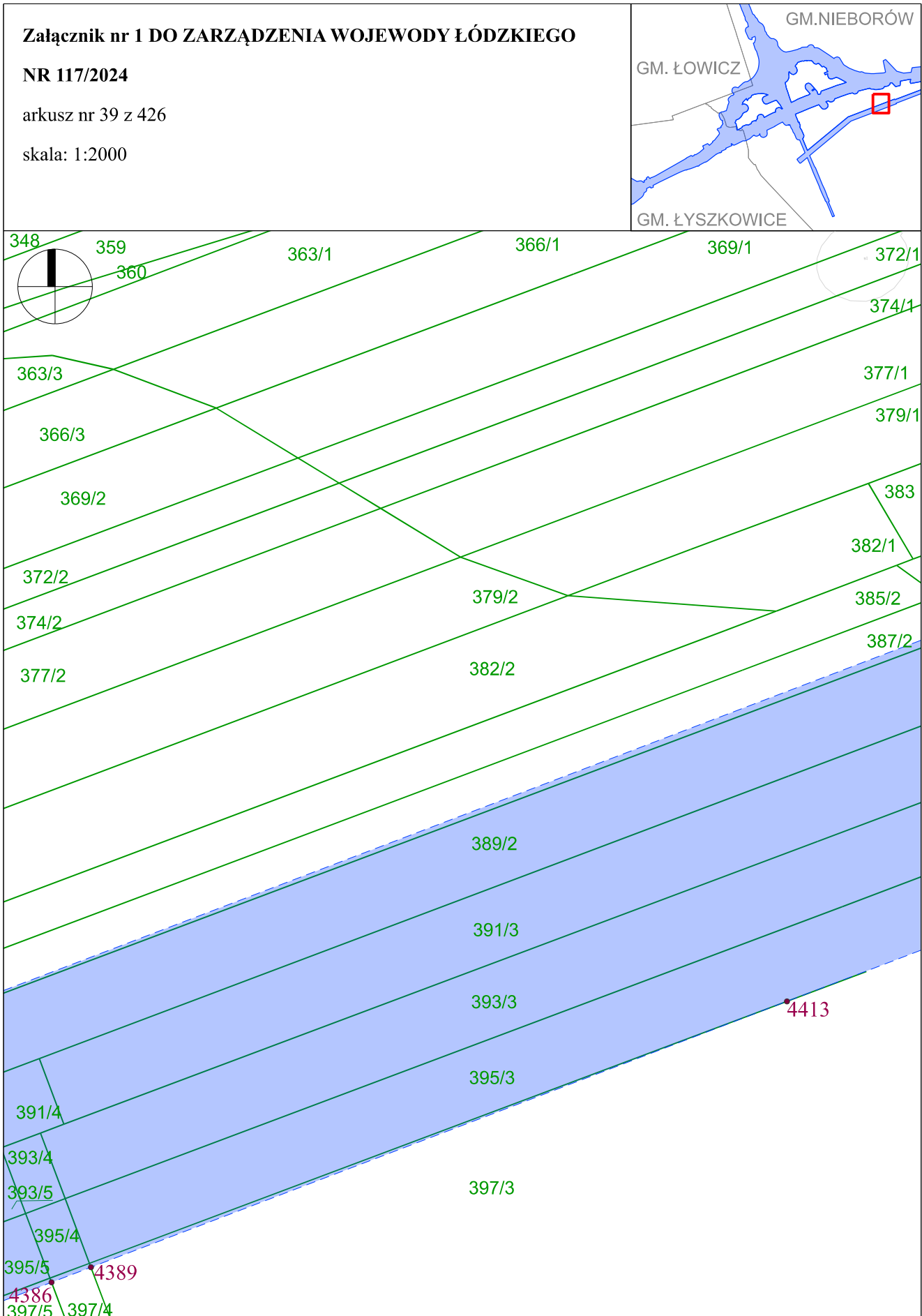
arkusz nr 36 z 426

skala: 1:2000





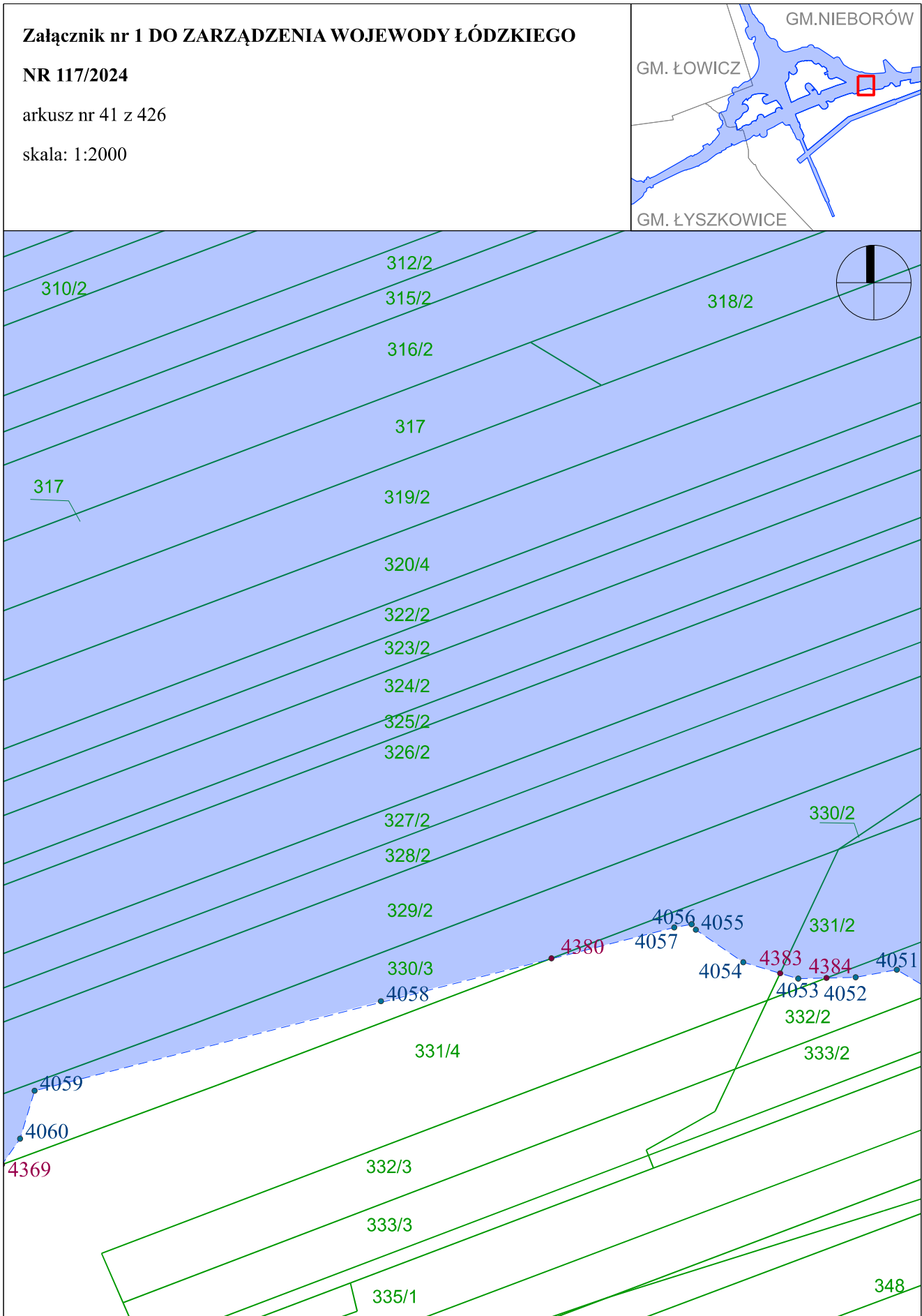


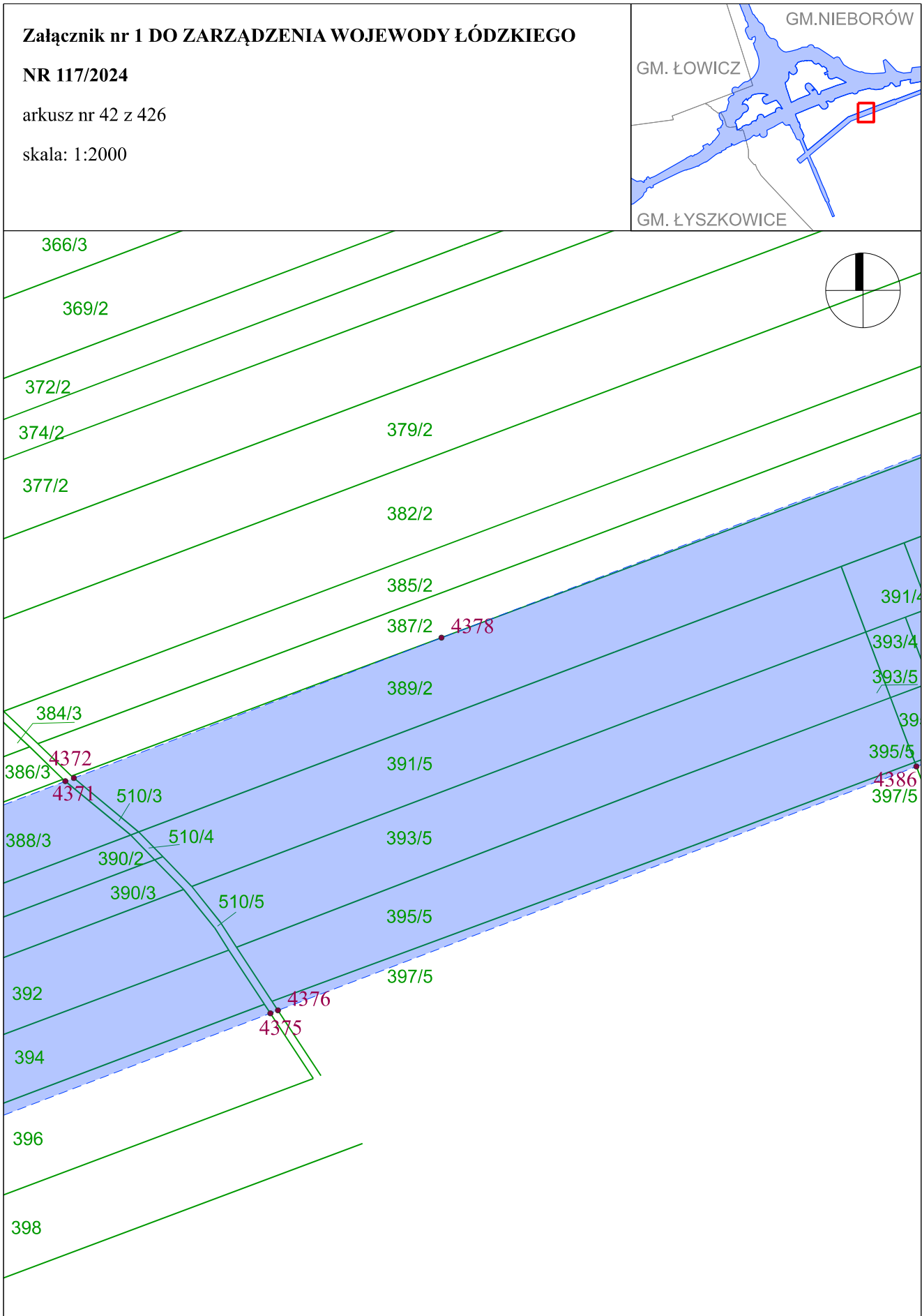




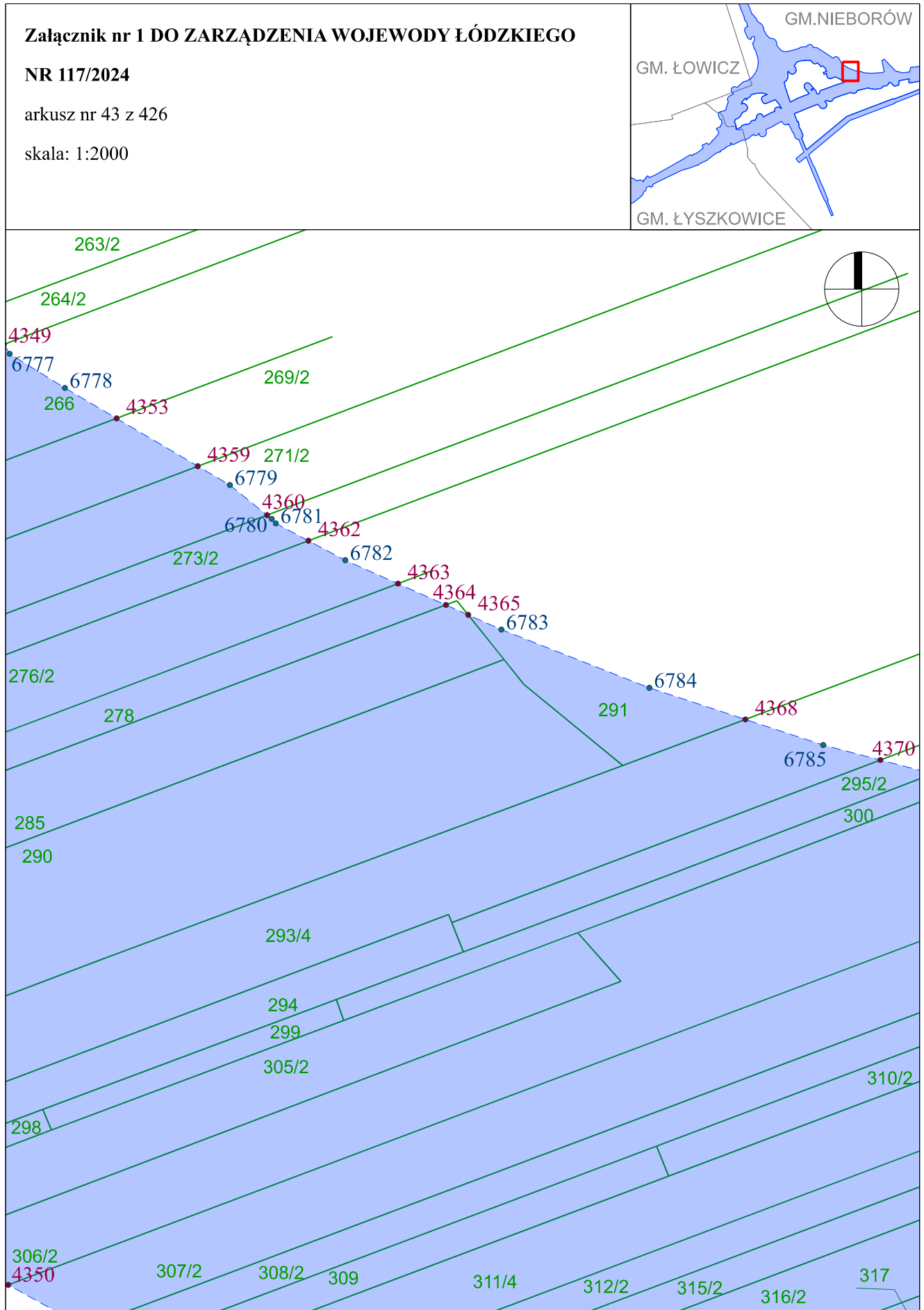
**Załącznik nr 1 DO ZARZĄDZENIA WOJEWODY ŁÓDZKIEGO**  
**NR 117/2024**  
arkusz nr 40 z 426  
skala: 1:2000

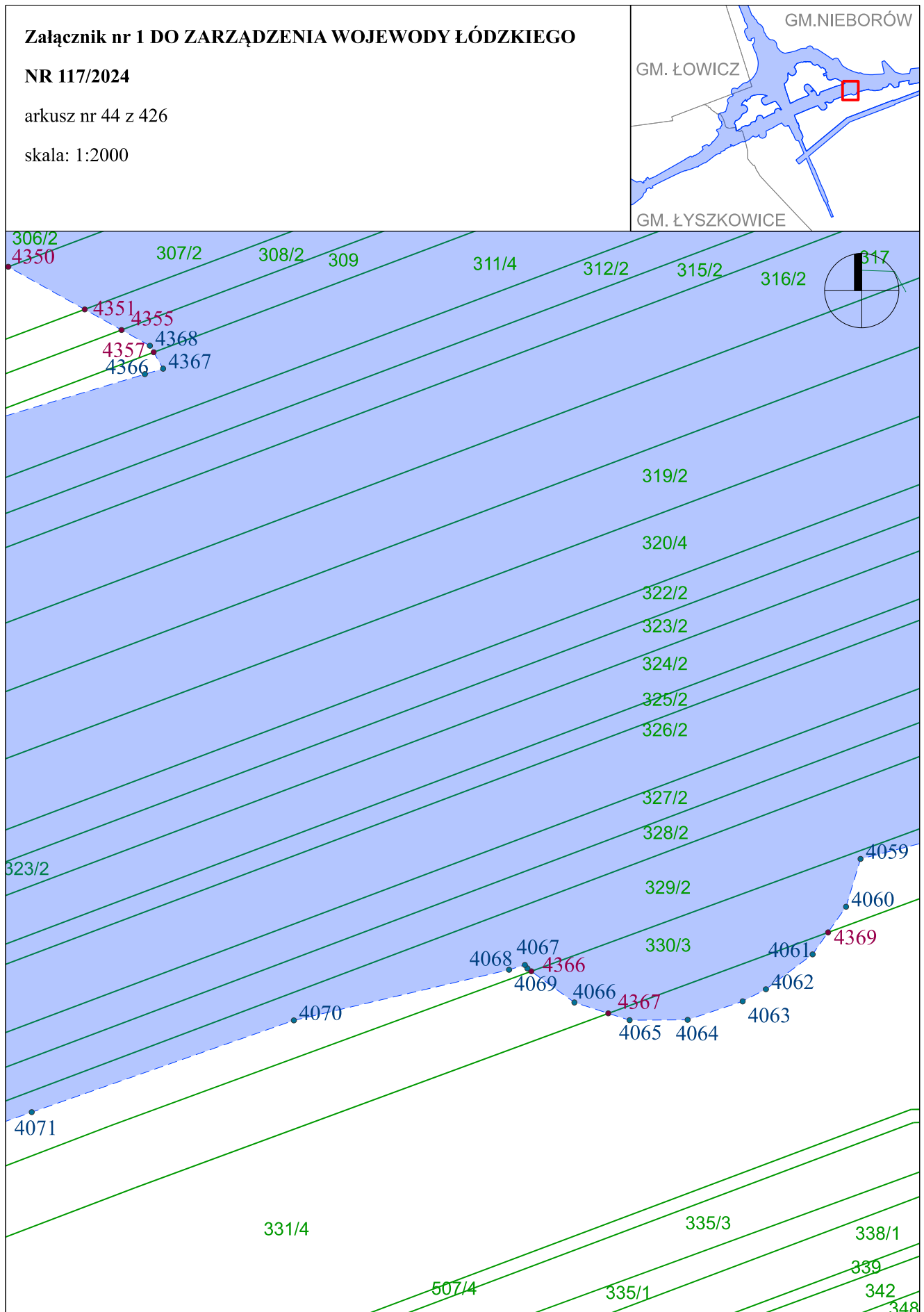


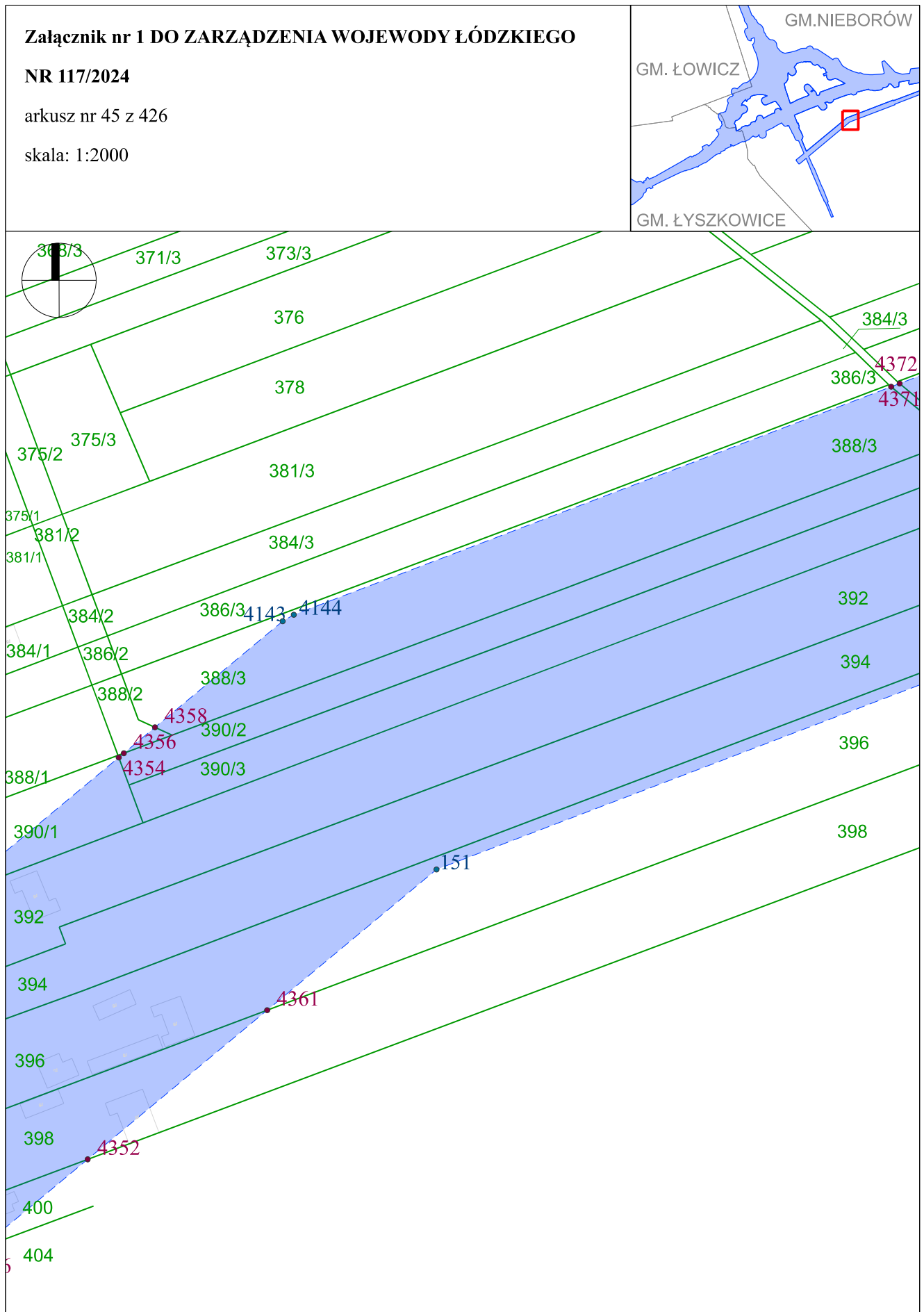





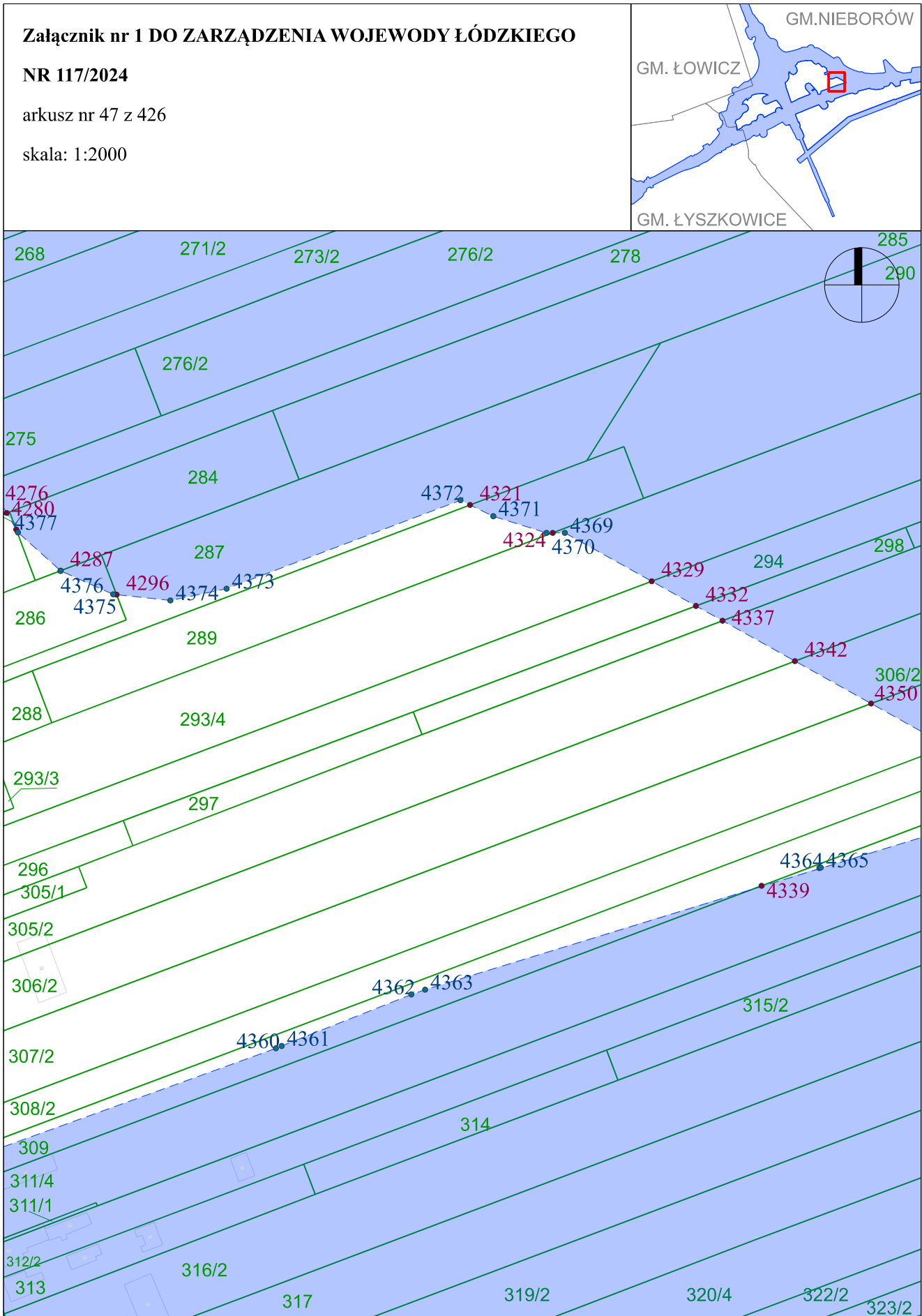




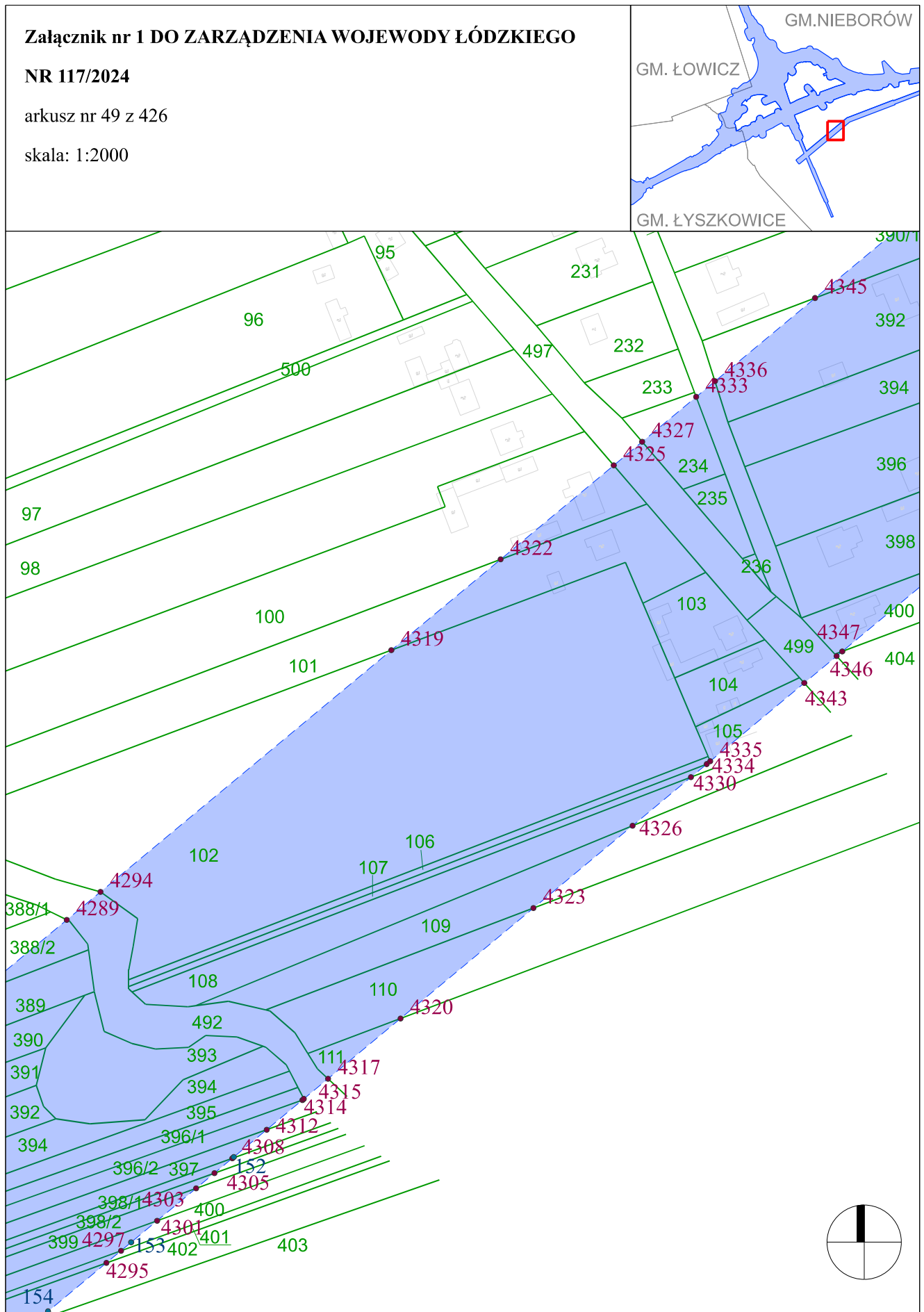










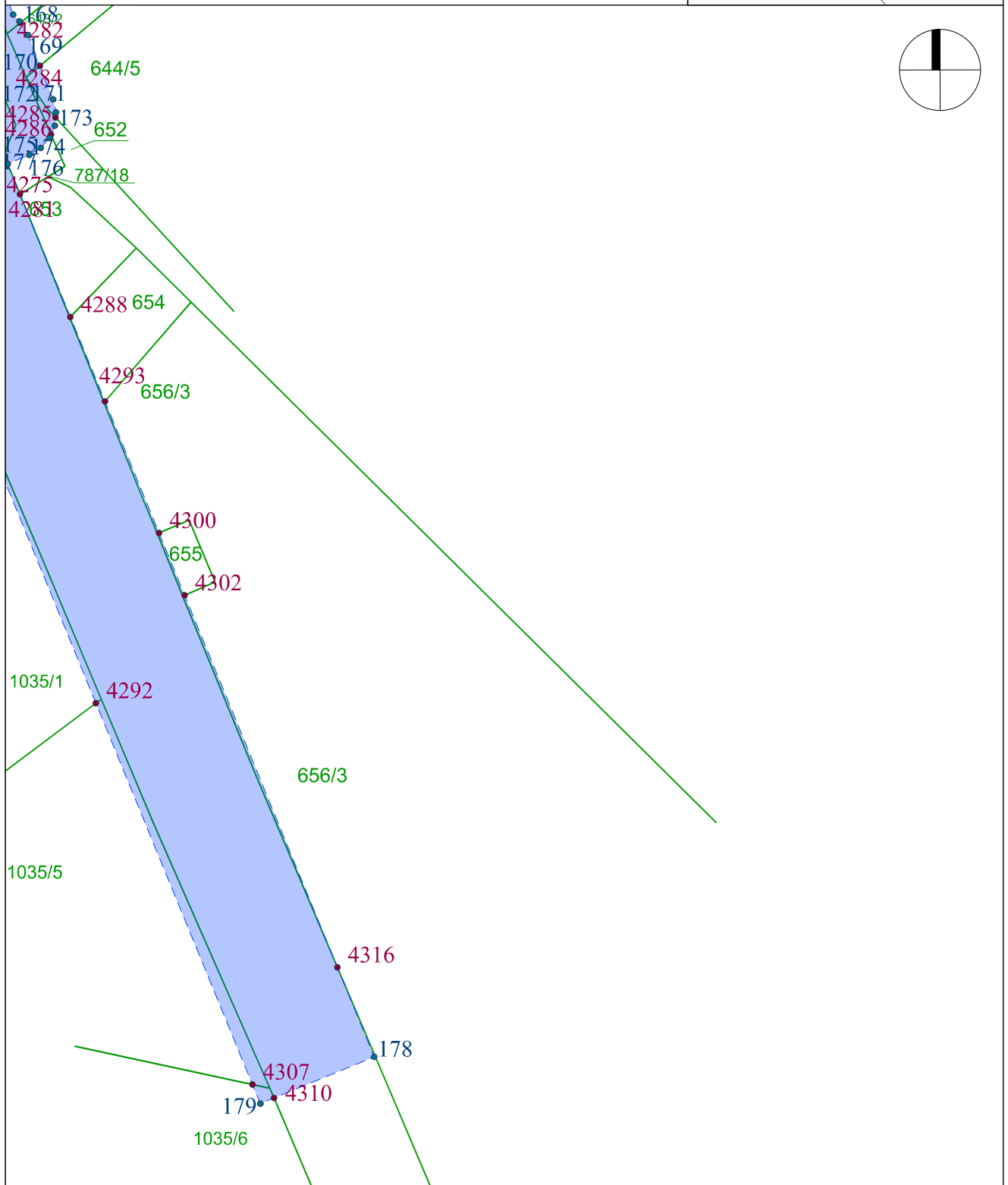


**Załącznik nr 1 DO ZARZĄDZENIA WOJEWODY ŁÓDZKIEGO**

**NR 117/2024**

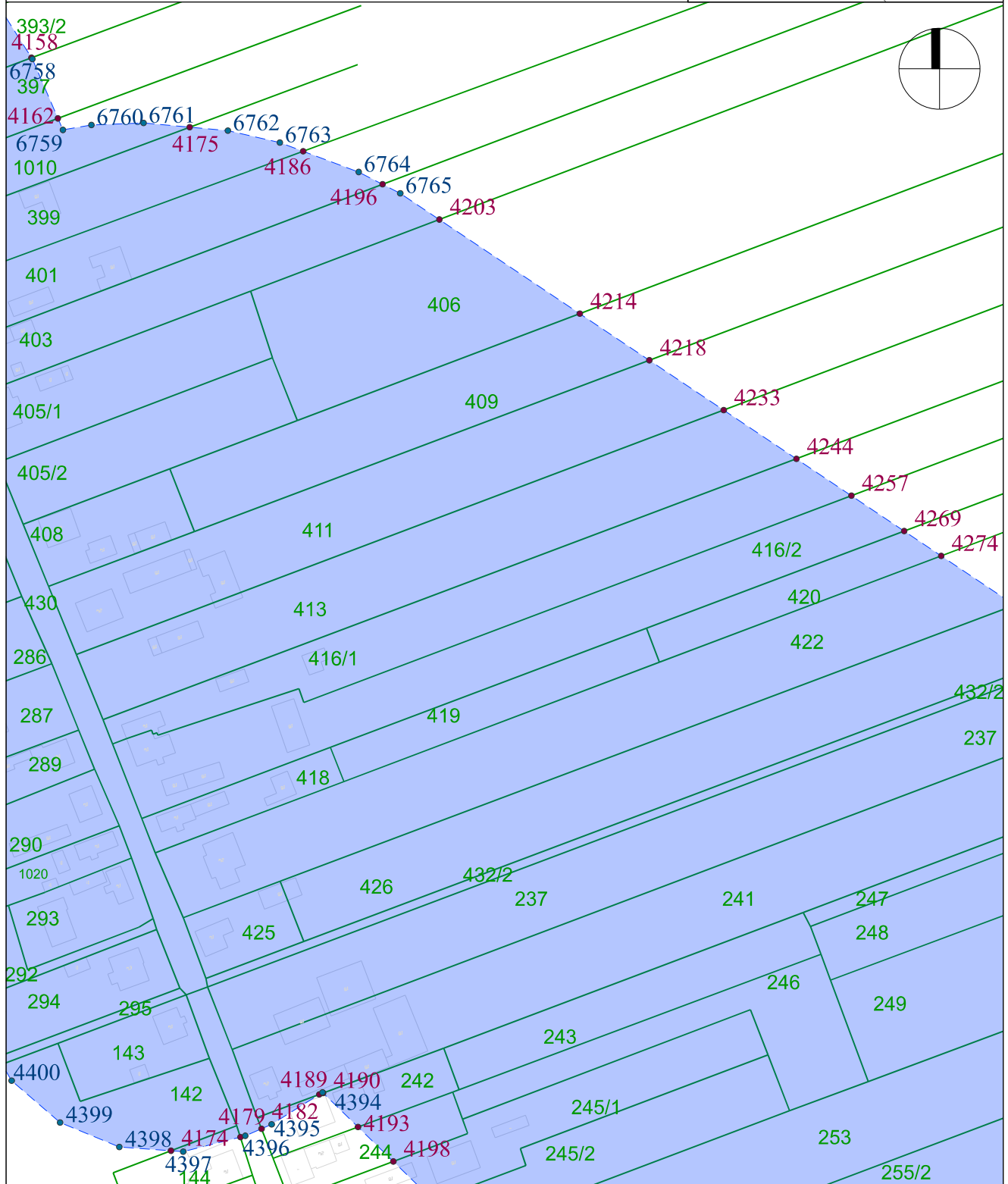

arkusz nr 50 z 426

skala: 1:2000






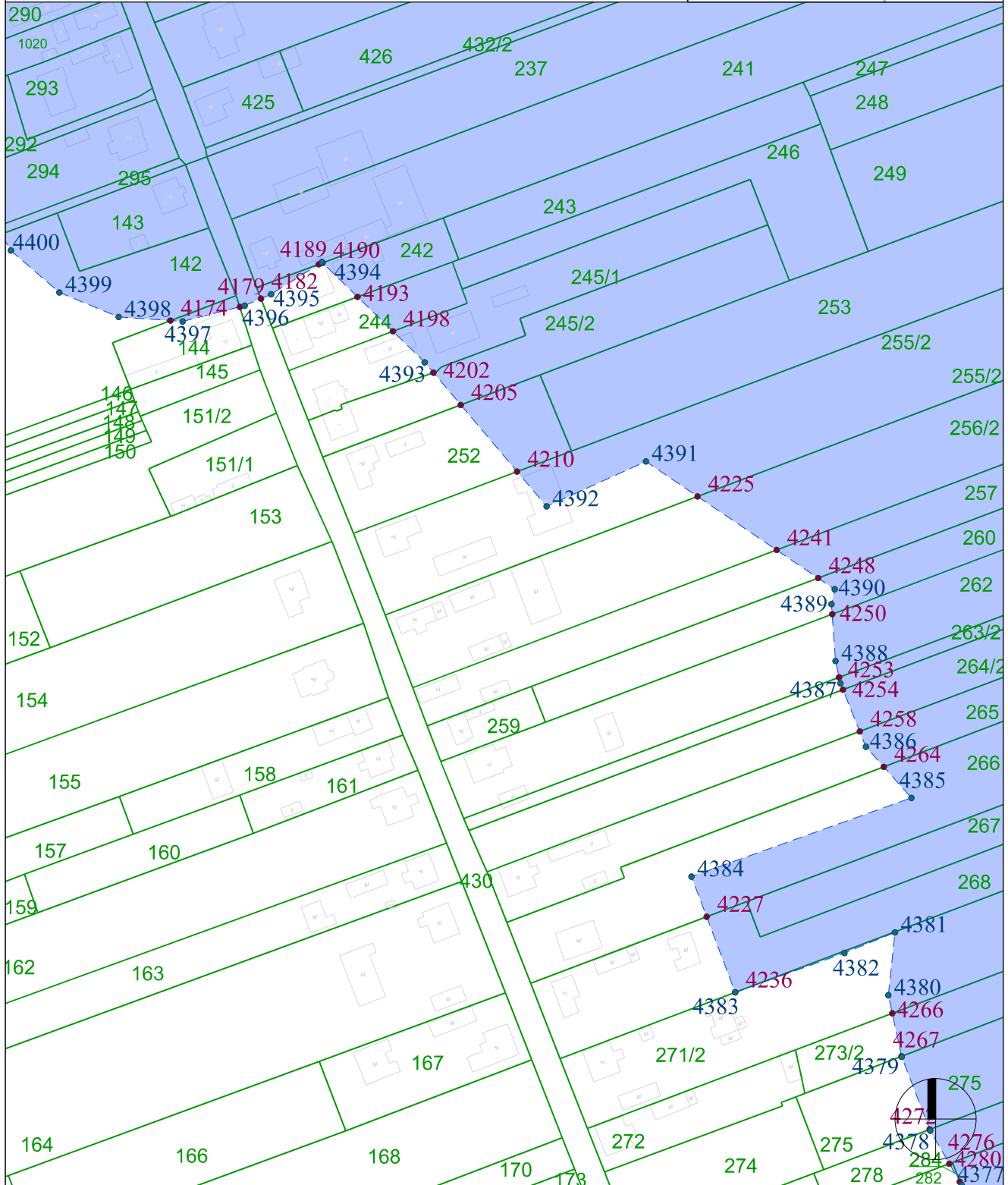
**Załącznik nr 1 DO ZARZĄDZENIA WOJEWODY ŁÓDZKIEGO**  
**NR 117/2024**  
arkusz nr 51 z 426  
skala: 1:2000

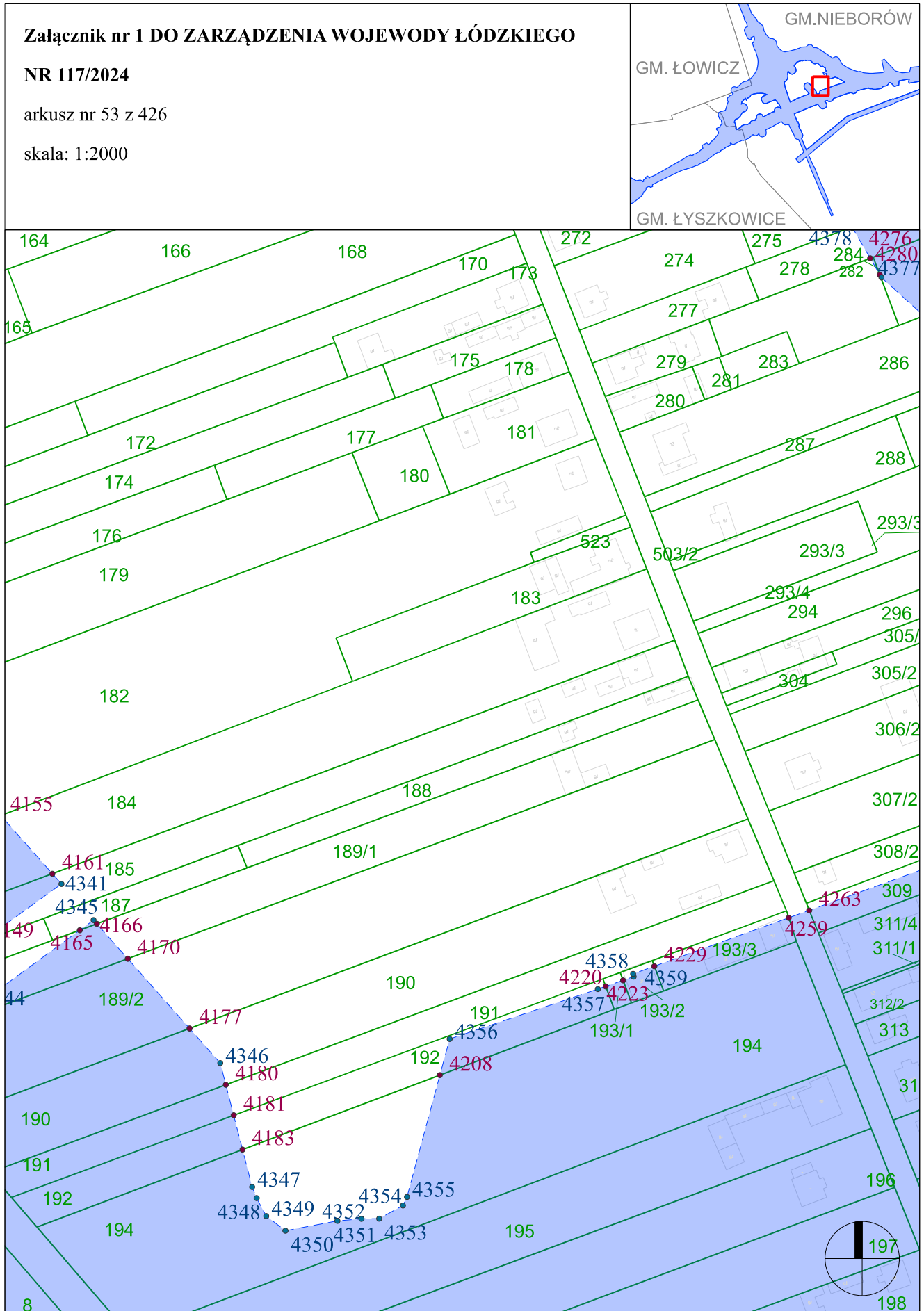


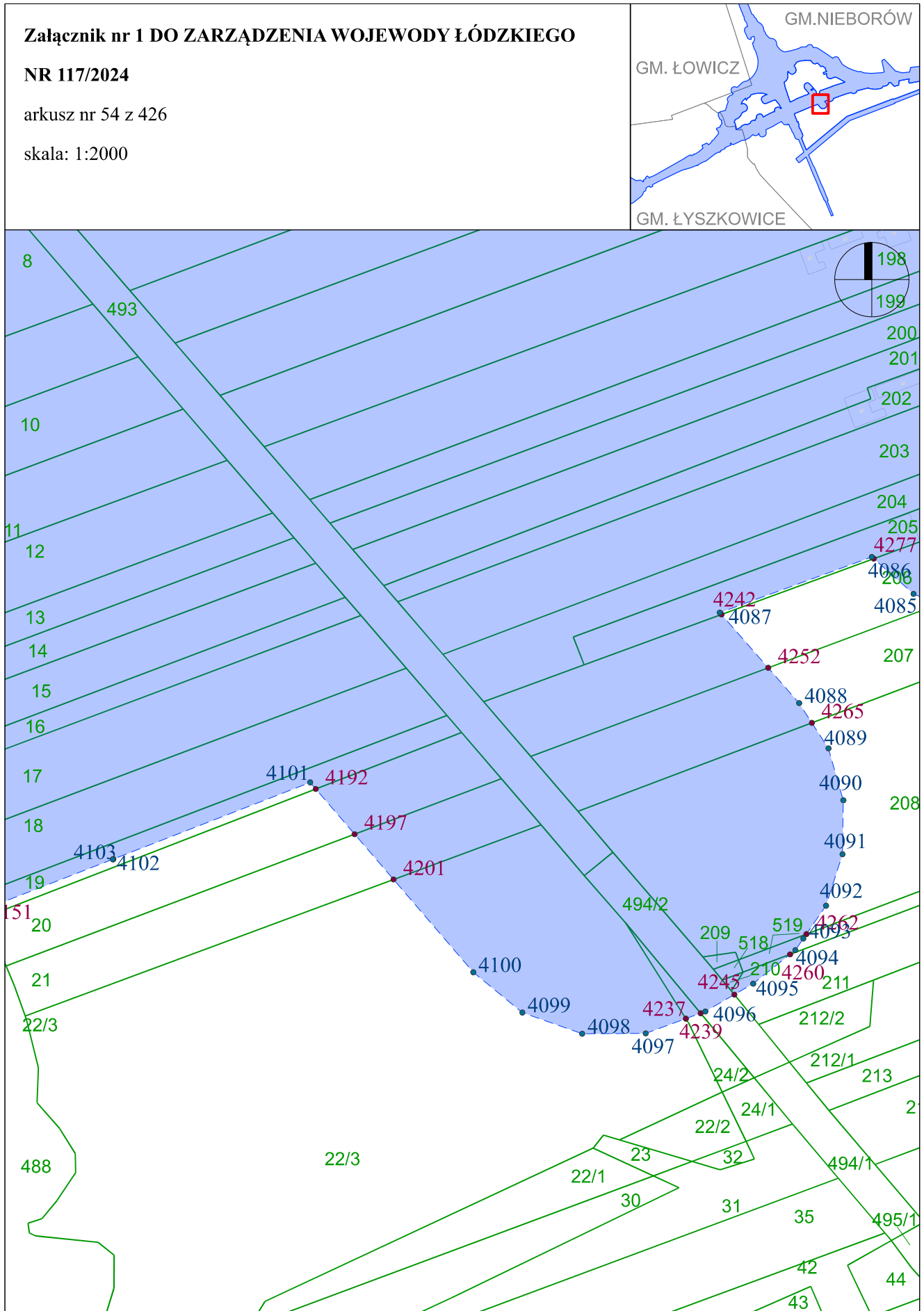
**Załącznik nr 1 DO ZARZĄDZENIA WOJEWODY ŁÓDZKIEGO**  
**NR 117/2024**  
arkusz nr 52 z 426  
skala: 1:2000

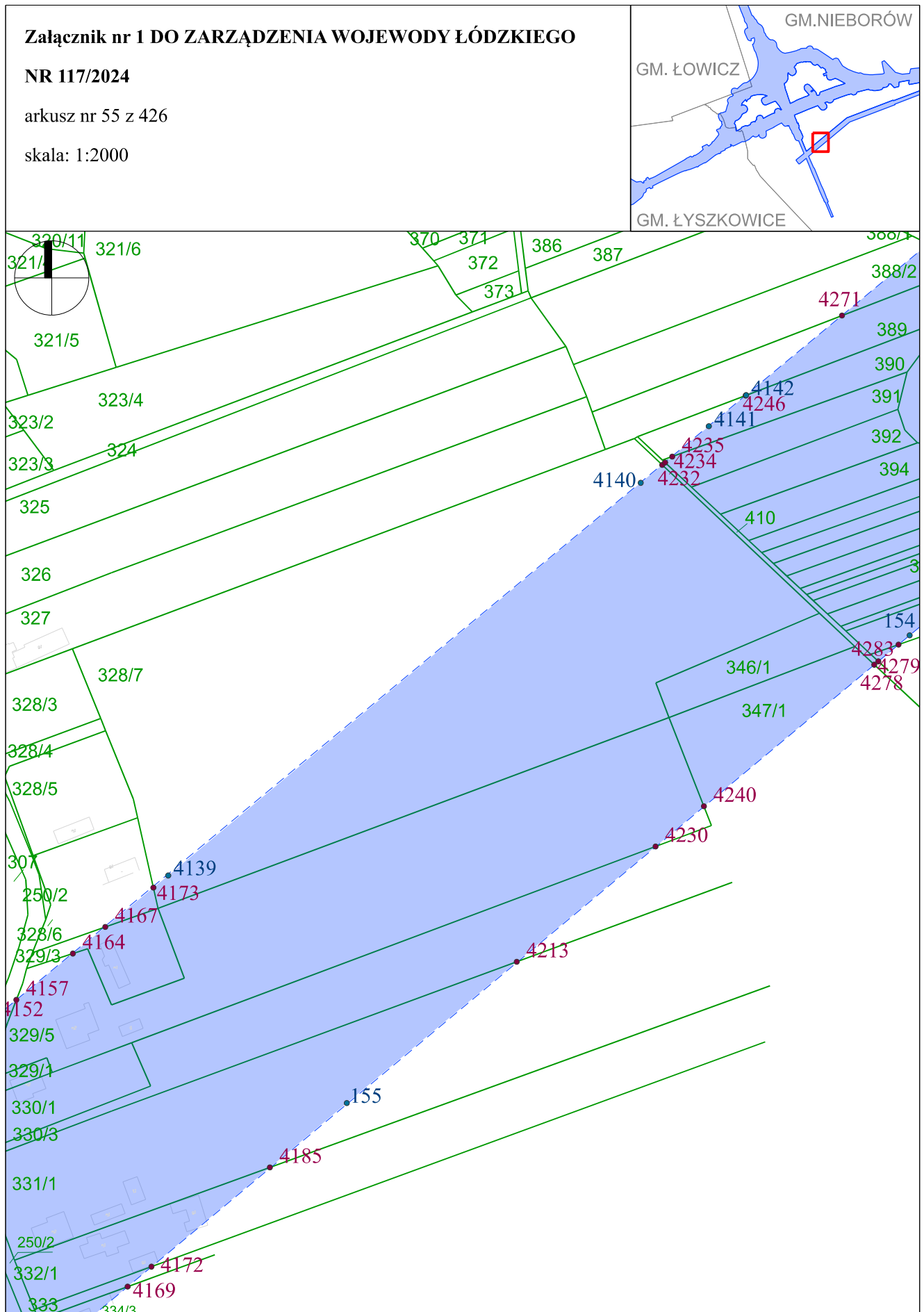


GM. NIEBORÓW  
GM. ŁOWICZ  
GM. ŁYSZKOWICE







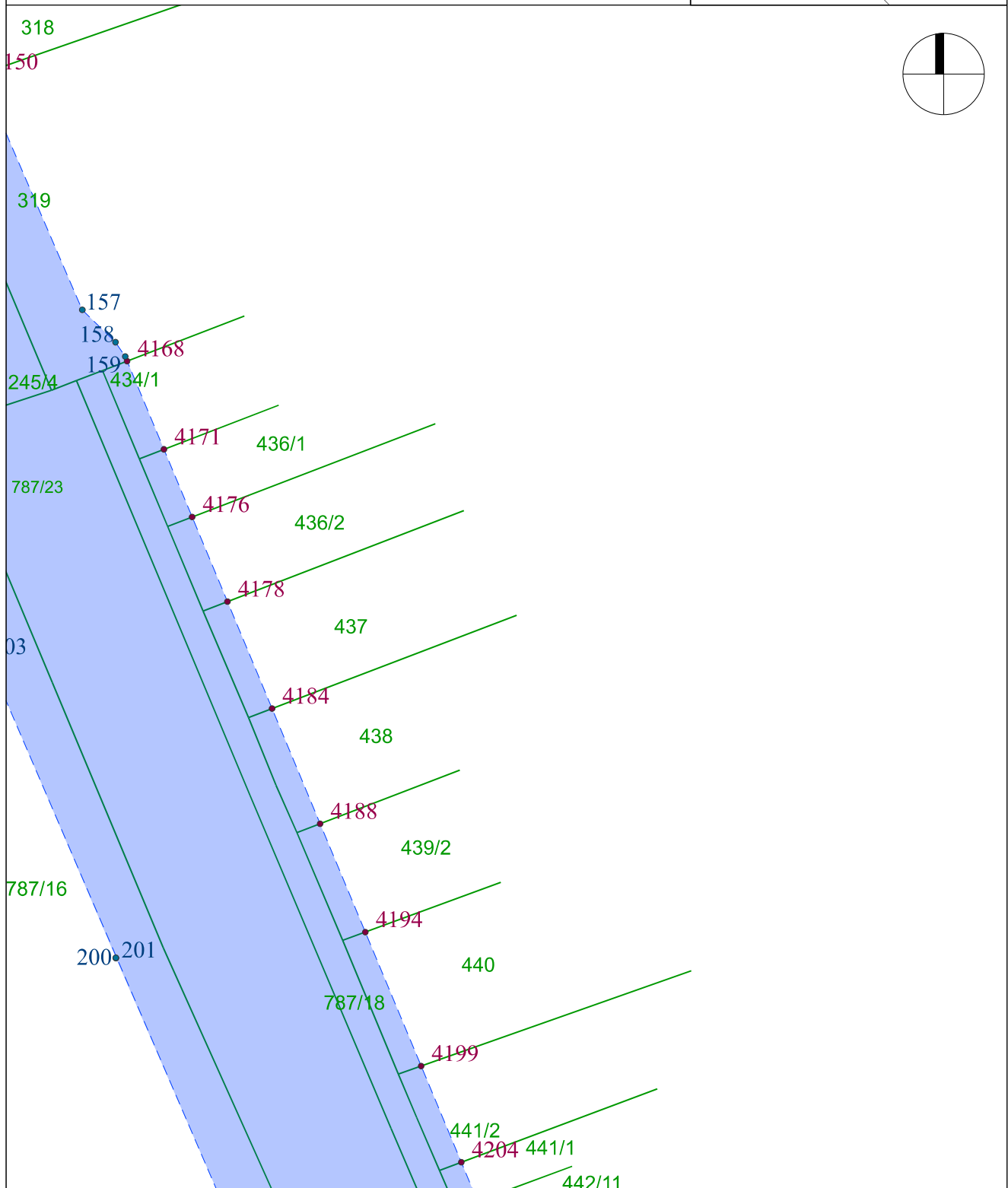


**Załącznik nr 1 DO ZARZĄDZENIA WOJEWODY ŁÓDZKIEGO**

**NR 117/2024**

arkusz nr 56 z 426

skala: 1:2000

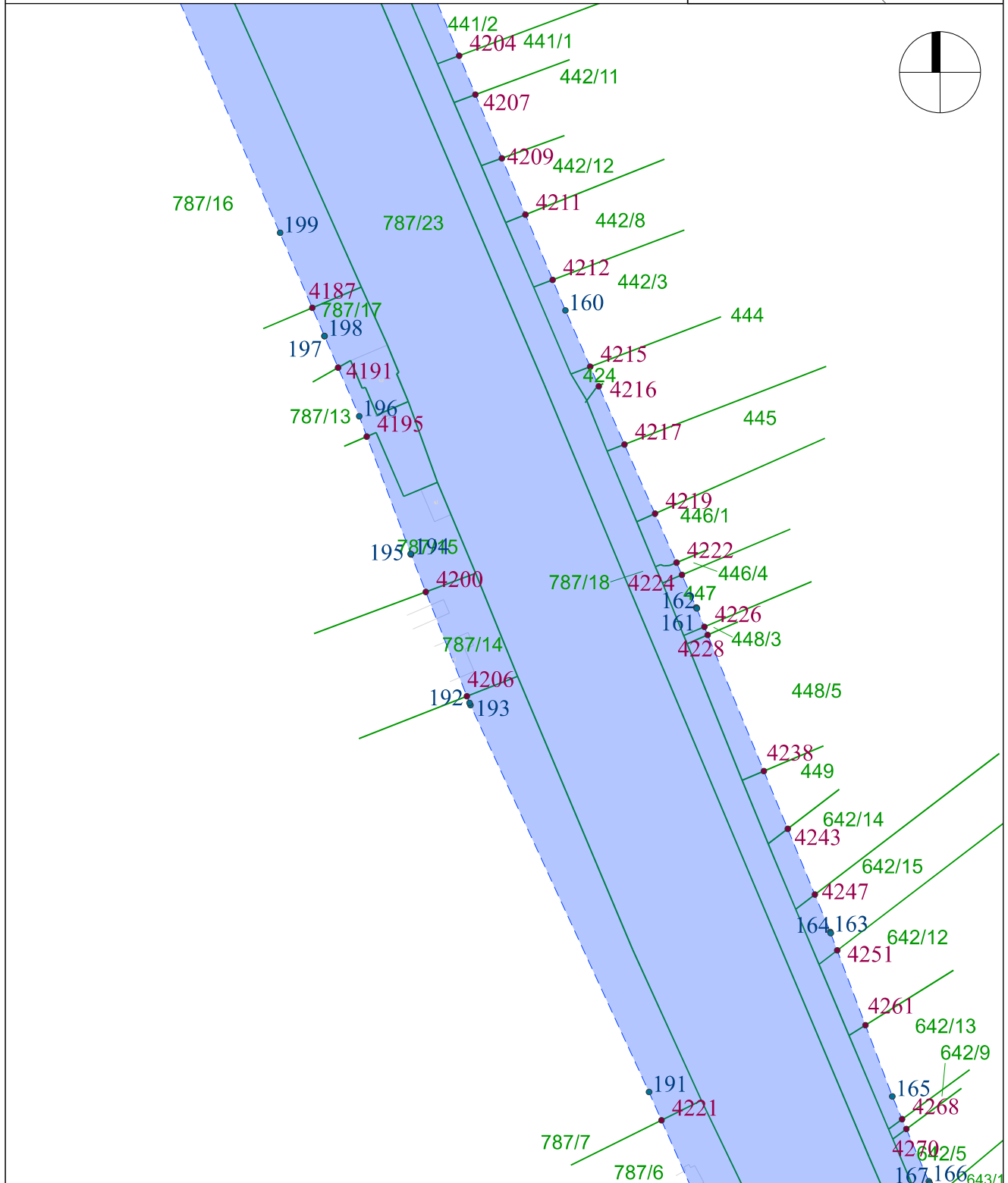


**Załącznik nr 1 DO ZARZĄDZENIA WOJEWODY ŁÓDZKIEGO**

**NR 117/2024**

arkusz nr 57 z 426

skala: 1:2000


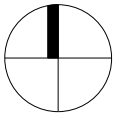
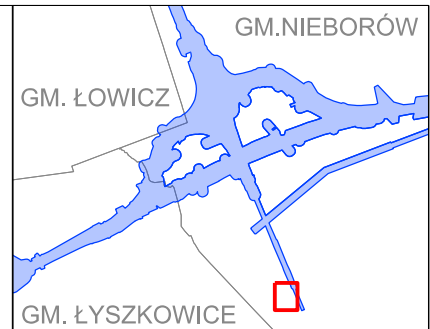


**Załącznik nr 1 DO ZARZĄDZENIA WOJEWODY ŁÓDZKIEGO**


**NR 117/2024**

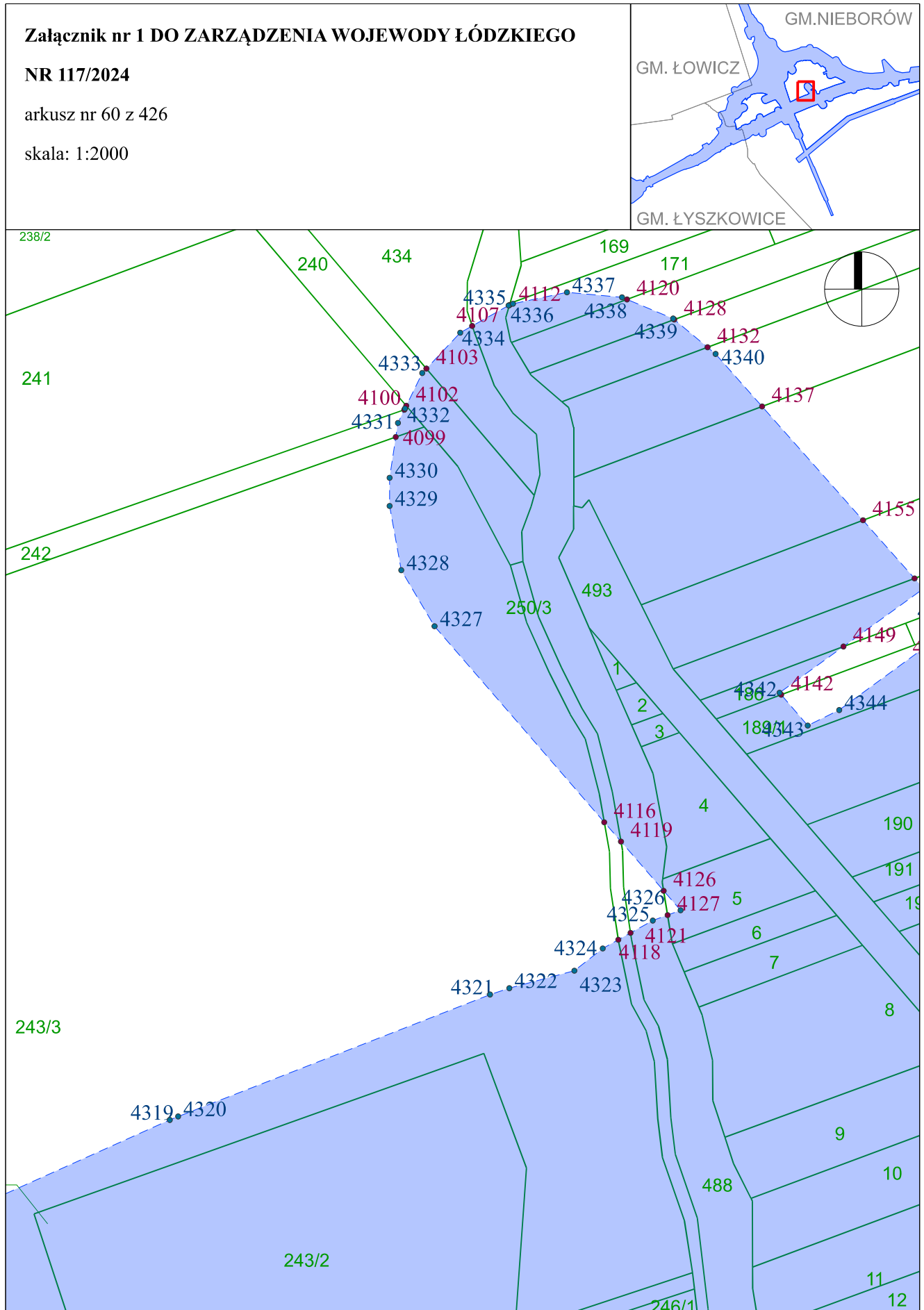
arkusz nr 58 z 426

skala: 1:2000

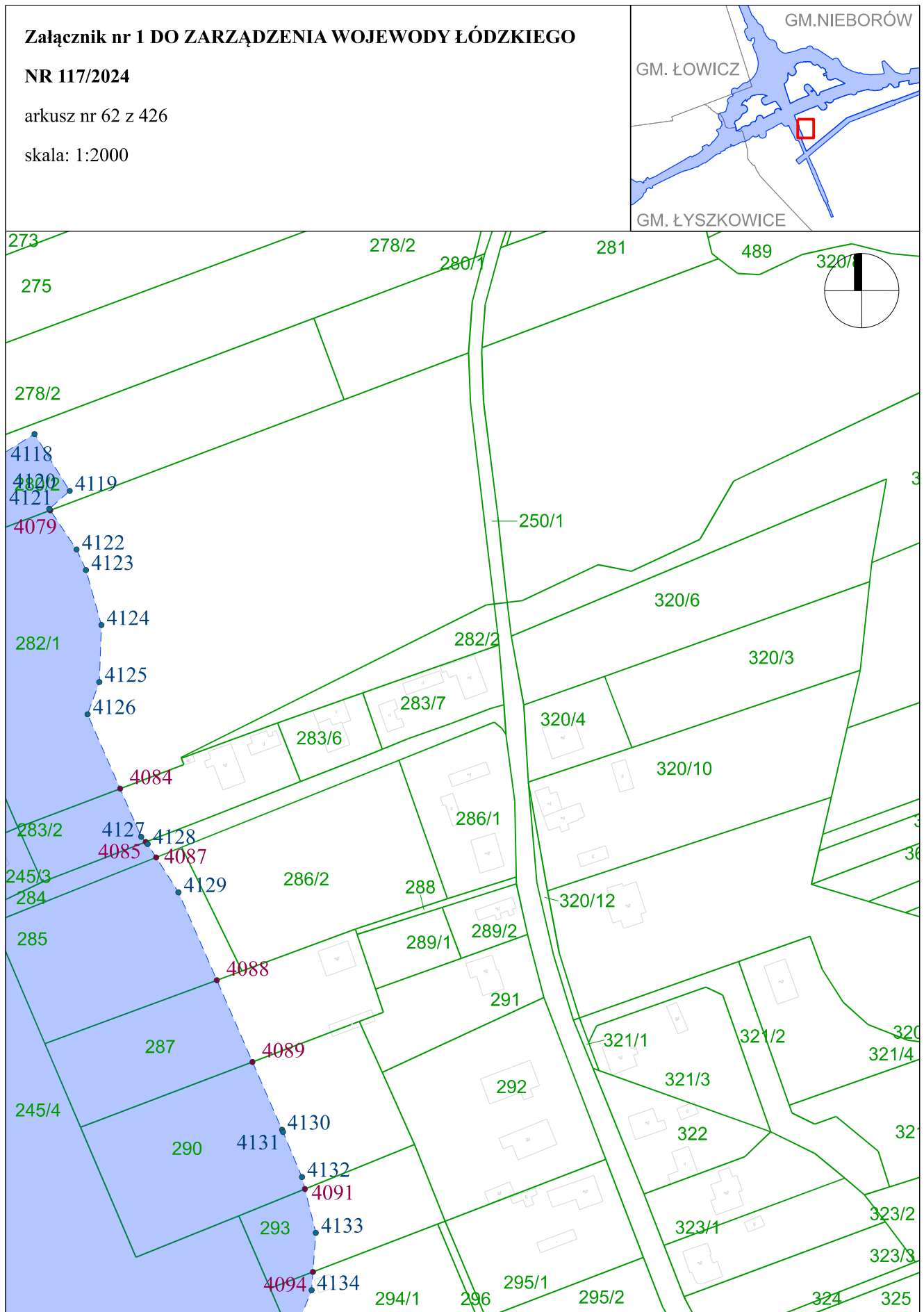




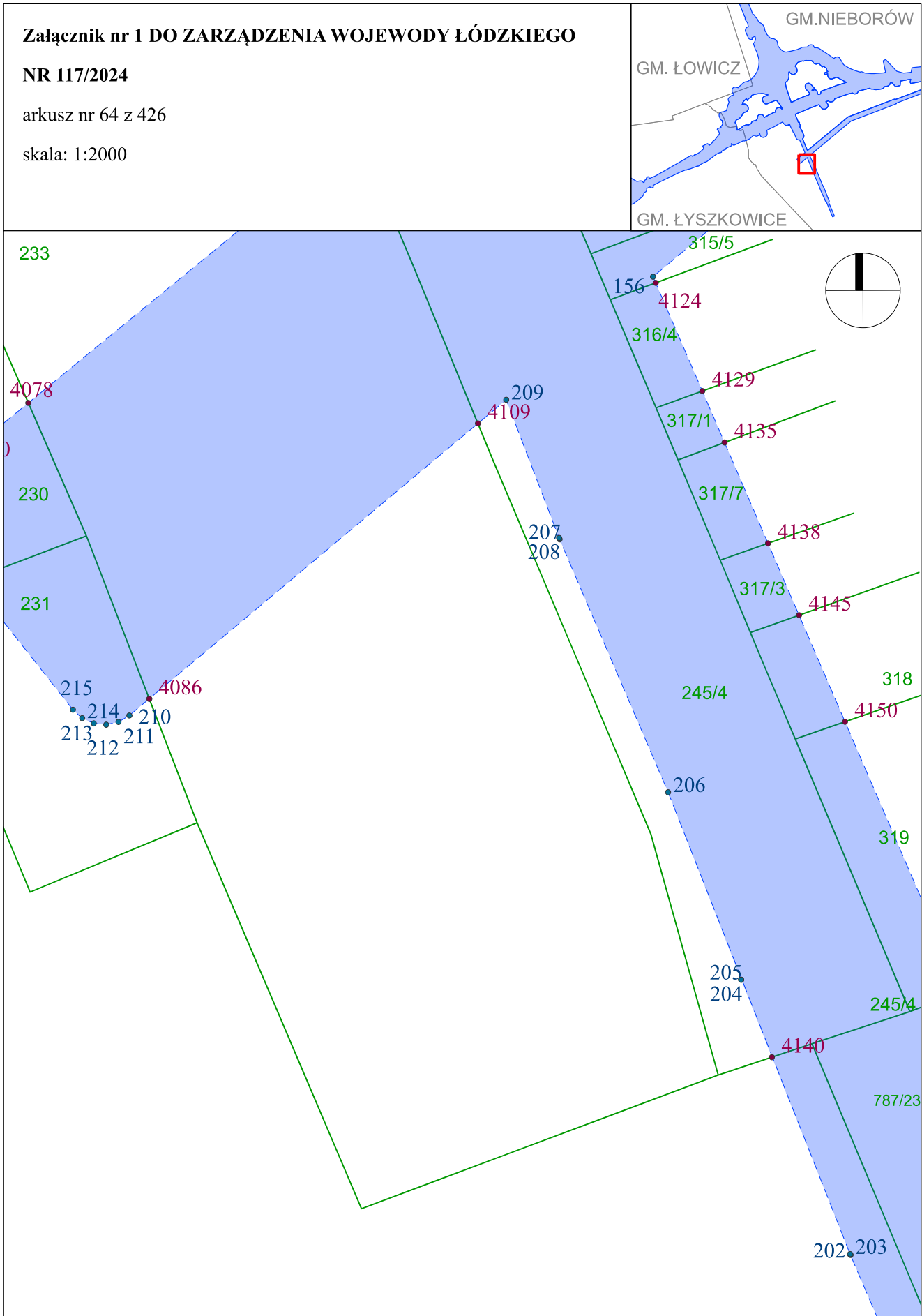


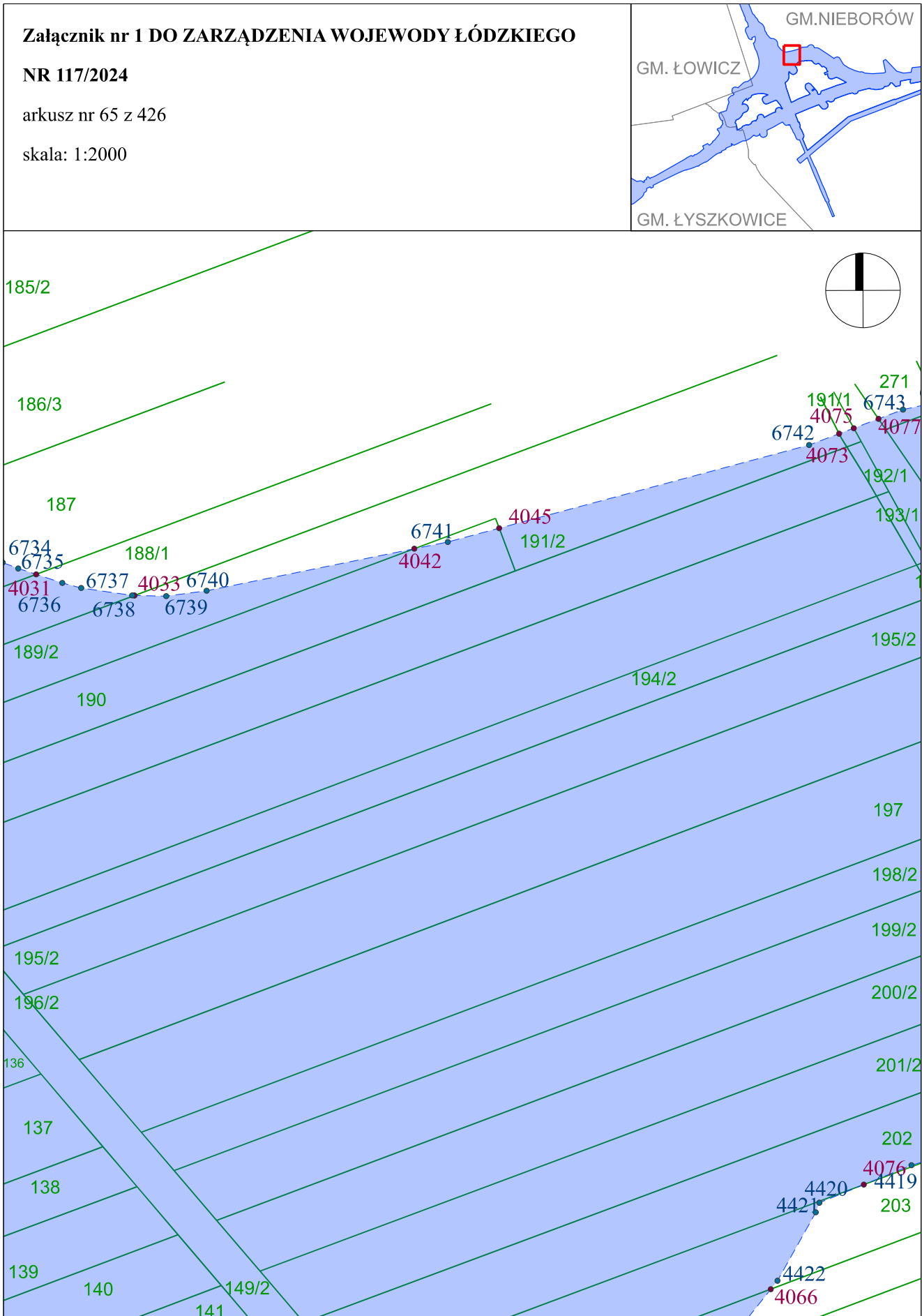


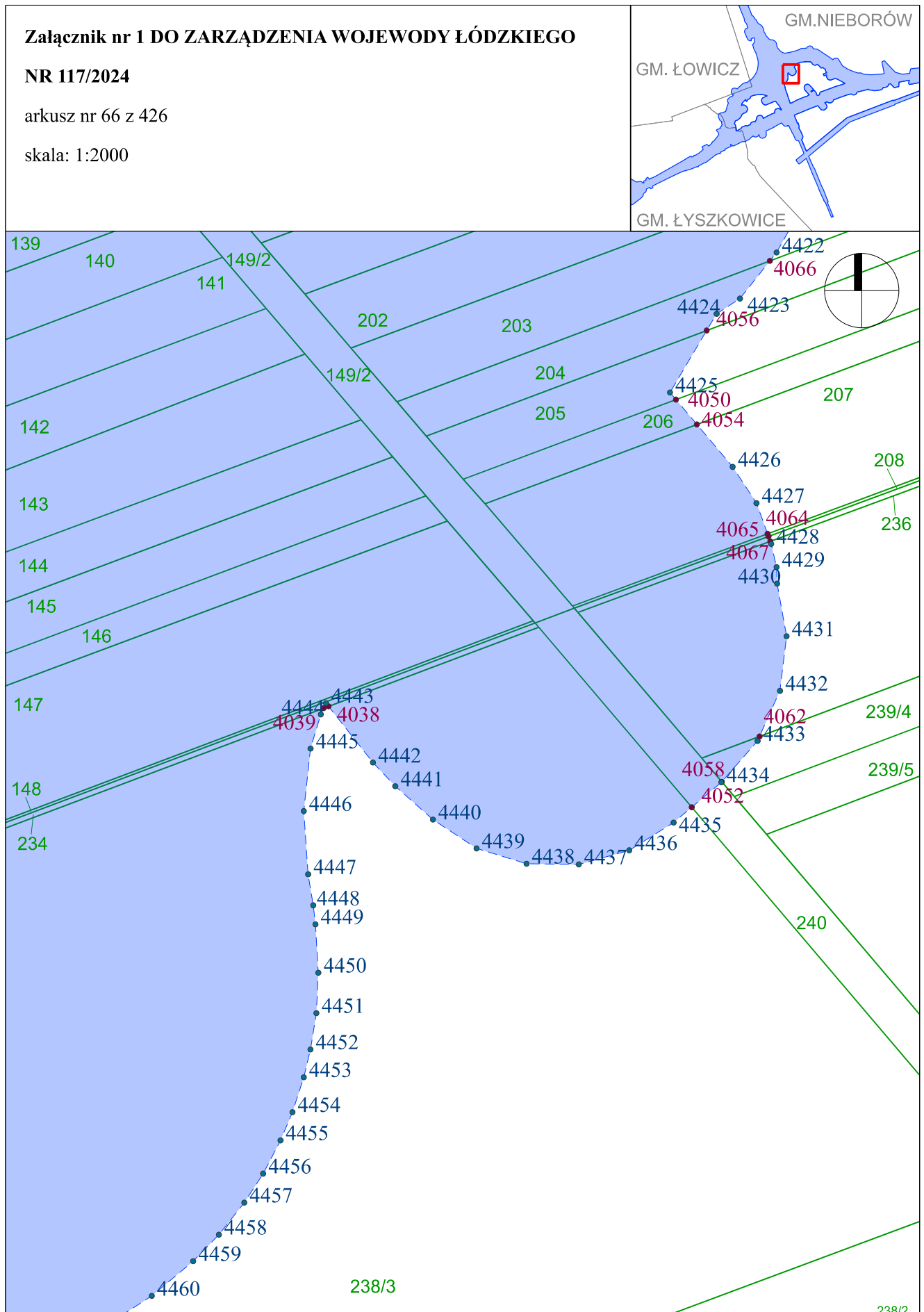




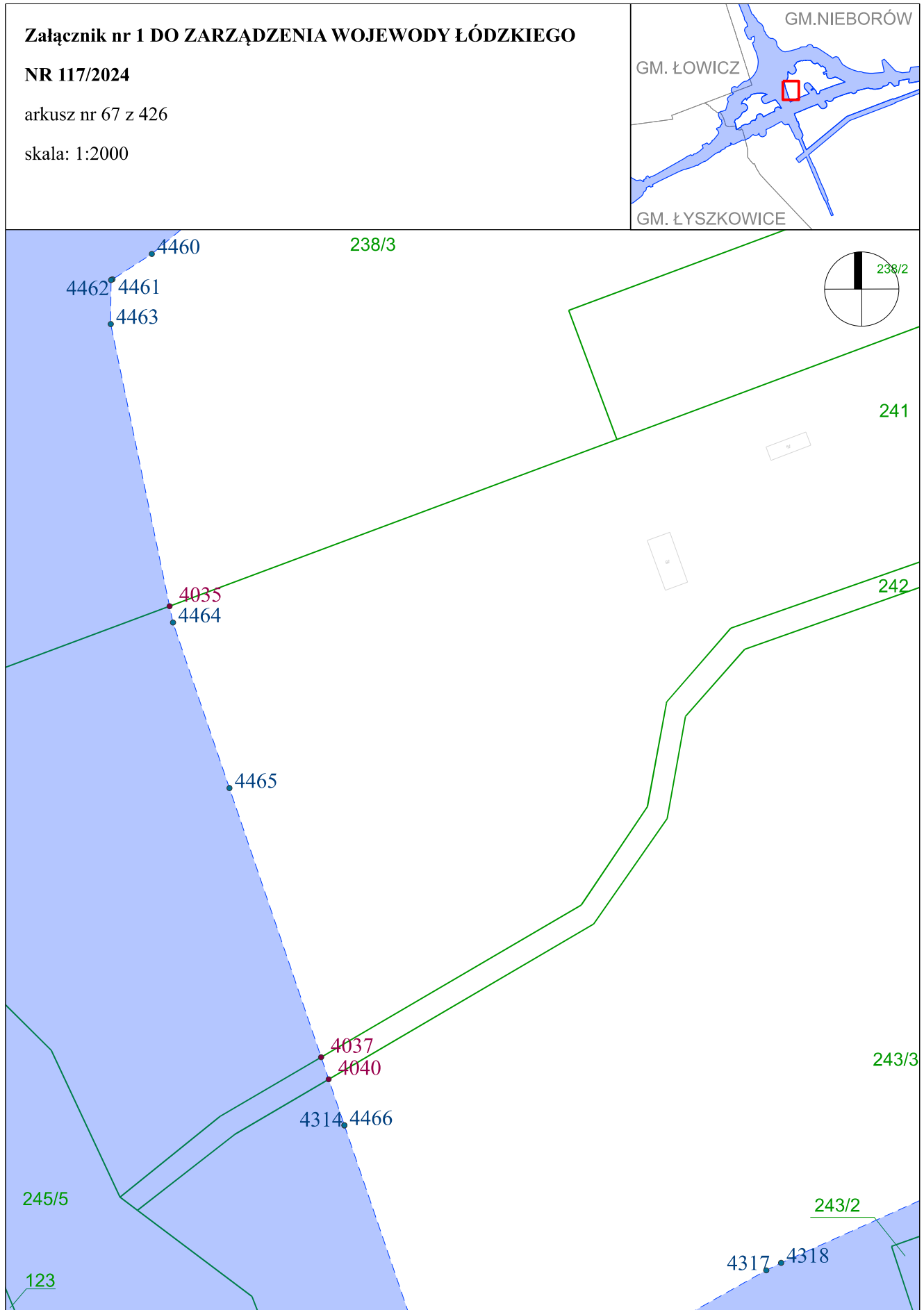









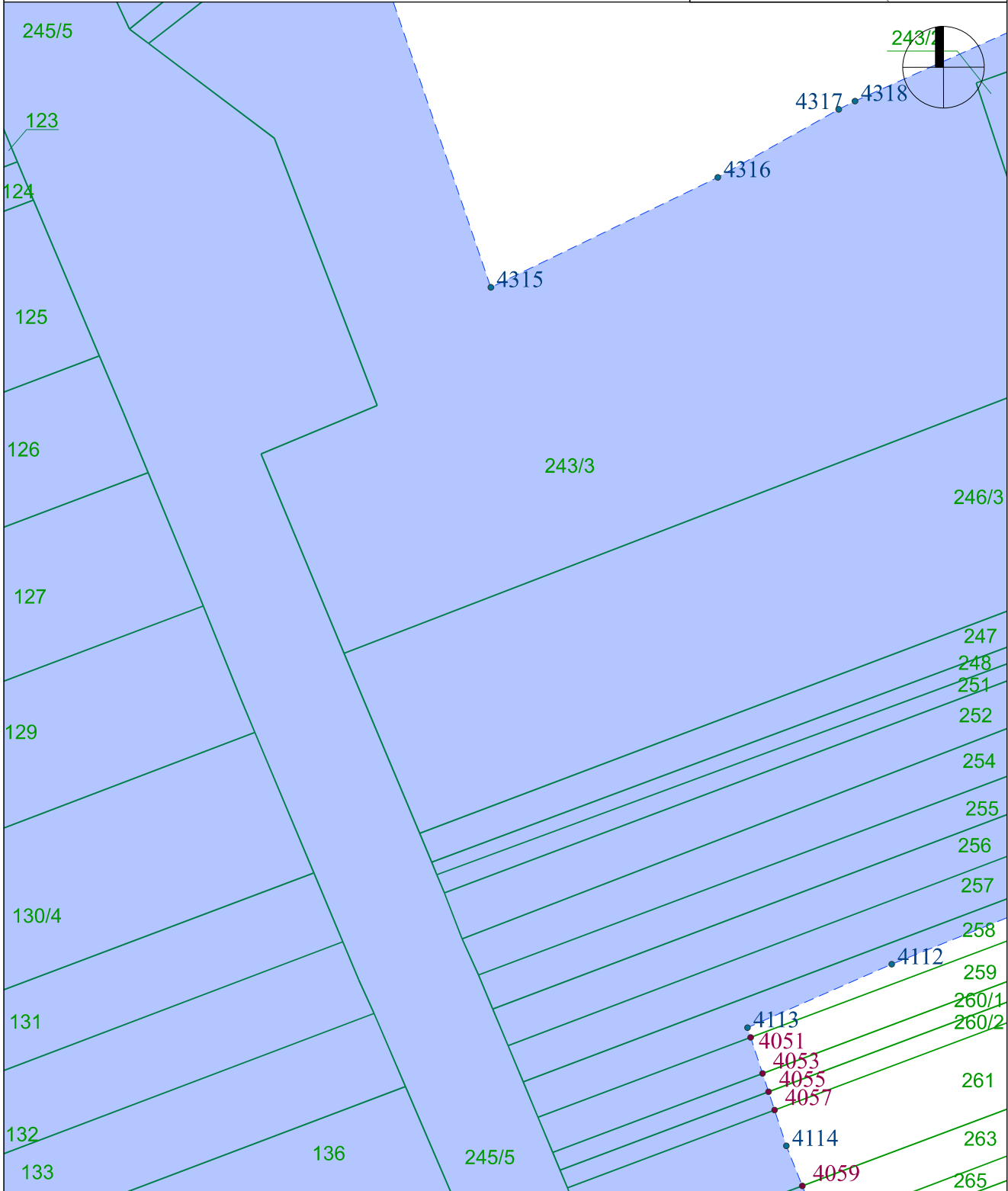


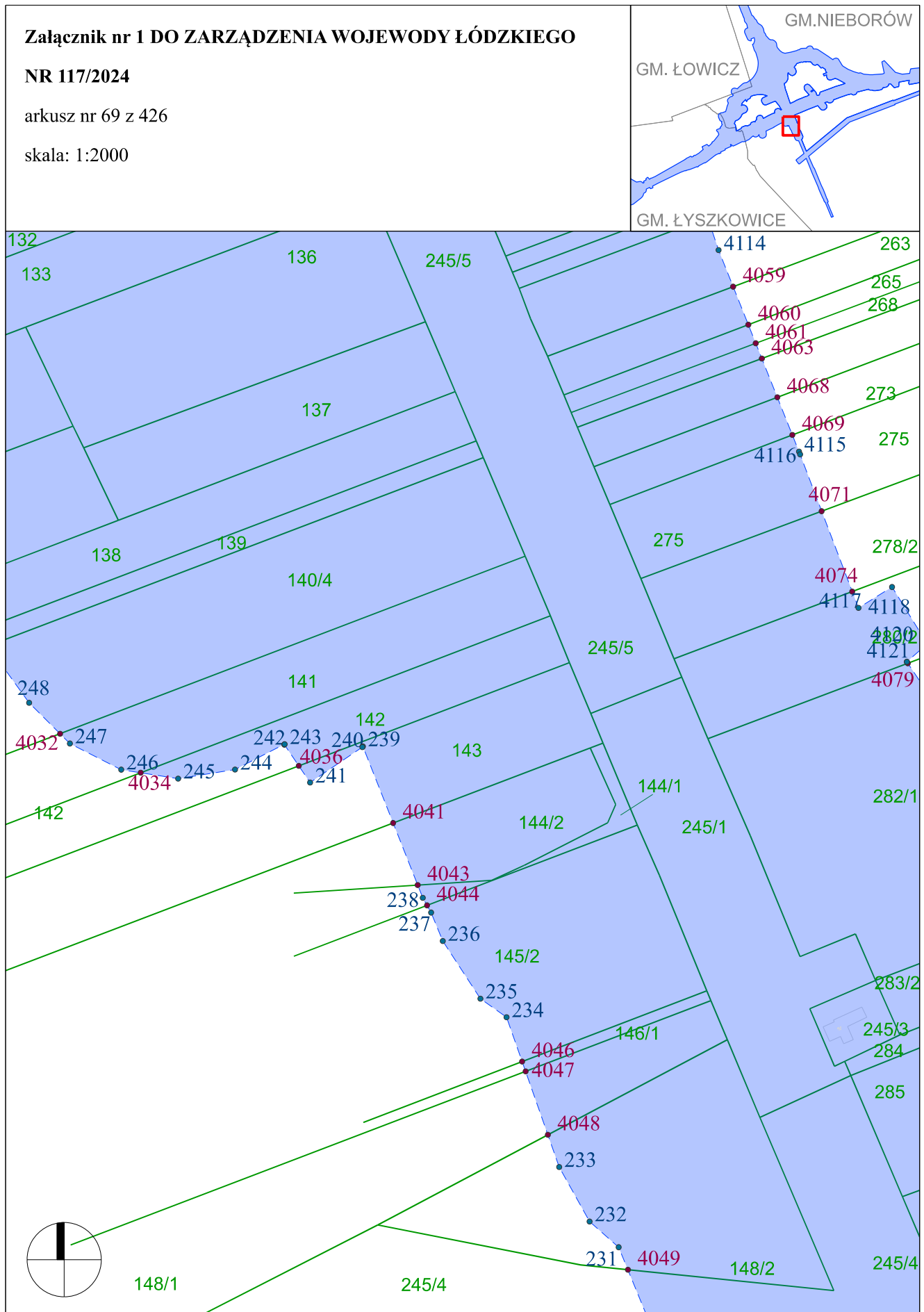


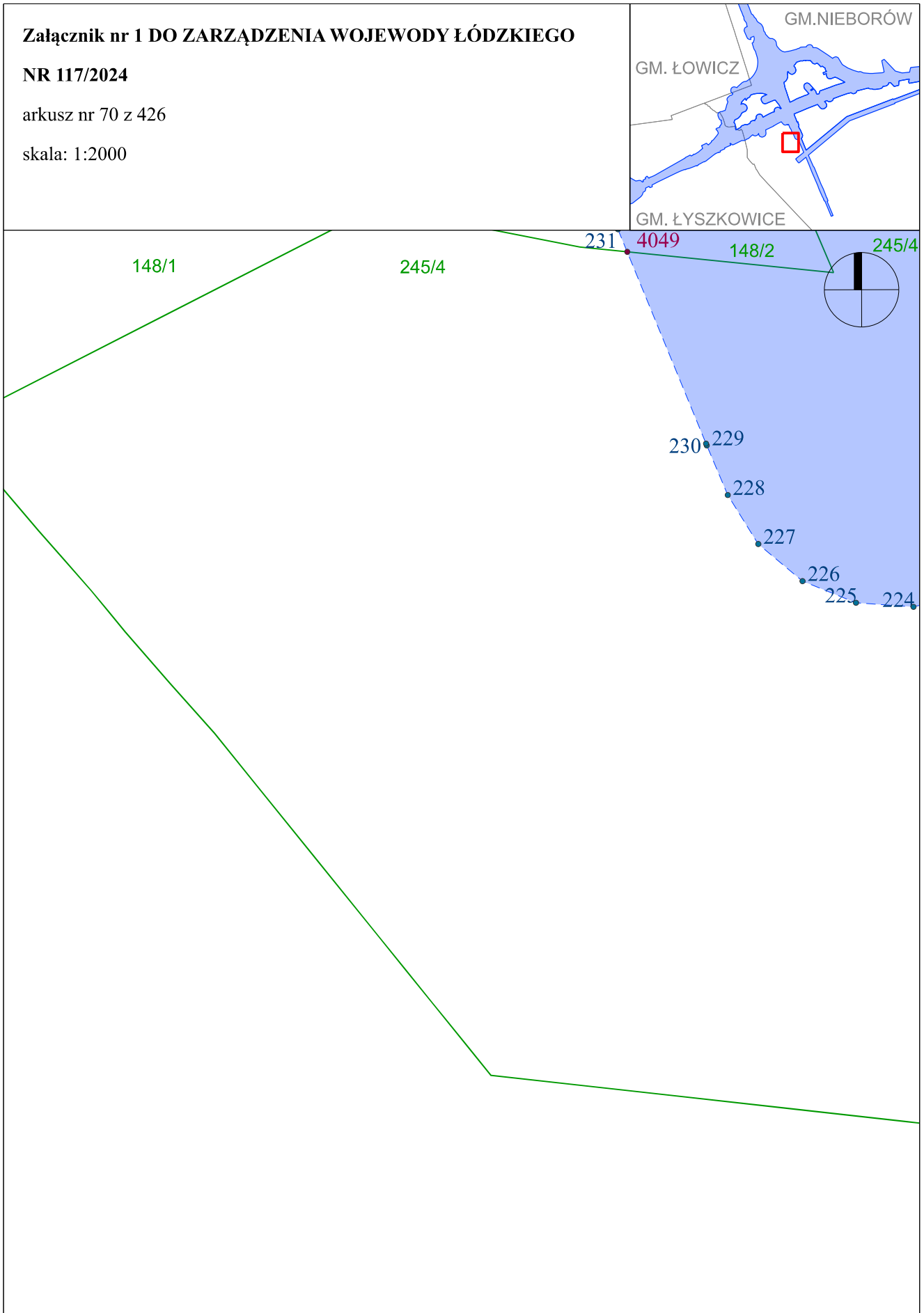
**Załącznik nr 1 DO ZARZĄDZENIA WOJEWODY ŁÓDZKIEGO**  
**NR 117/2024**  
arkusz nr 68 z 426  
skala: 1:2000



GM. ŁÓWICZ  
GM. NIEBORÓW  
GM. ŁYSZKOWICE





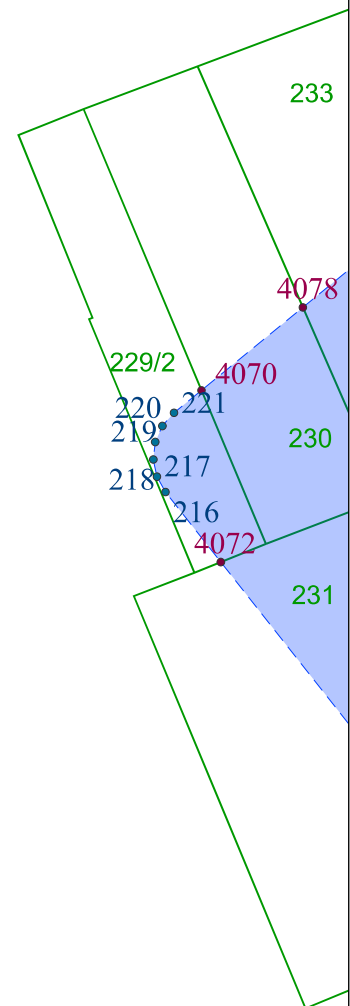
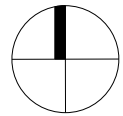


**Załącznik nr 1 DO ZARZĄDZENIA WOJEWODY ŁÓDZKIEGO**

**NR 117/2024**

arkusz nr 71 z 426

skala: 1:2000




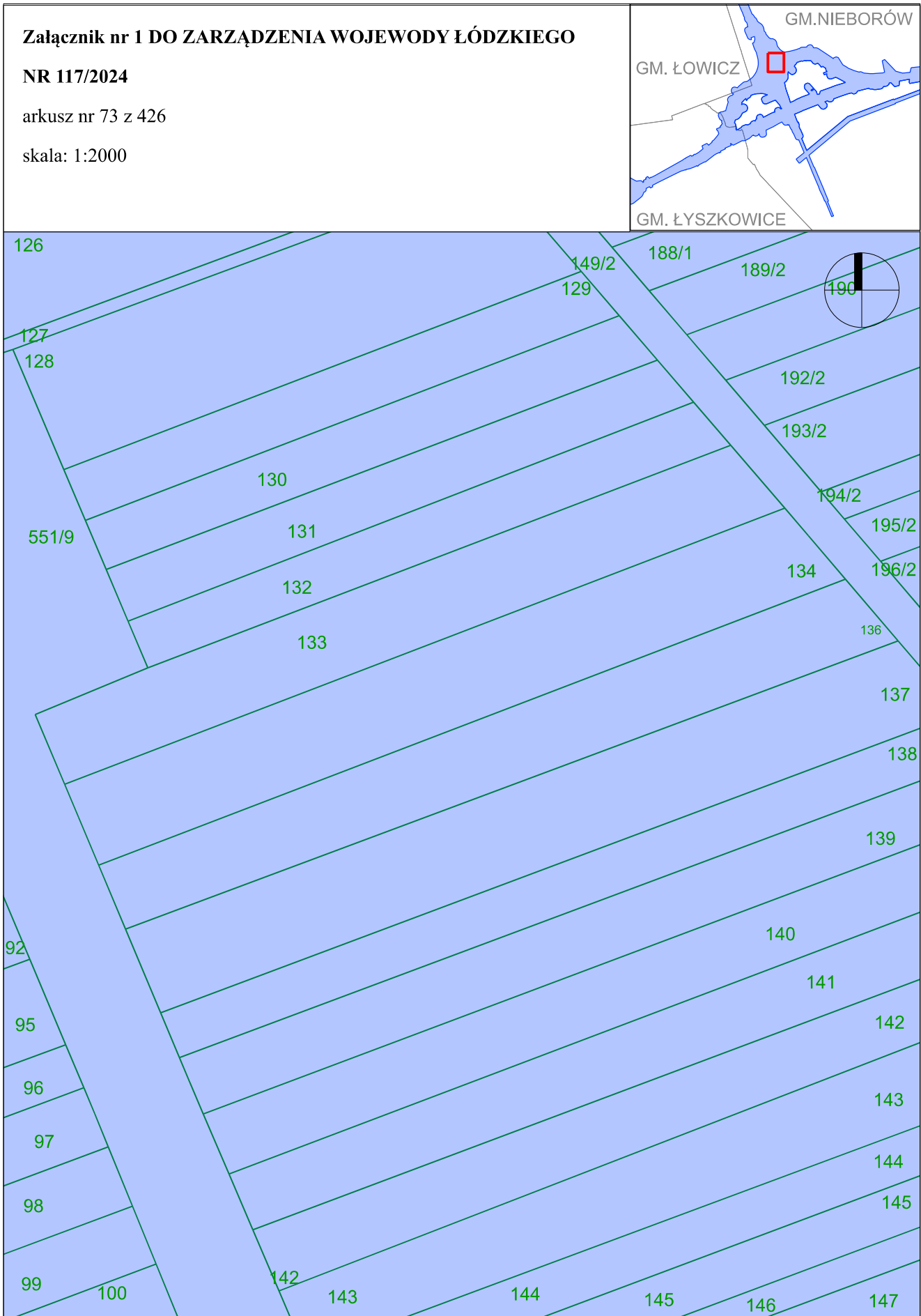
**Załącznik nr 1 DO ZARZĄDZENIA WOJEWODY ŁÓDZKIEGO**

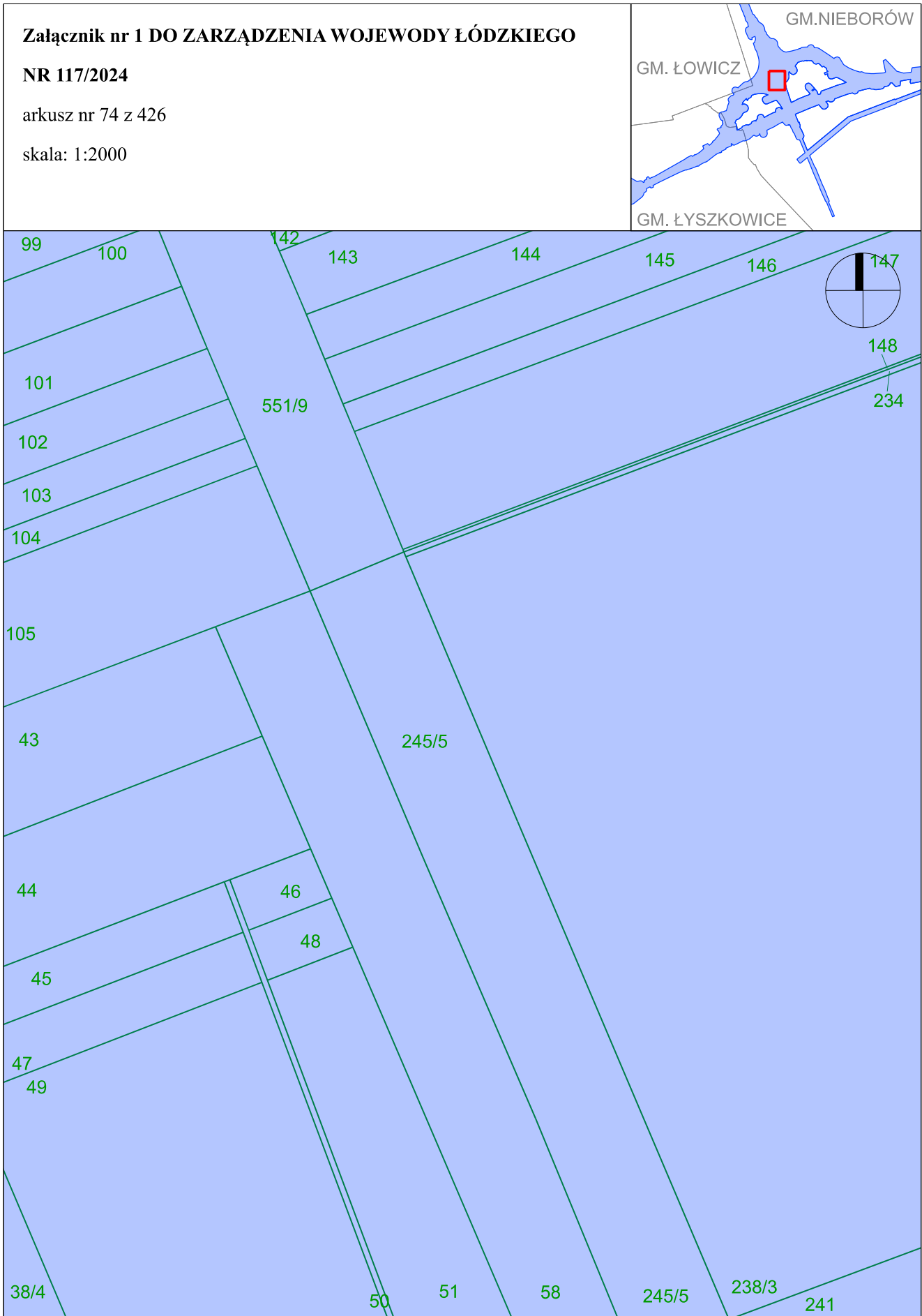
**NR 117/2024**

arkusz nr 72 z 426

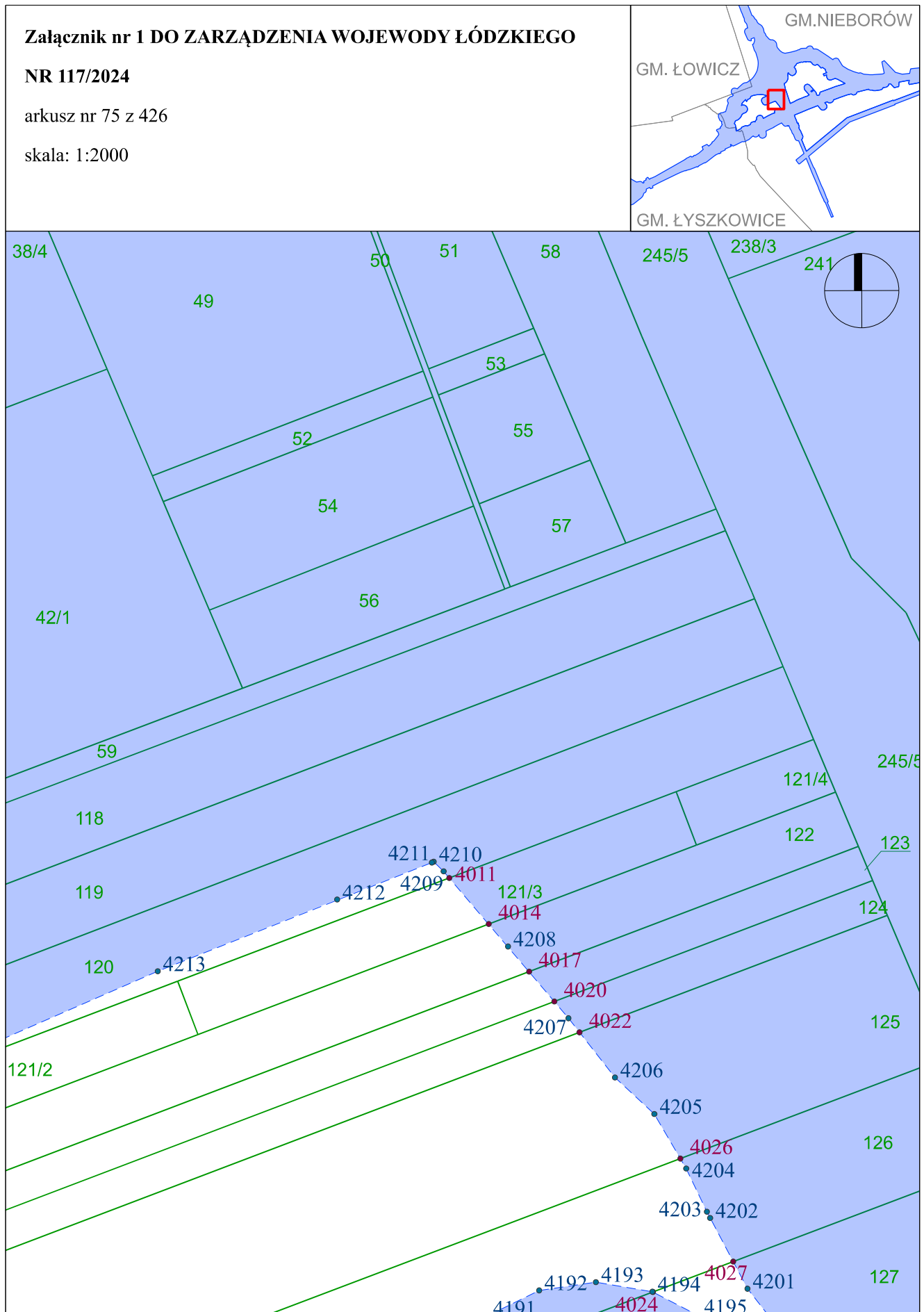
skala: 1:2000

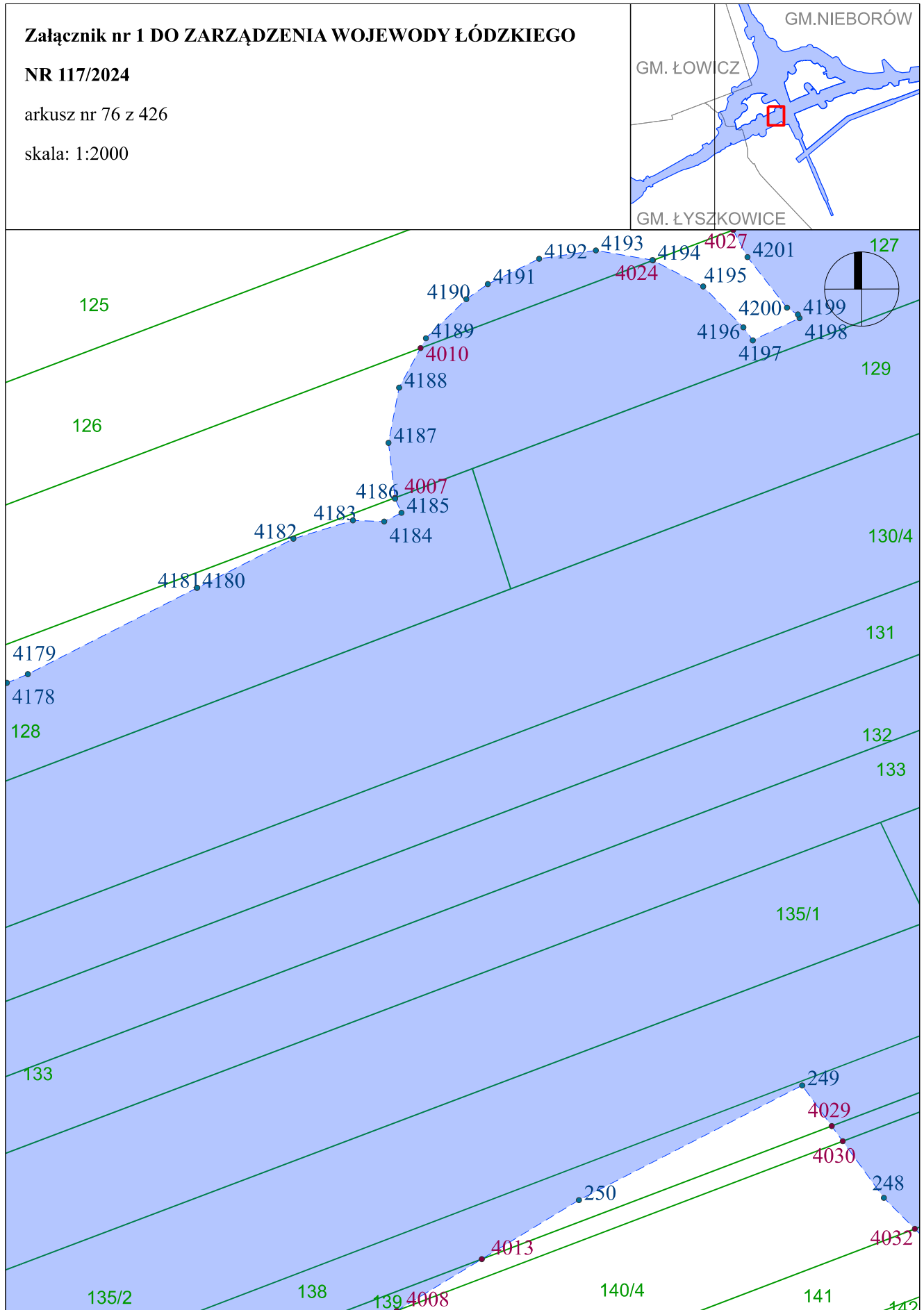










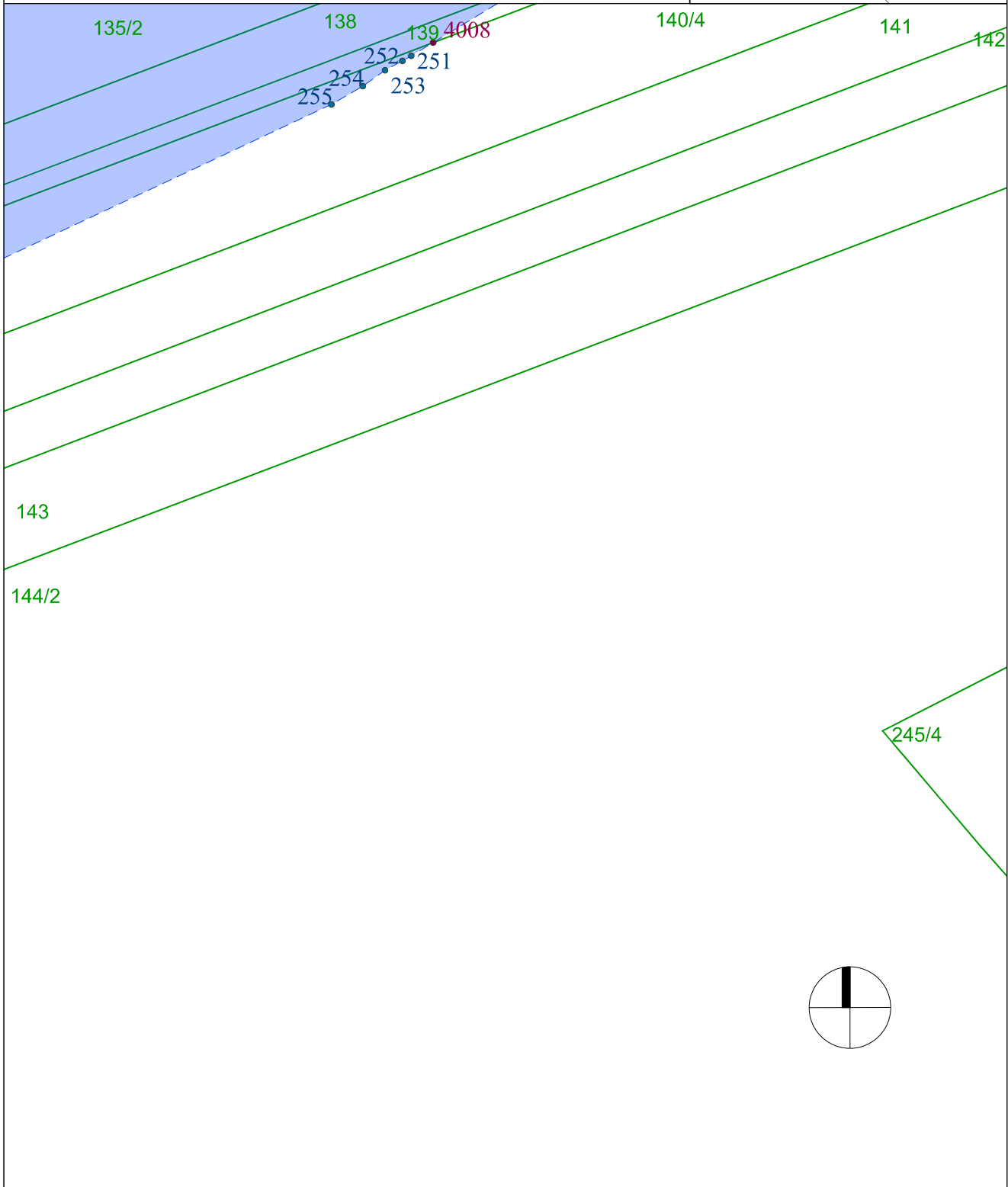



**Załącznik nr 1 DO ZARZĄDZENIA WOJEWODY ŁÓDZKIEGO**

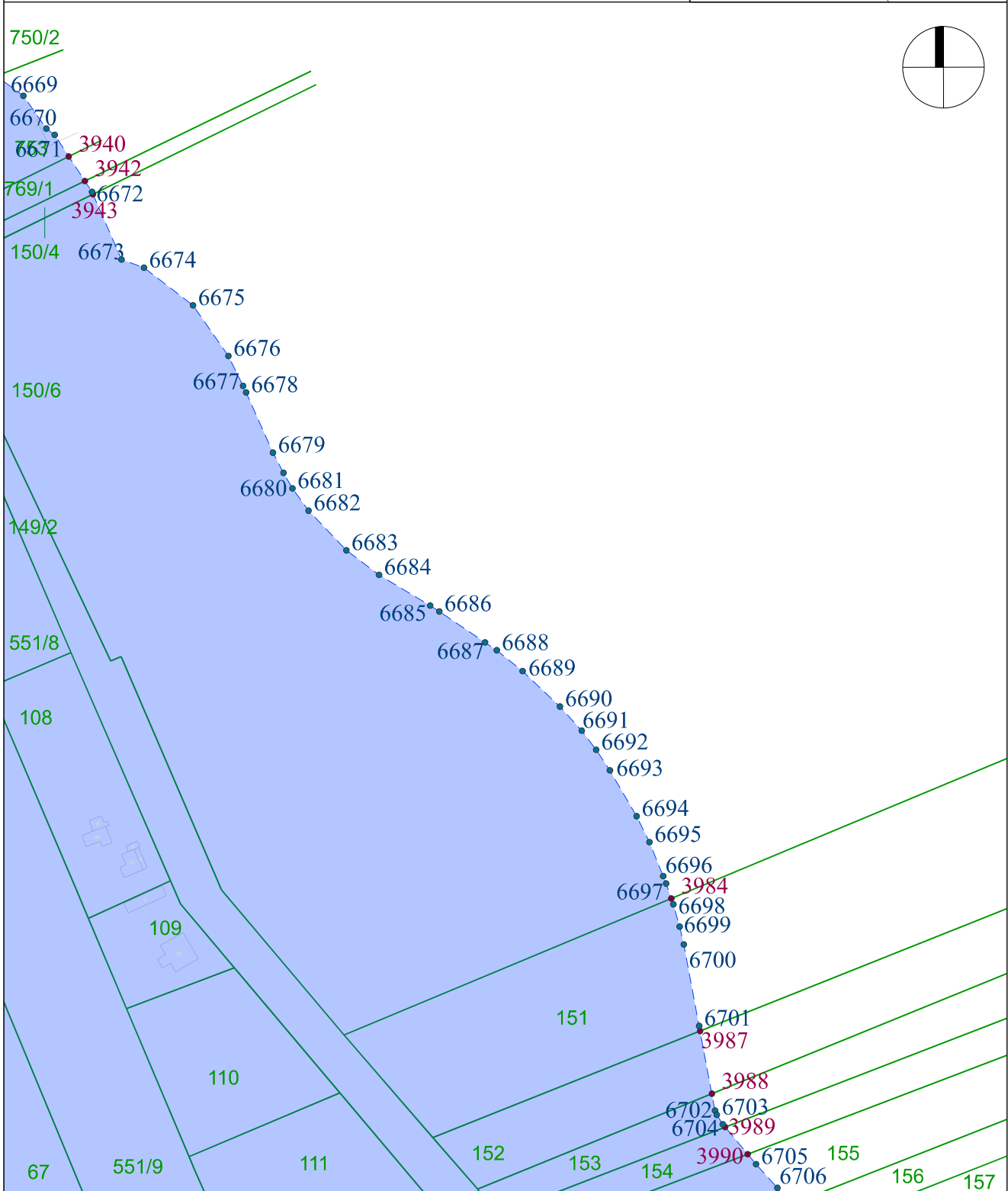
**NR 117/2024**

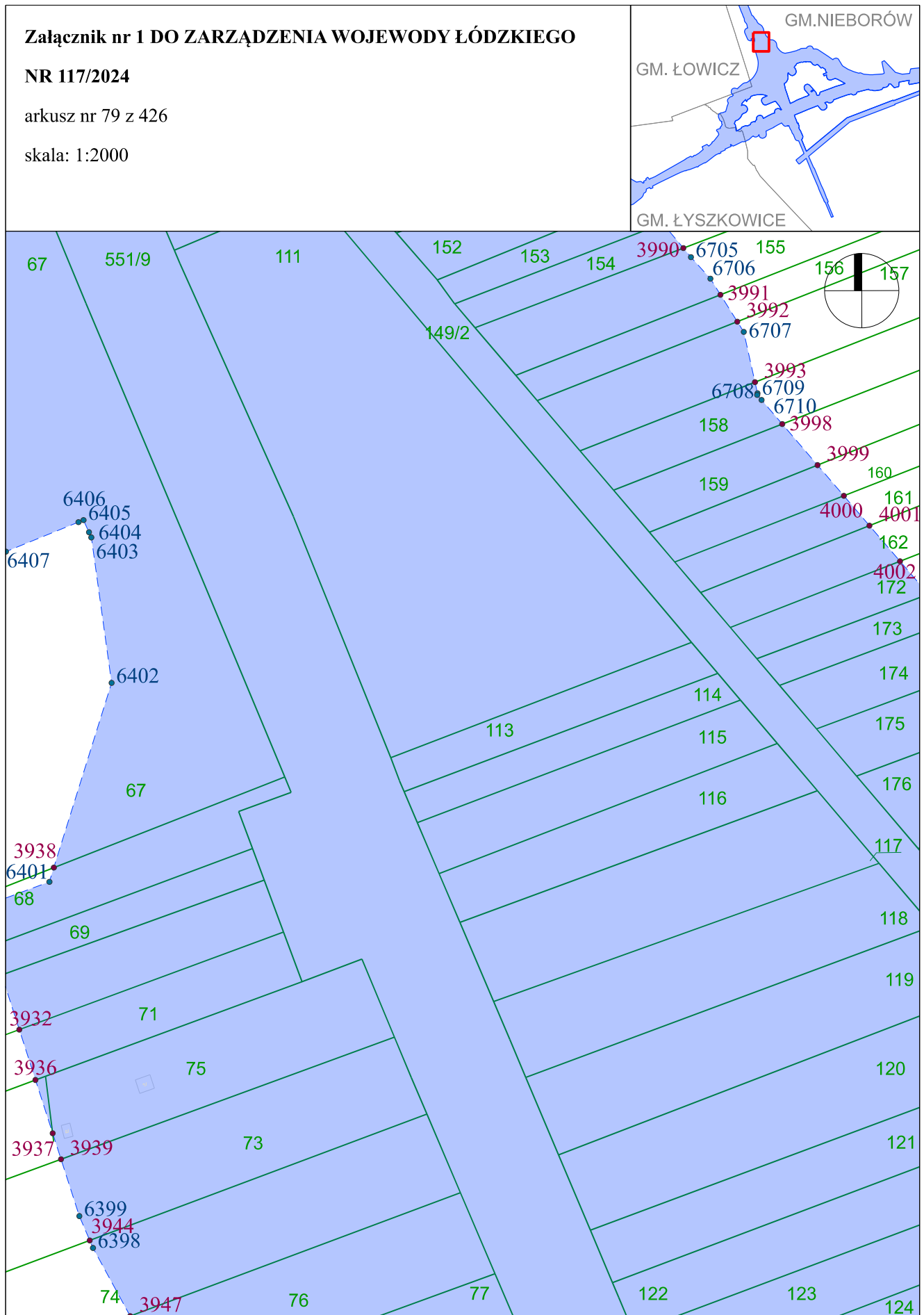
arkusz nr 77 z 426

skala: 1:2000



<p><b>Załącznik nr 1 DO ZARZĄDZENIA WOJEWODY ŁÓDZKIEGO</b></p> <p><b>NR 117/2024</b></p> <p>arkusz nr 78 z 426</p> <p>skala: 1:2000</p>	 <p>GM. NIEBORÓW</p> <p>GM. ŁOWICZ</p> <p>GM. ŁYSZKOWICE</p>
---	---



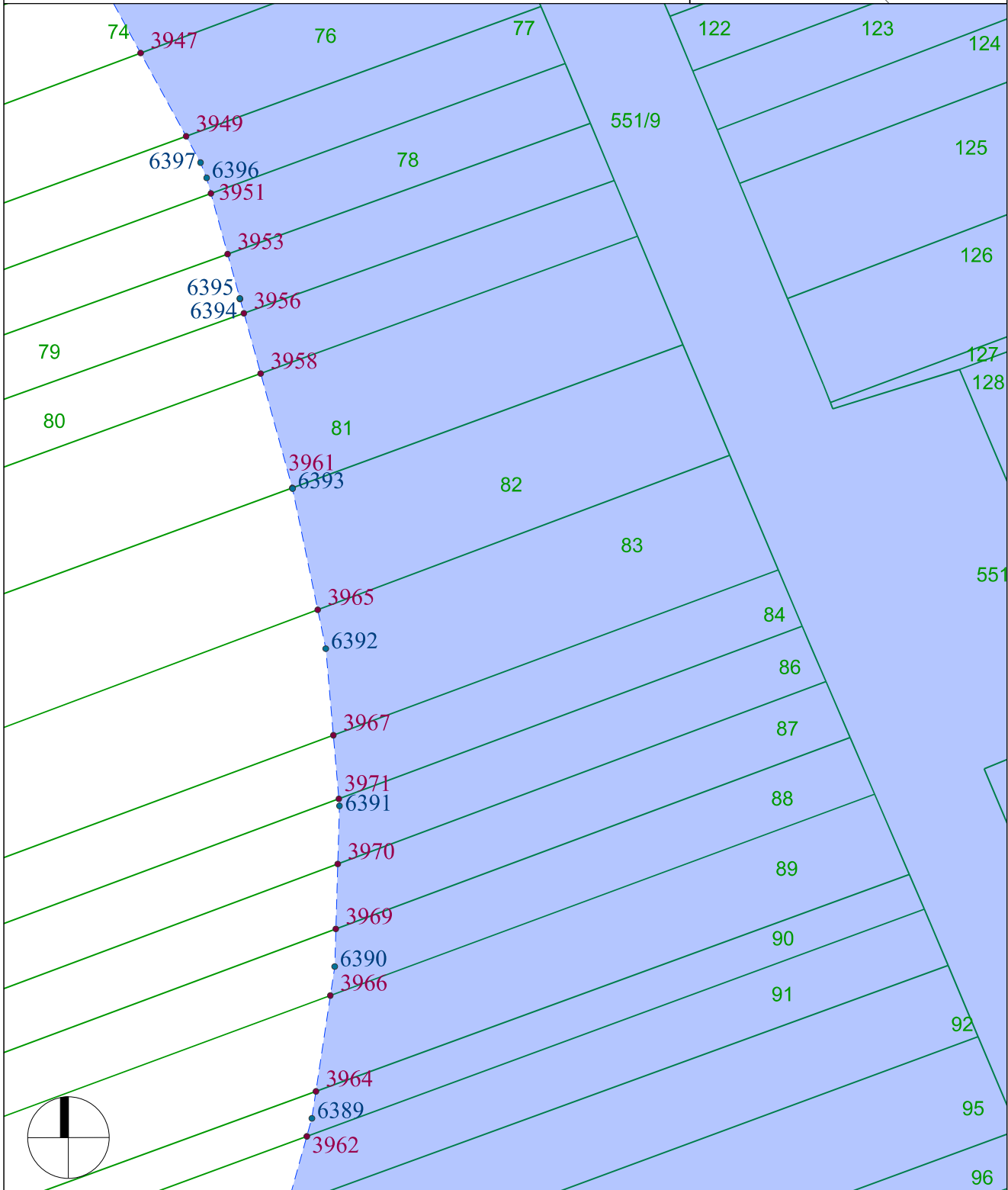
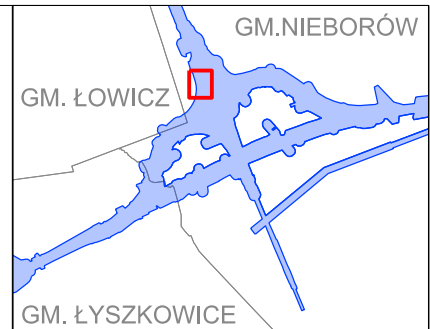


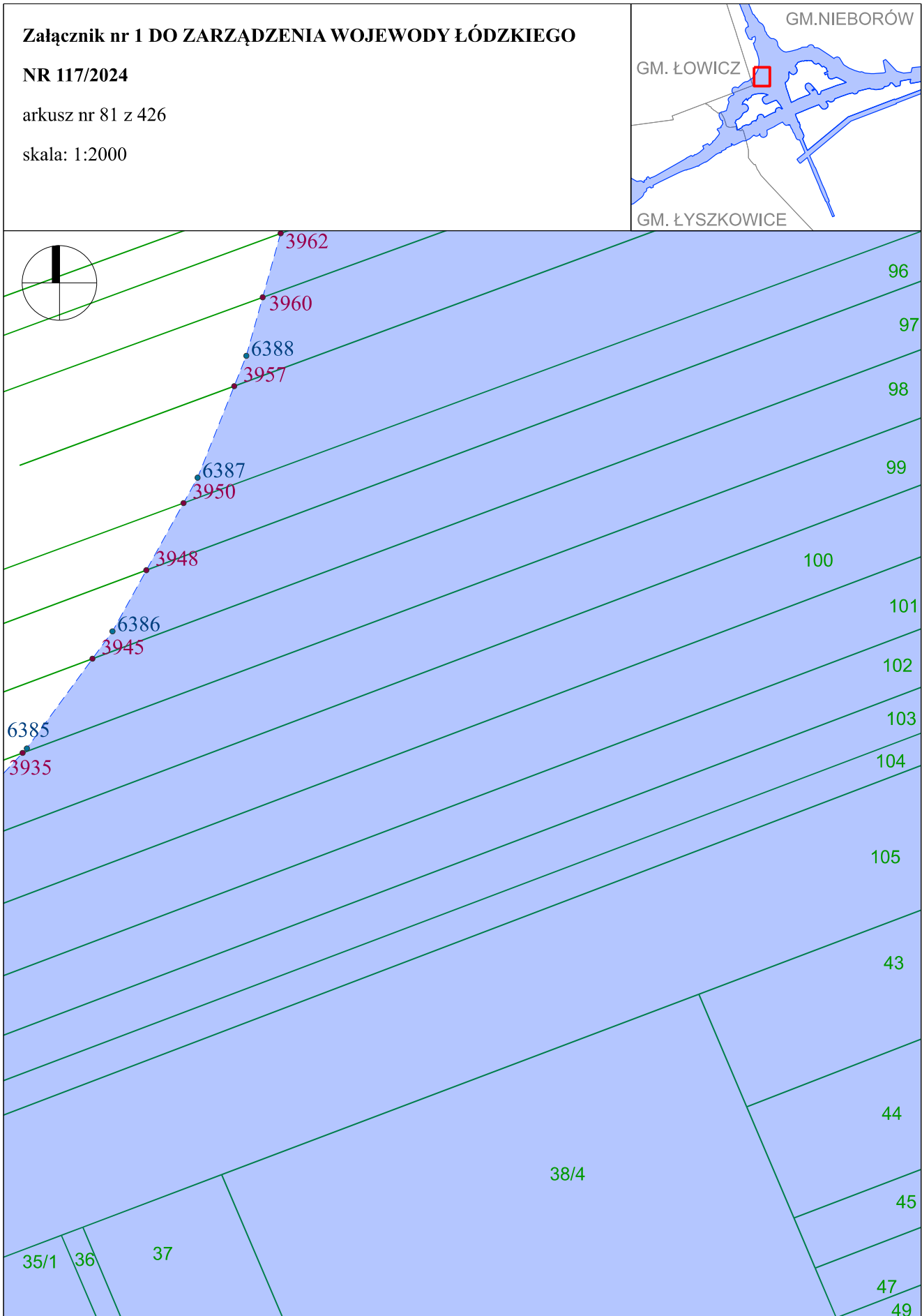
**Załącznik nr 1 DO ZARZĄDZENIA WOJEWODY ŁÓDZKIEGO**

**NR 117/2024**

arkusz nr 80 z 426

skala: 1:2000



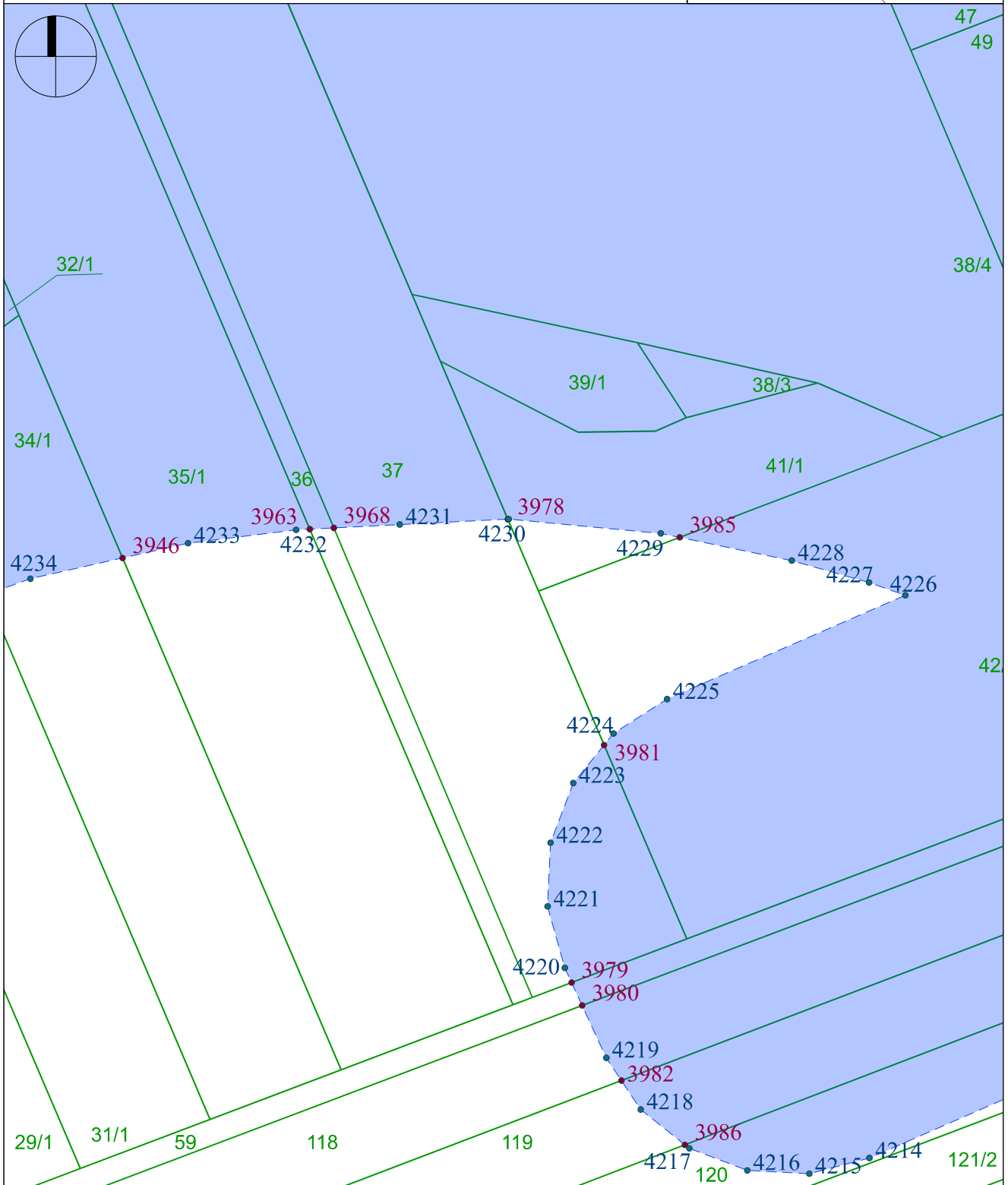


**Załącznik nr 1 DO ZARZĄDZENIA WOJEWODY ŁÓDZKIEGO**


**NR 117/2024**

arkusz nr 82 z 426

skala: 1:2000







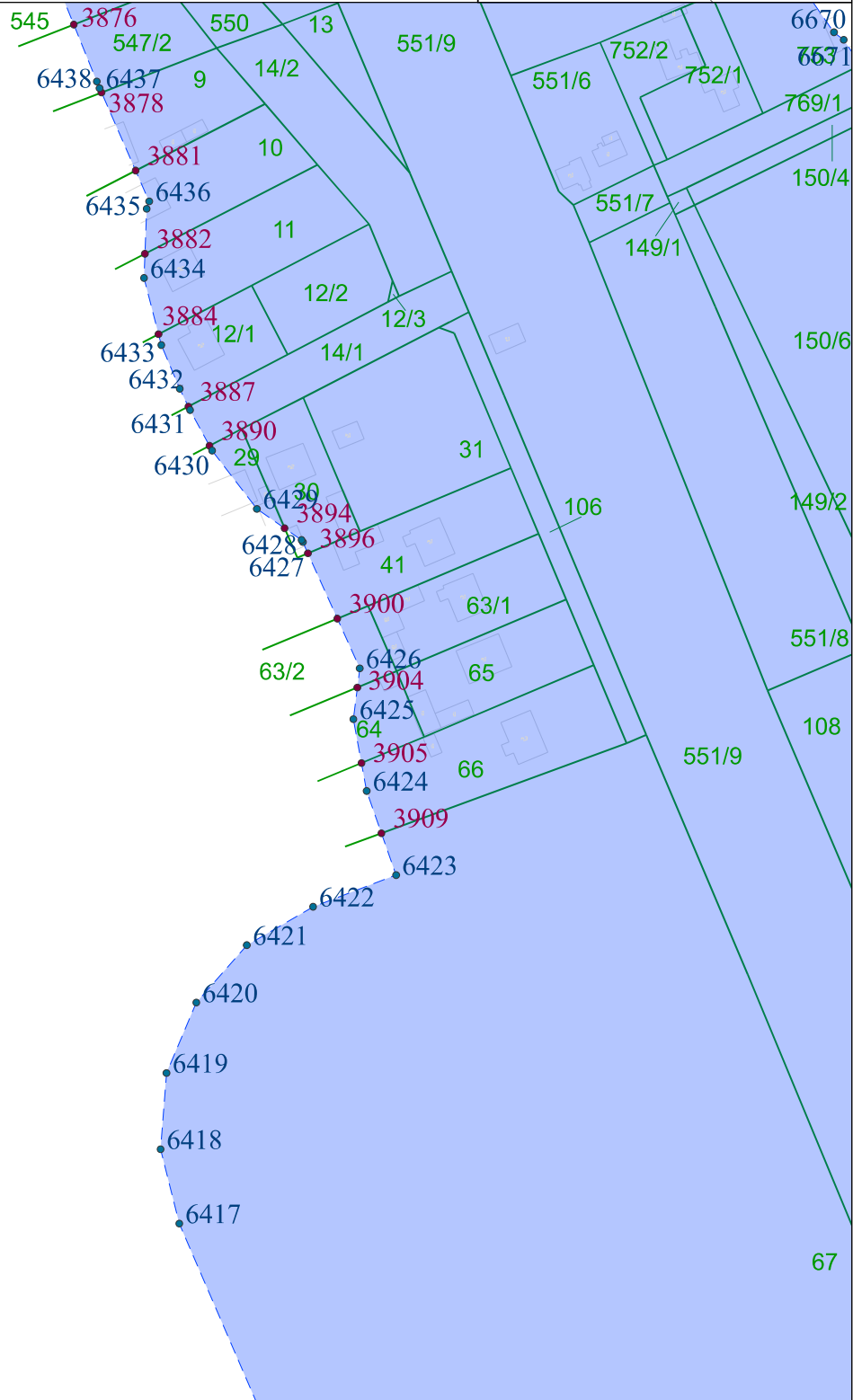
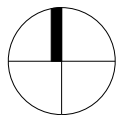
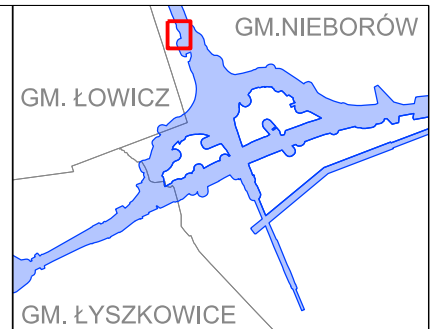


**Załącznik nr 1 DO ZARZĄDZENIA WOJEWODY ŁÓDZKIEGO**

**NR 117/2024**

arkusz nr 87 z 426

skala: 1:2000

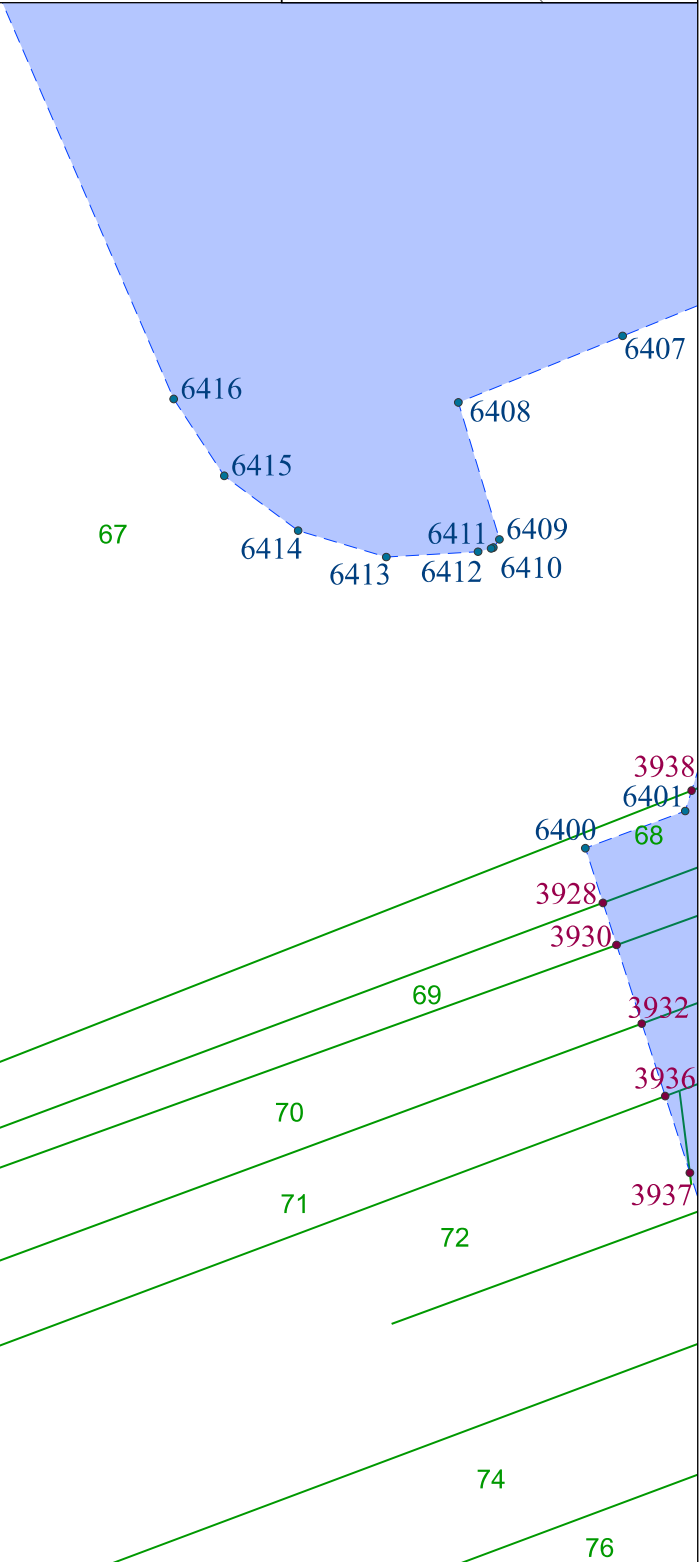
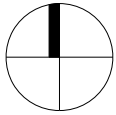


**Załącznik nr 1 DO ZARZĄDZENIA WOJEWODY ŁÓDZKIEGO**


**NR 117/2024**

arkusz nr 88 z 426

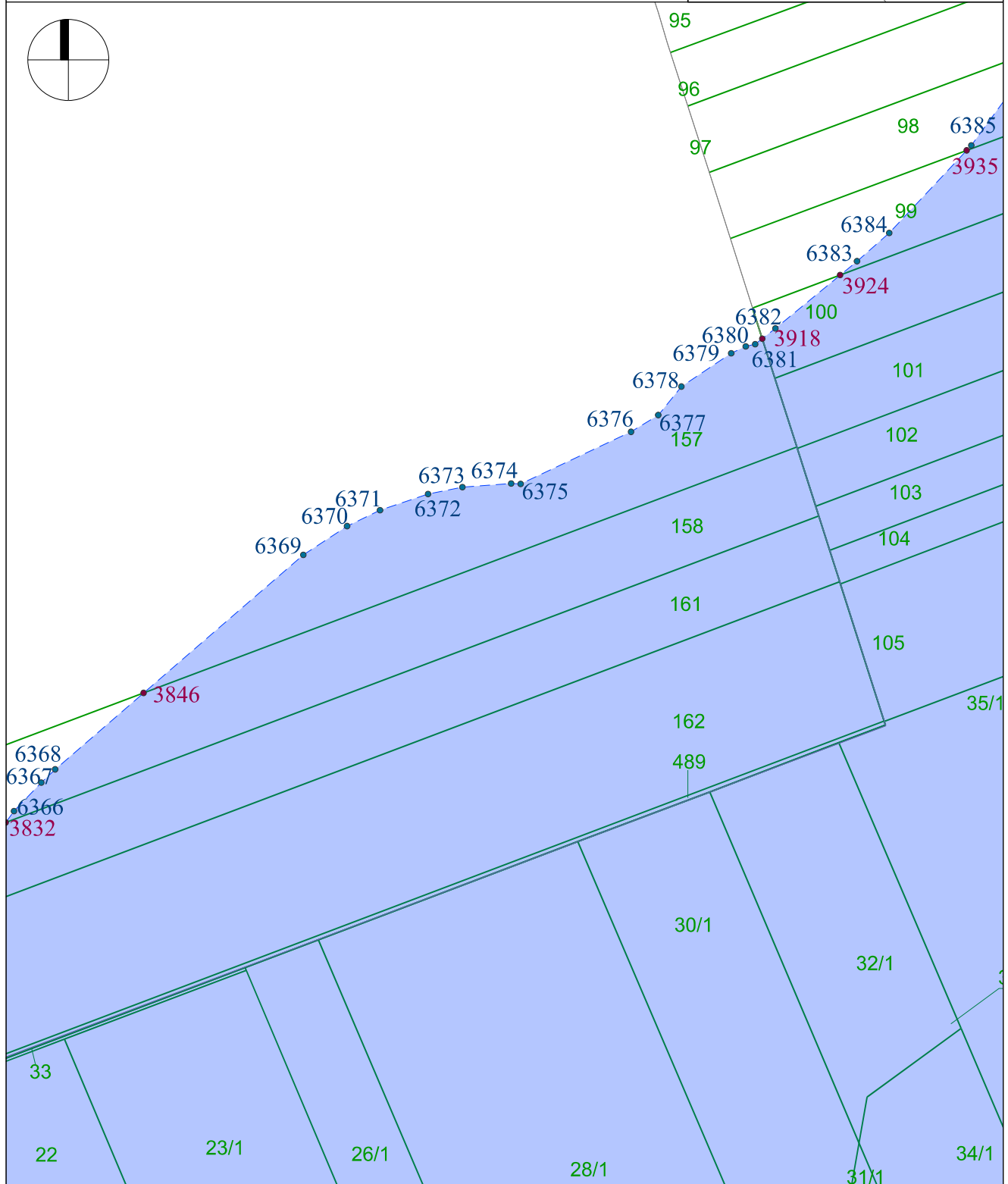
skala: 1:2000

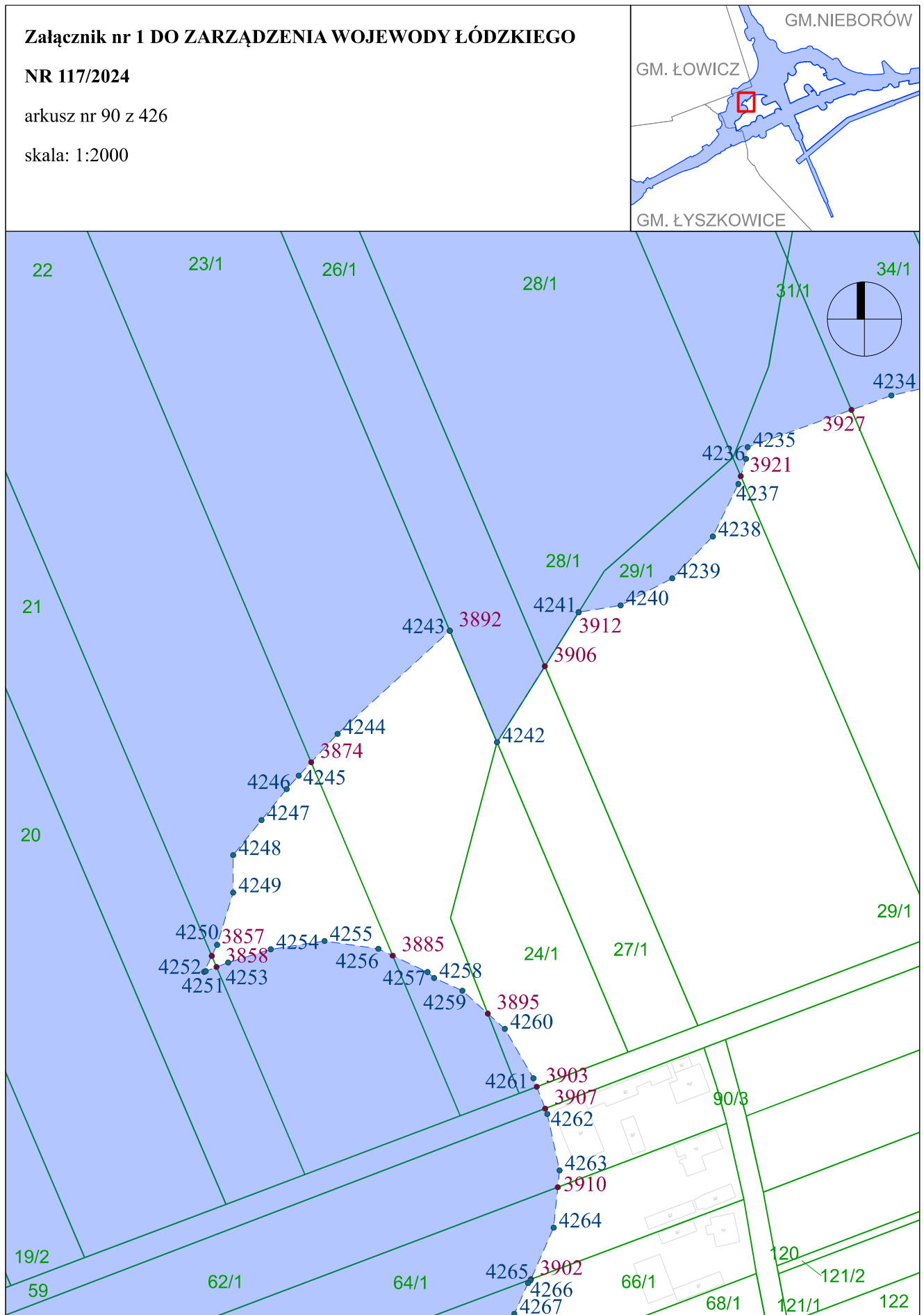


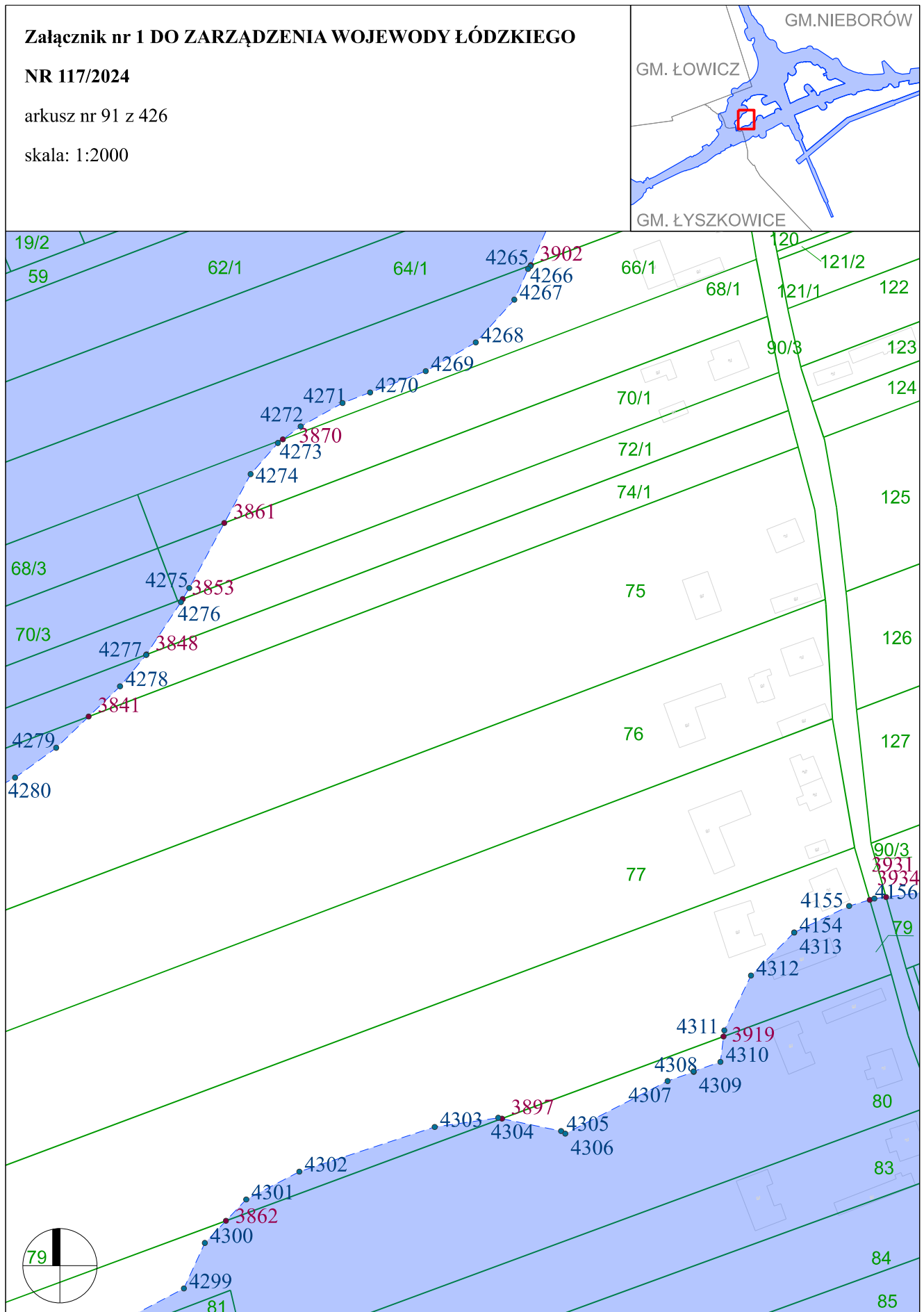
**Załącznik nr 1 DO ZARZĄDZENIA WOJEWODY ŁÓDZKIEGO**  
**NR 117/2024**  
arkusz nr 89 z 426  
skala: 1:2000

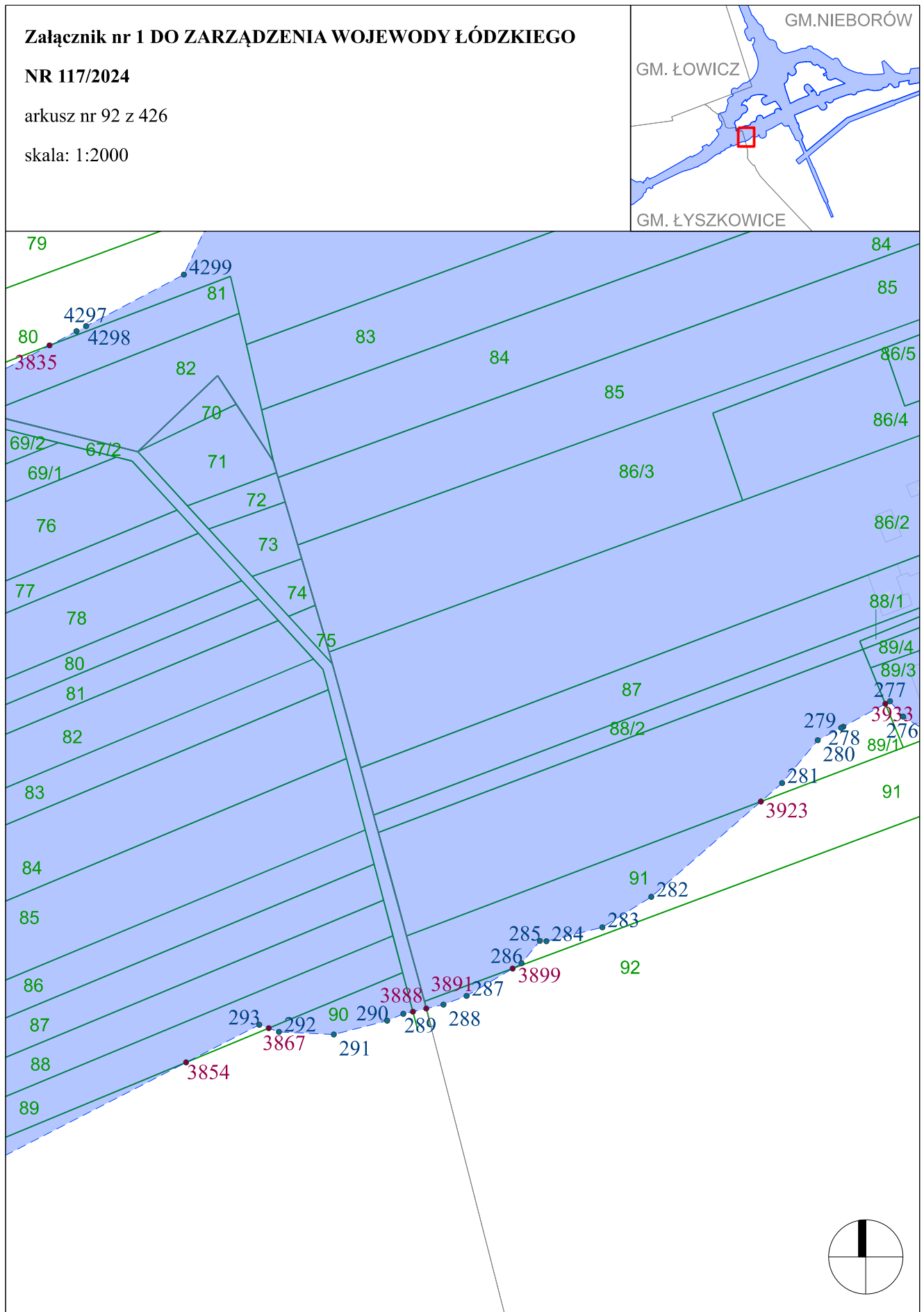


GM. NIEBORÓW  
GM. ŁOWICZ  
GM. ŁYSZKOWICE



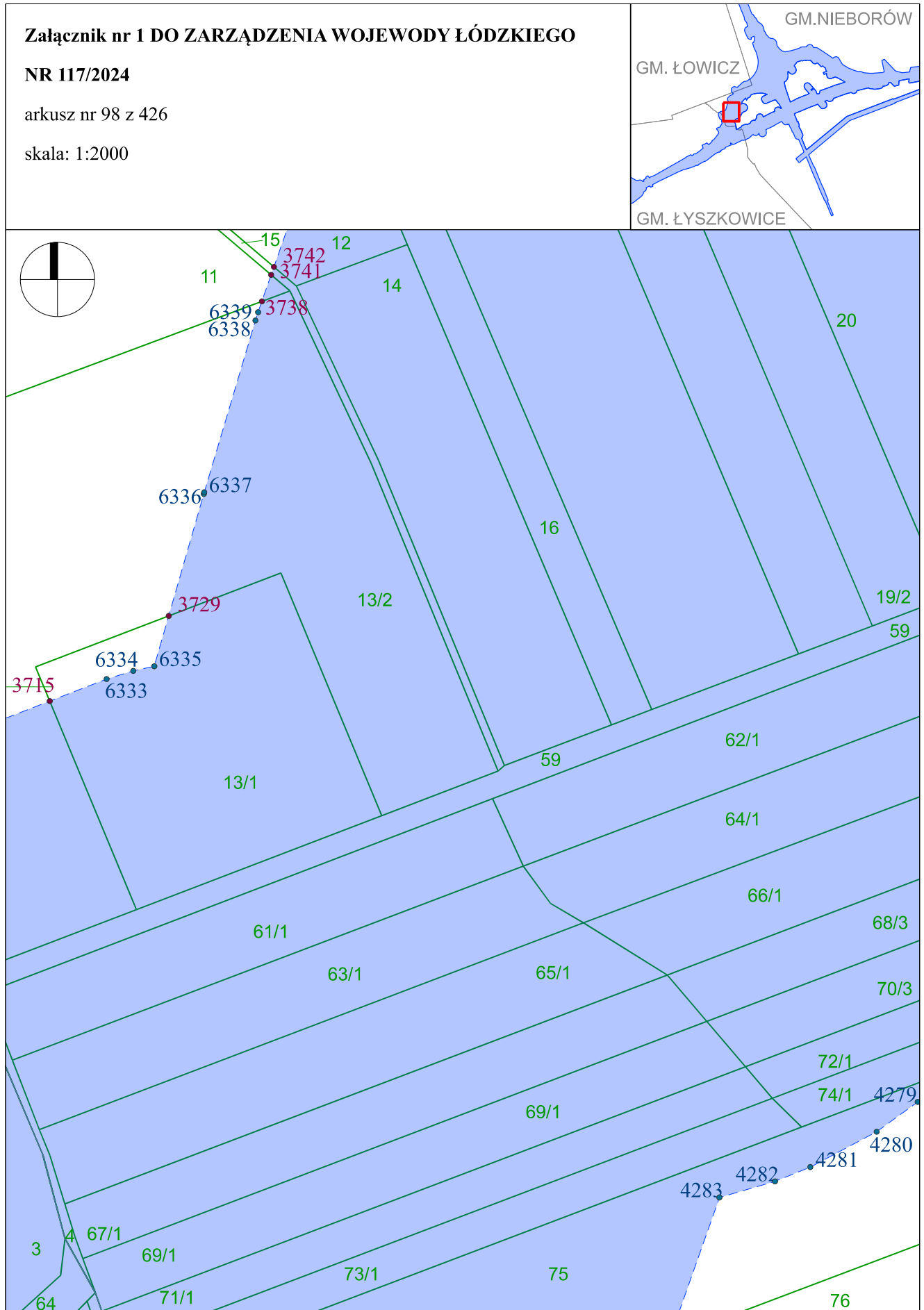


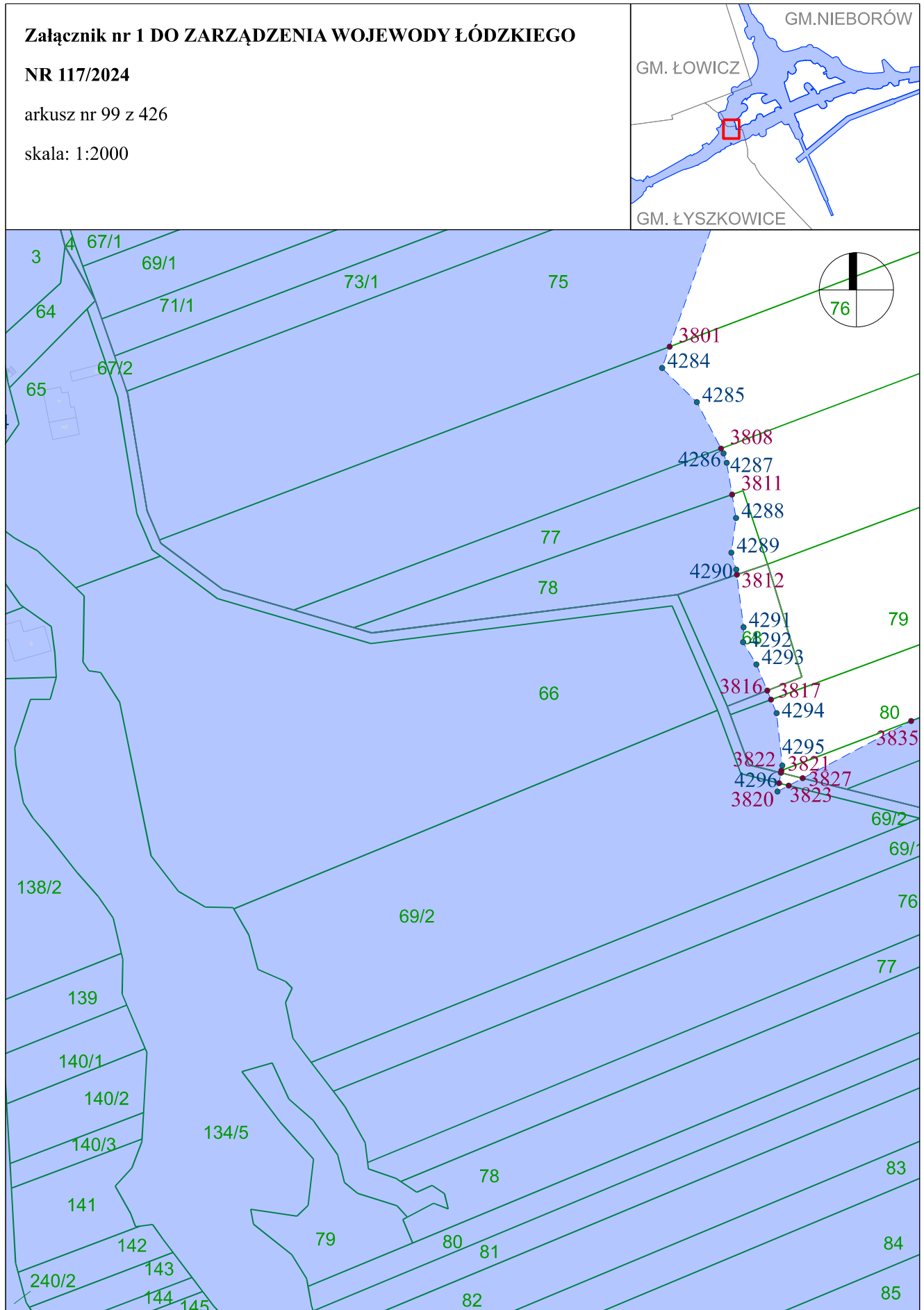










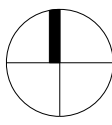
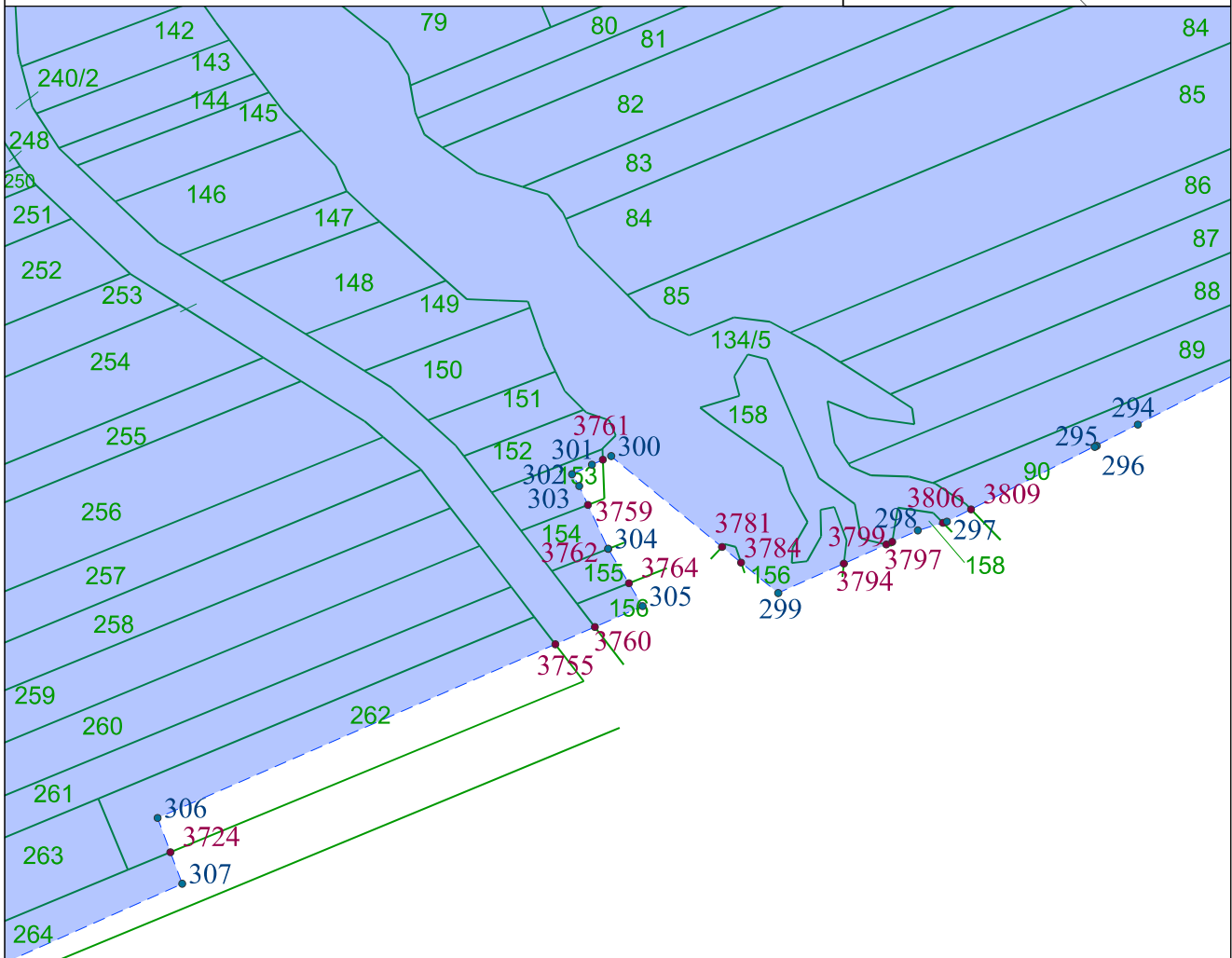


**Załącznik nr 1 DO ZARZĄDZENIA WOJEWODY ŁÓDZKIEGO**

**NR 117/2024**

arkusz nr 100 z 426

skala: 1:2000

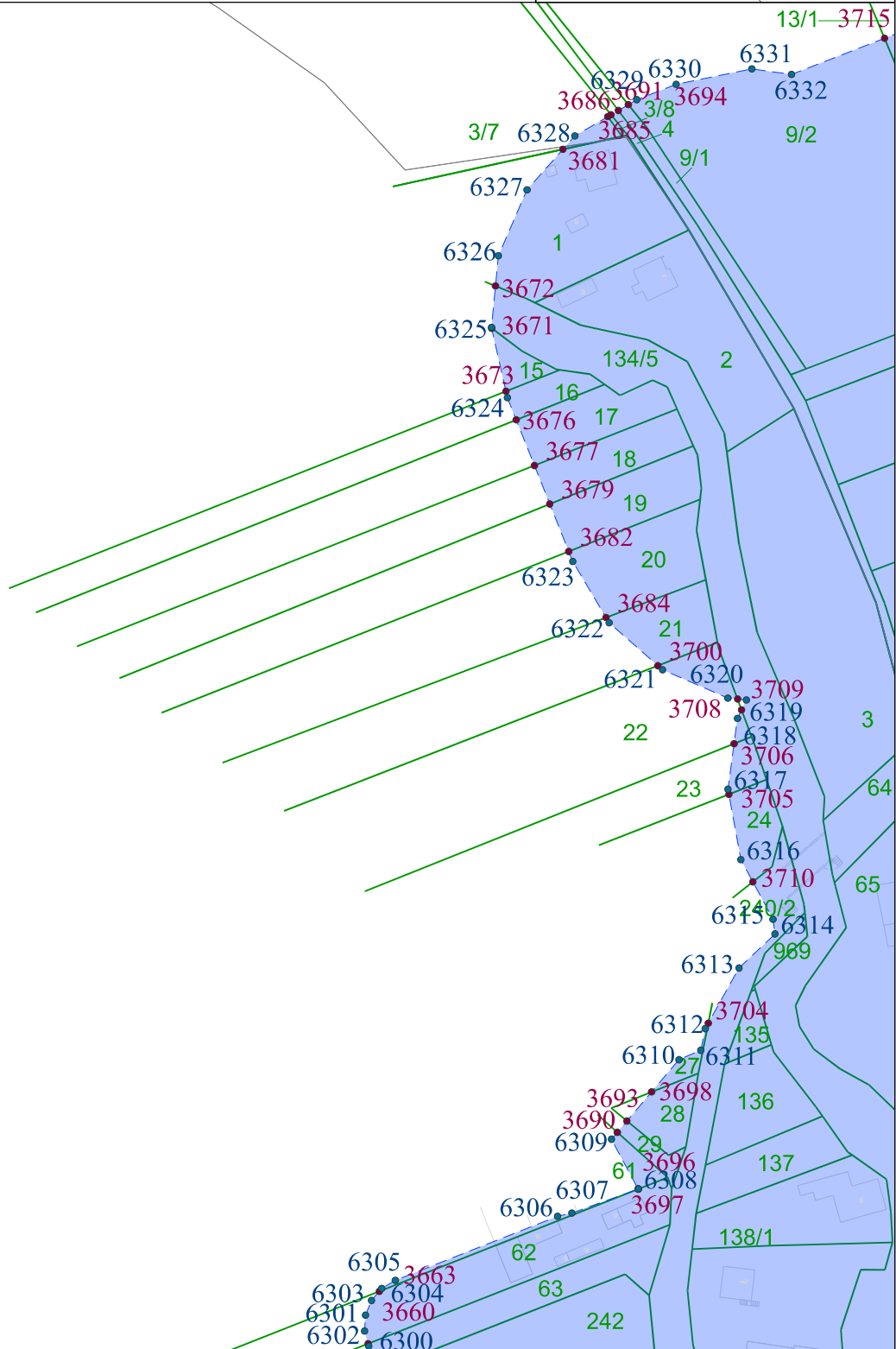
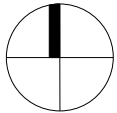


**Załącznik nr 1 DO ZARZĄDZENIA WOJEWODY ŁÓDZKIEGO**

**NR 117/2024**

arkusz nr 104 z 426

skala: 1:2000



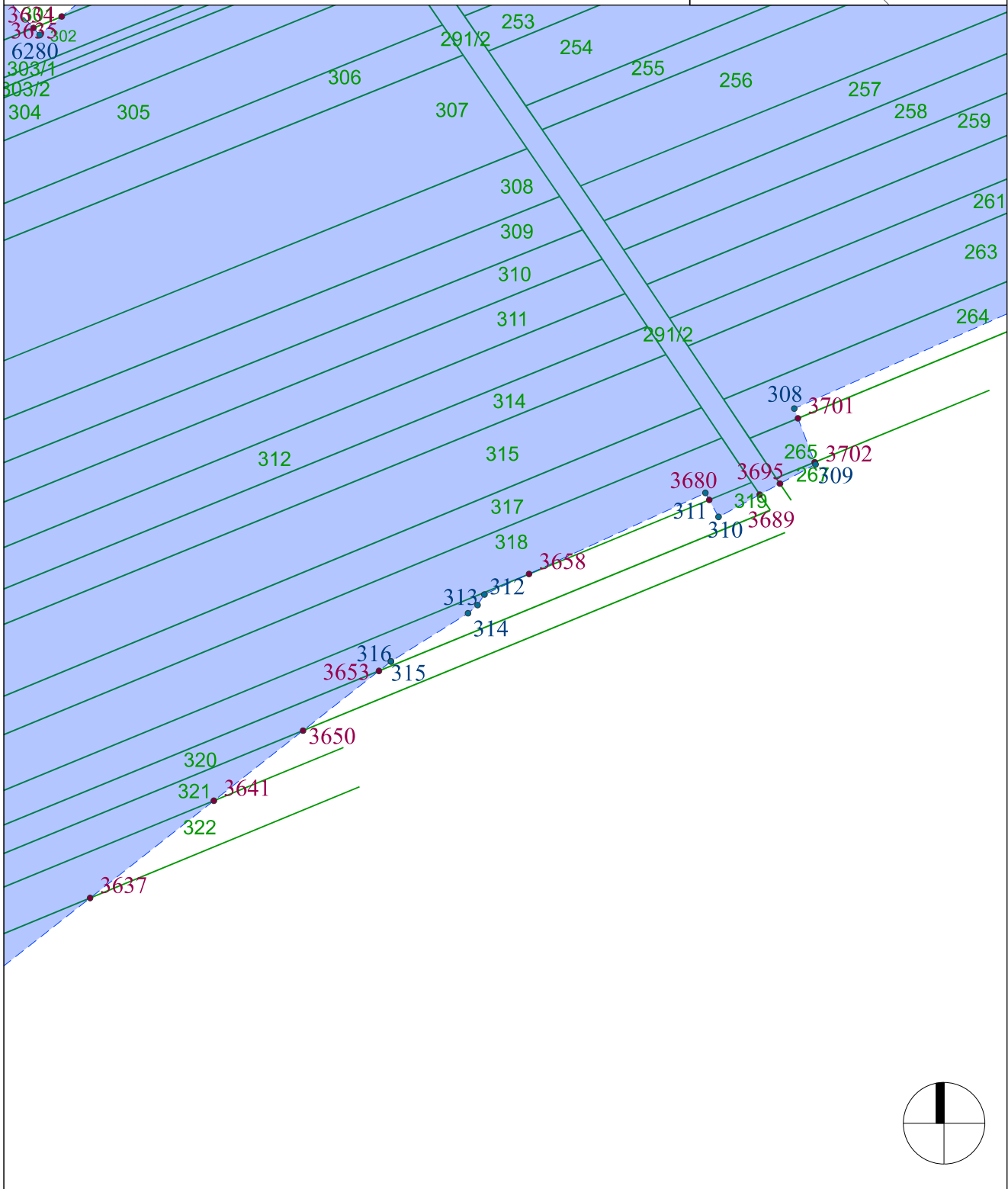


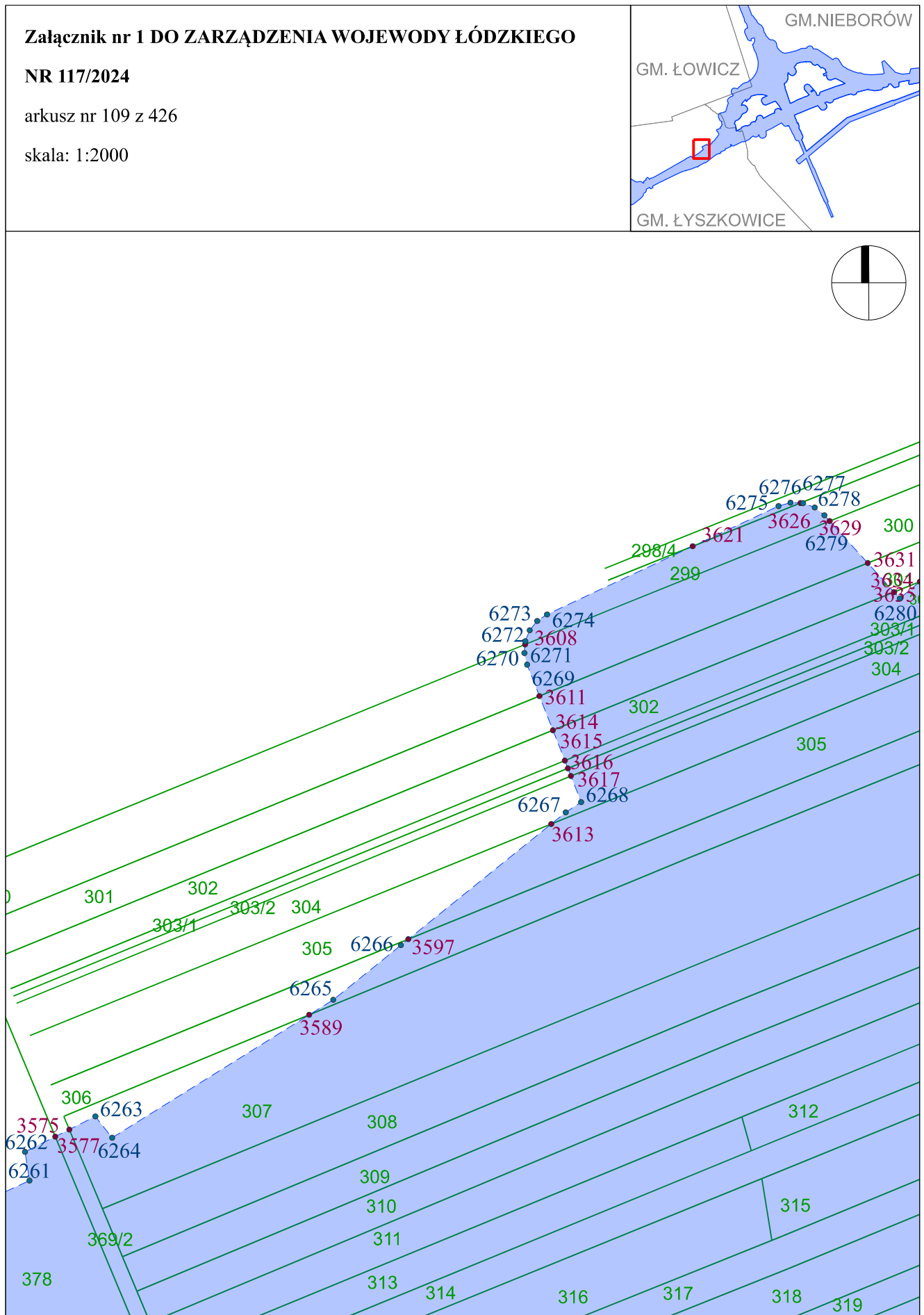
**Załącznik nr 1 DO ZARZĄDZENIA WOJEWODY ŁÓDZKIEGO**

**NR 117/2024**

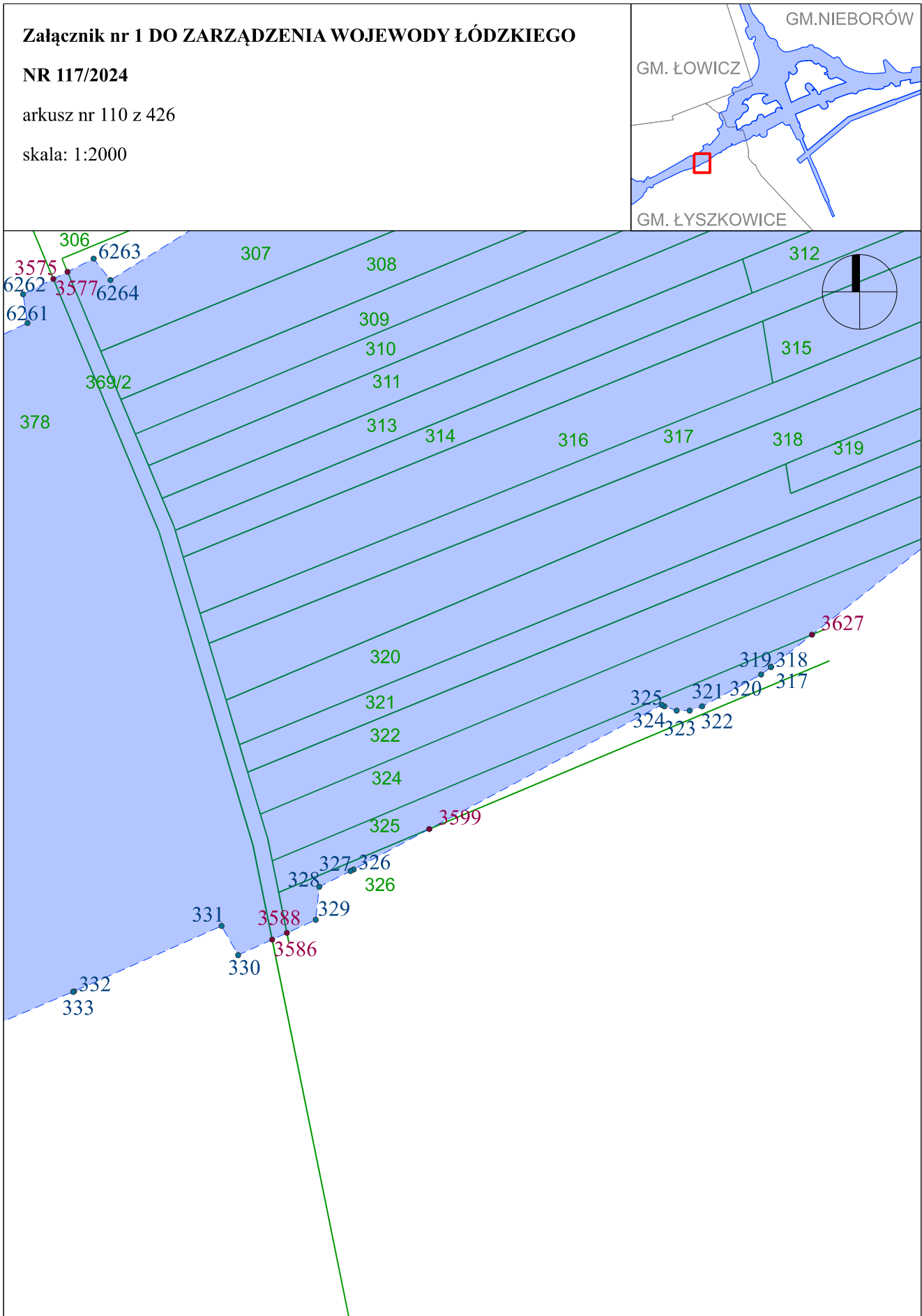
arkusz nr 106 z 426

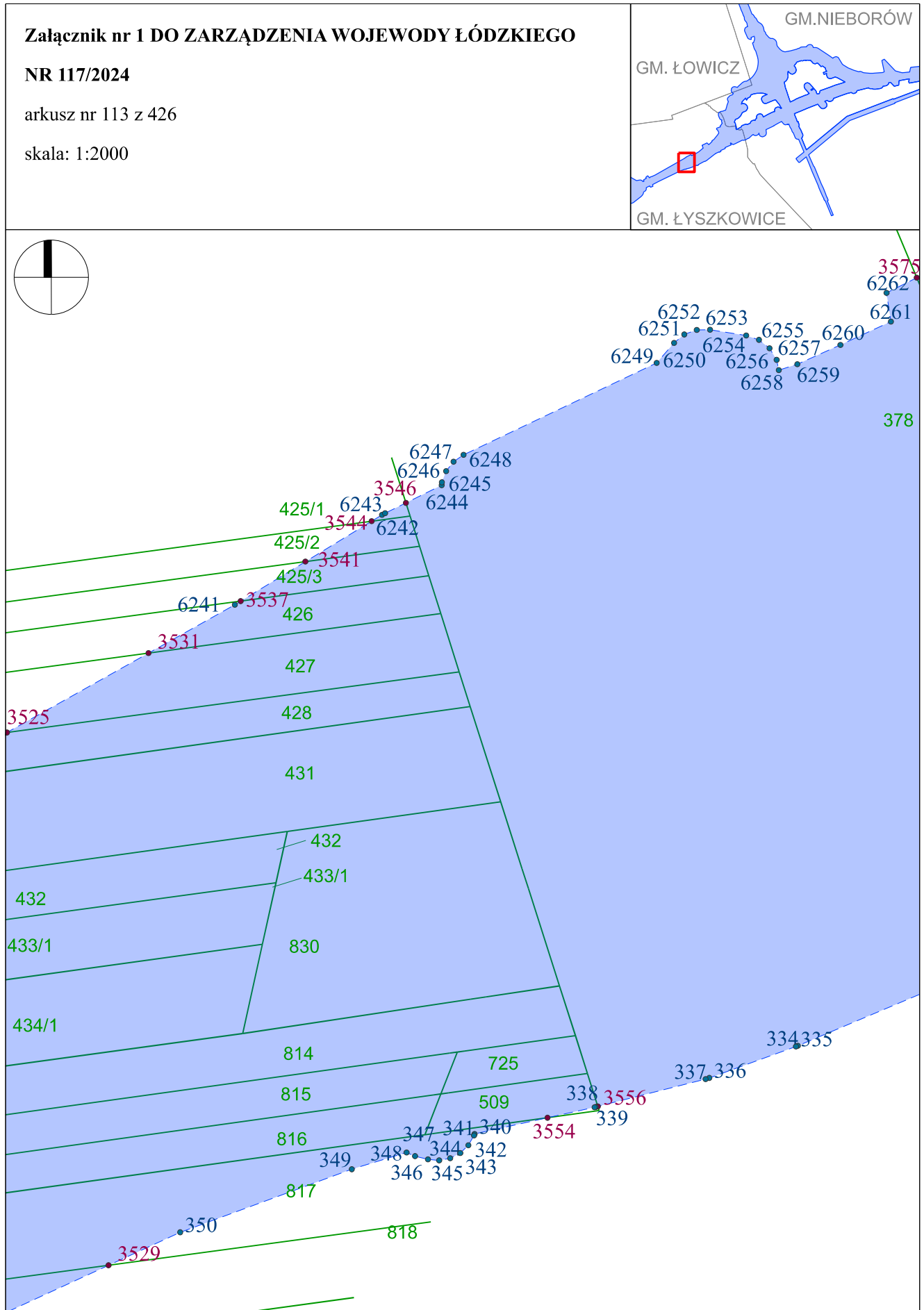
skala: 1:2000

















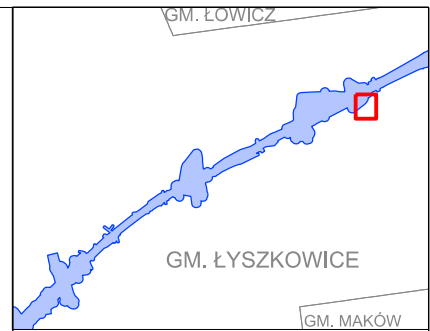


**Załącznik nr 1 DO ZARZĄDZENIA WOJEWODY ŁÓDZKIEGO**

**NR 117/2024**

arkusz nr 123 z 426

skala: 1:2000

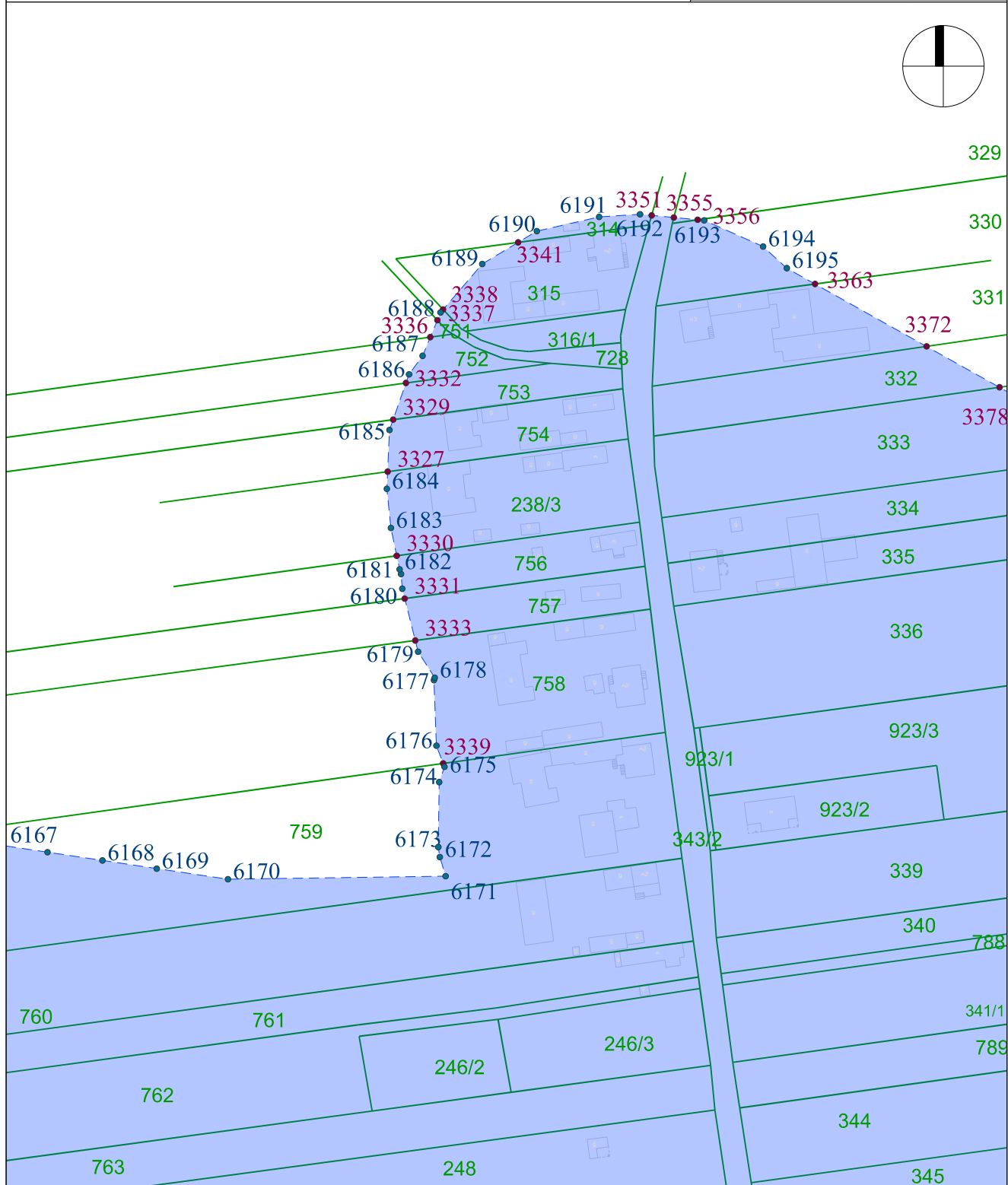
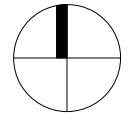


**Załącznik nr 1 DO ZARZĄDZENIA WOJEWODY ŁÓDZKIEGO**

**NR 117/2024**

arkusz nr 126 z 426

skala: 1:2000





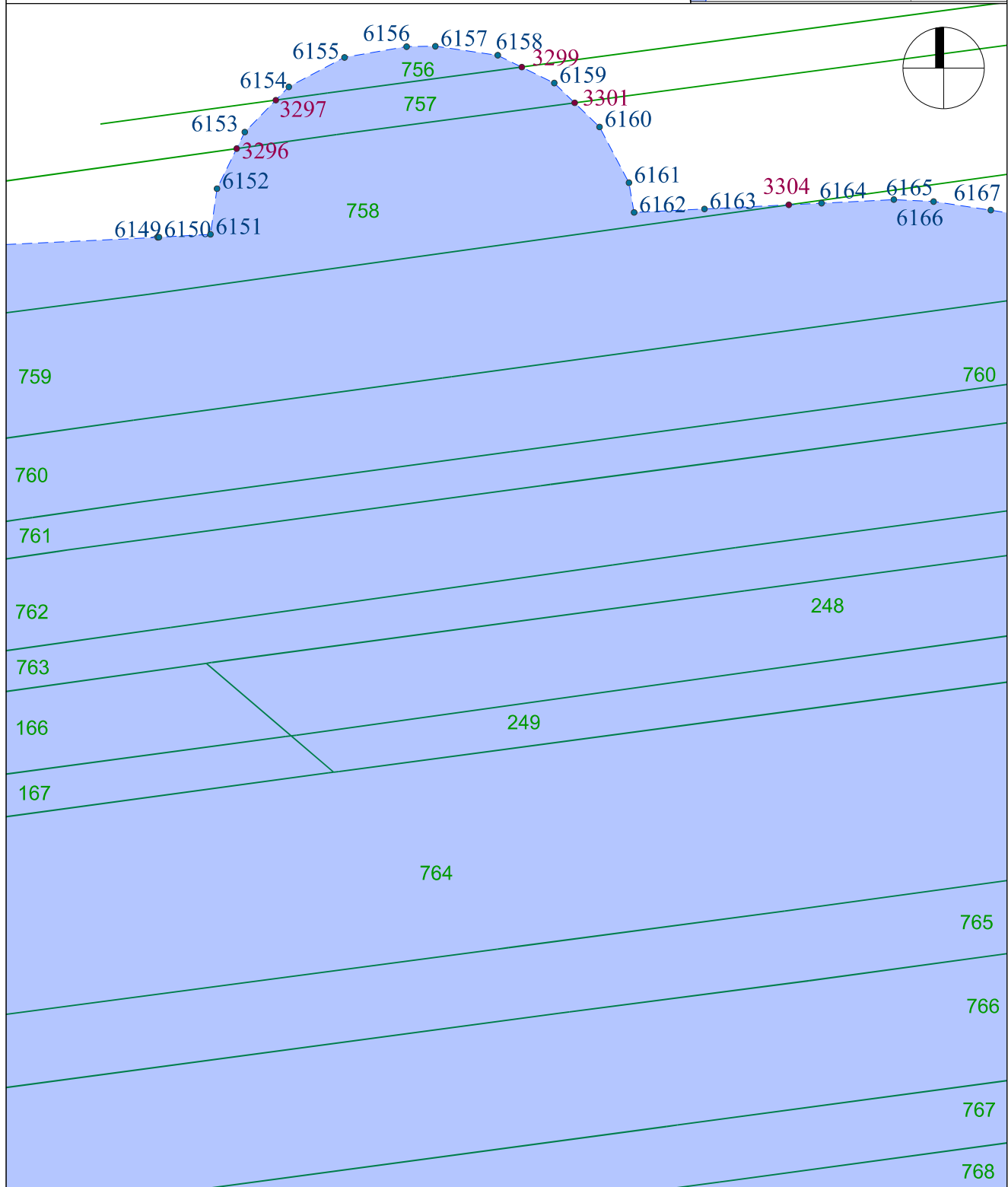
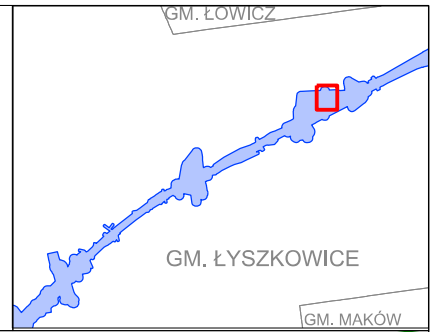


**Załącznik nr 1 DO ZARZĄDZENIA WOJEWODY ŁÓDZKIEGO**

**NR 117/2024**

arkusz nr 128 z 426

skala: 1:2000


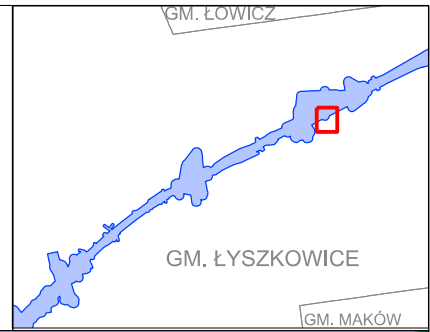


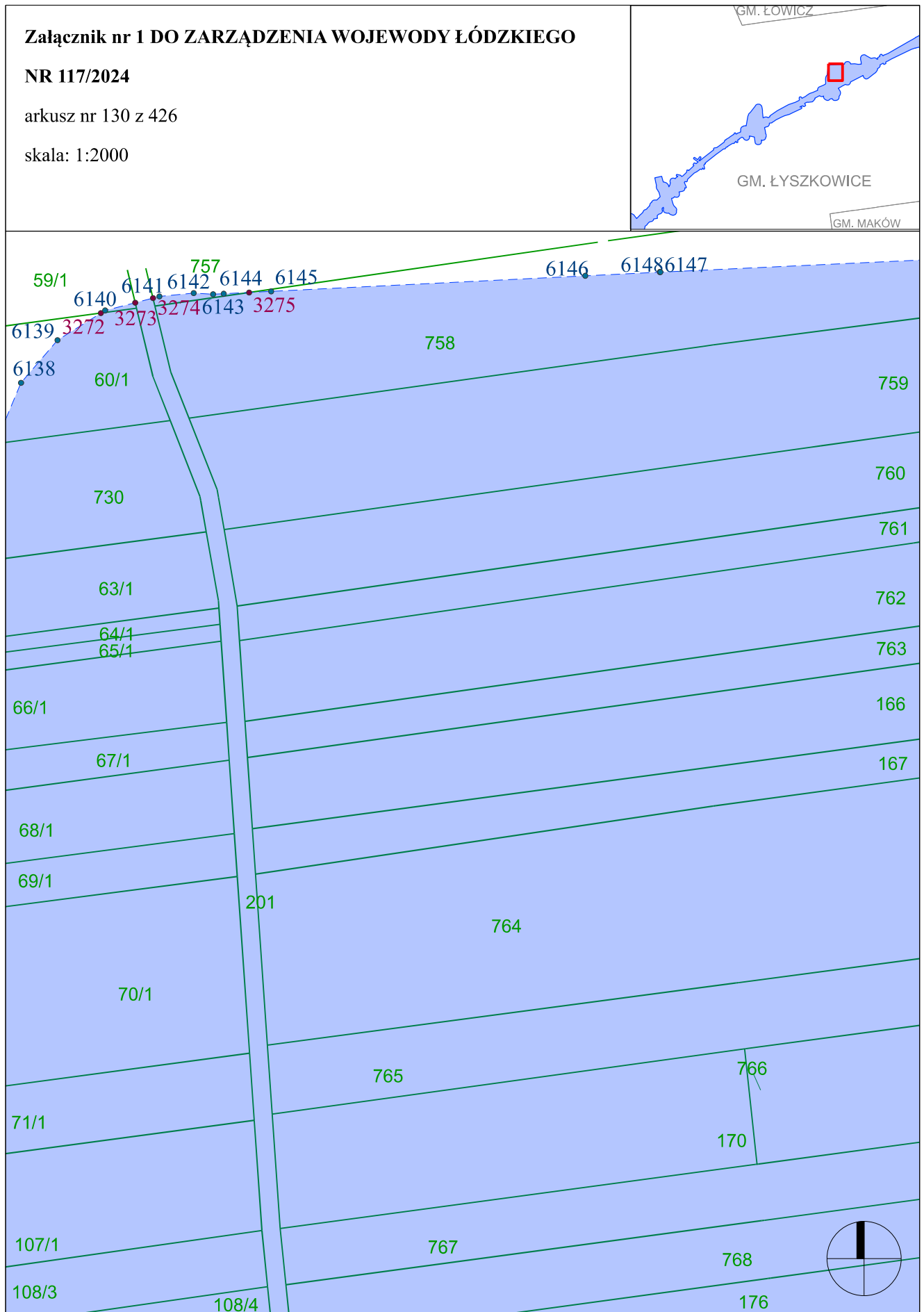
**Załącznik nr 1 DO ZARZĄDZENIA WOJEWODY ŁÓDZKIEGO**

**NR 117/2024**

arkusz nr 129 z 426

skala: 1:2000



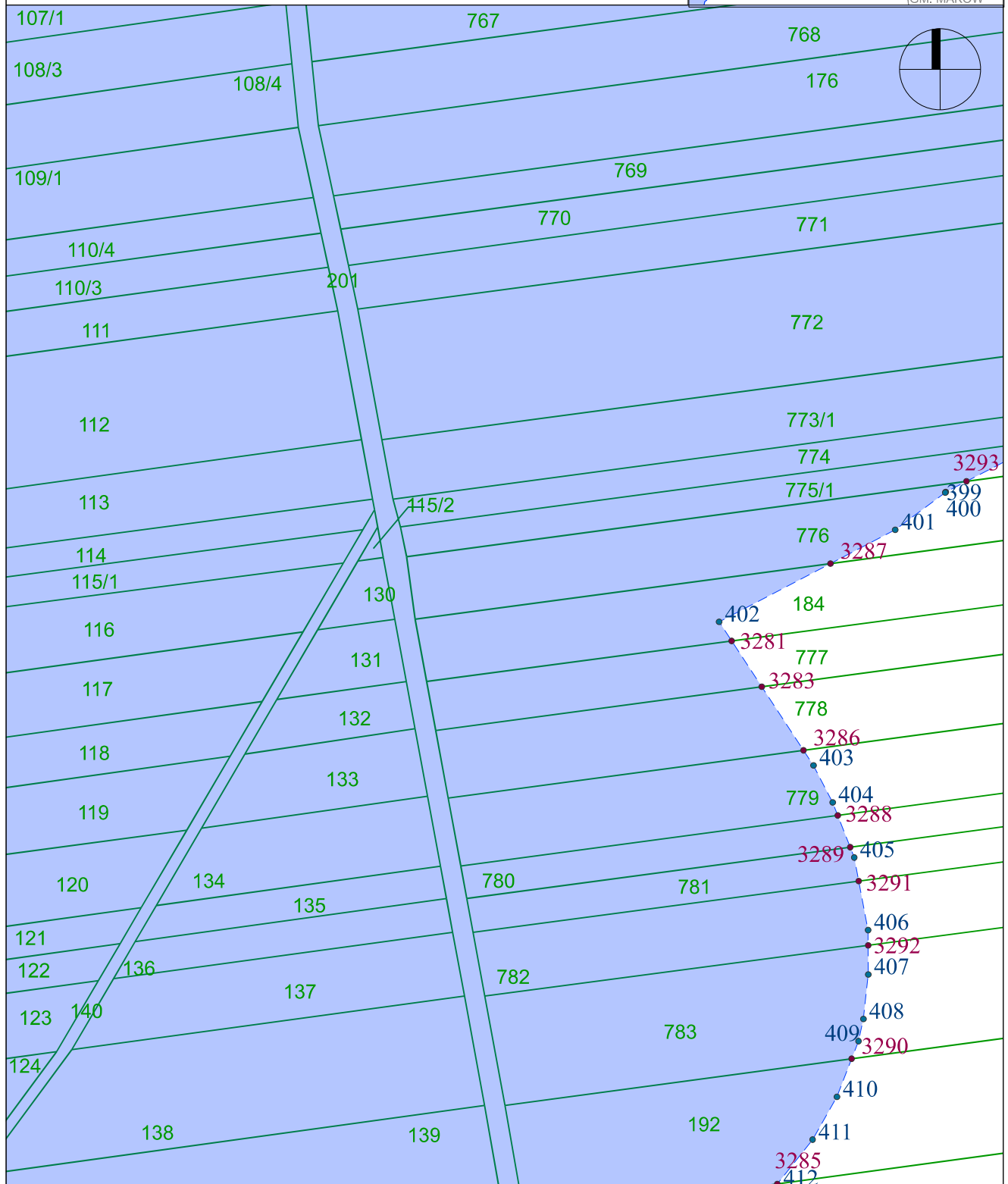
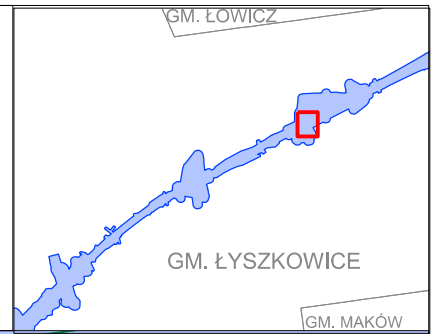


**Załącznik nr 1 DO ZARZĄDZENIA WOJEWODY ŁÓDZKIEGO**

**NR 117/2024**

arkusz nr 131 z 426

skala: 1:2000

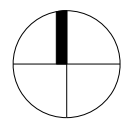
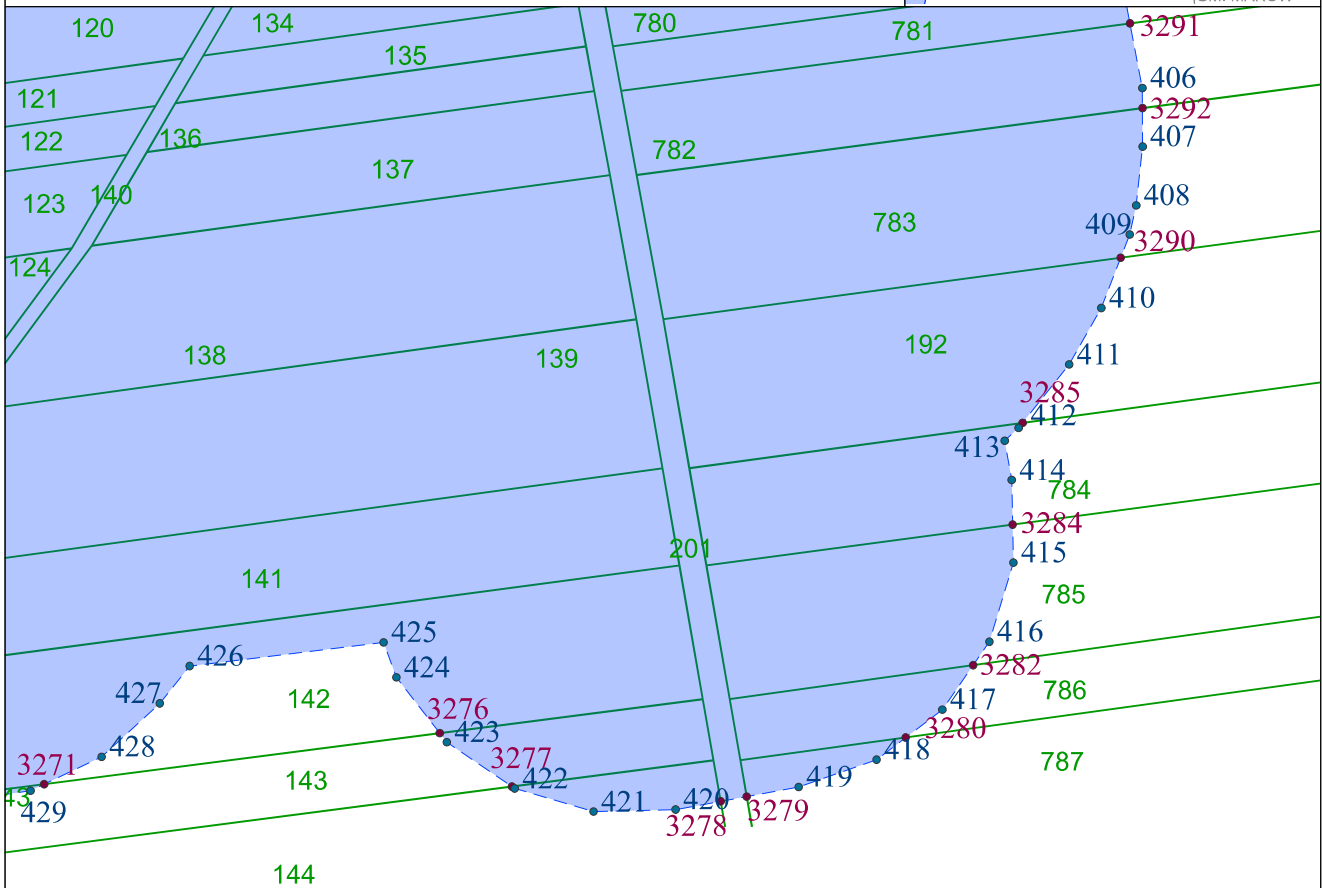


**Załącznik nr 1 DO ZARZĄDZENIA WOJEWODY ŁÓDZKIEGO**

**NR 117/2024**

arkusz nr 132 z 426

skala: 1:2000

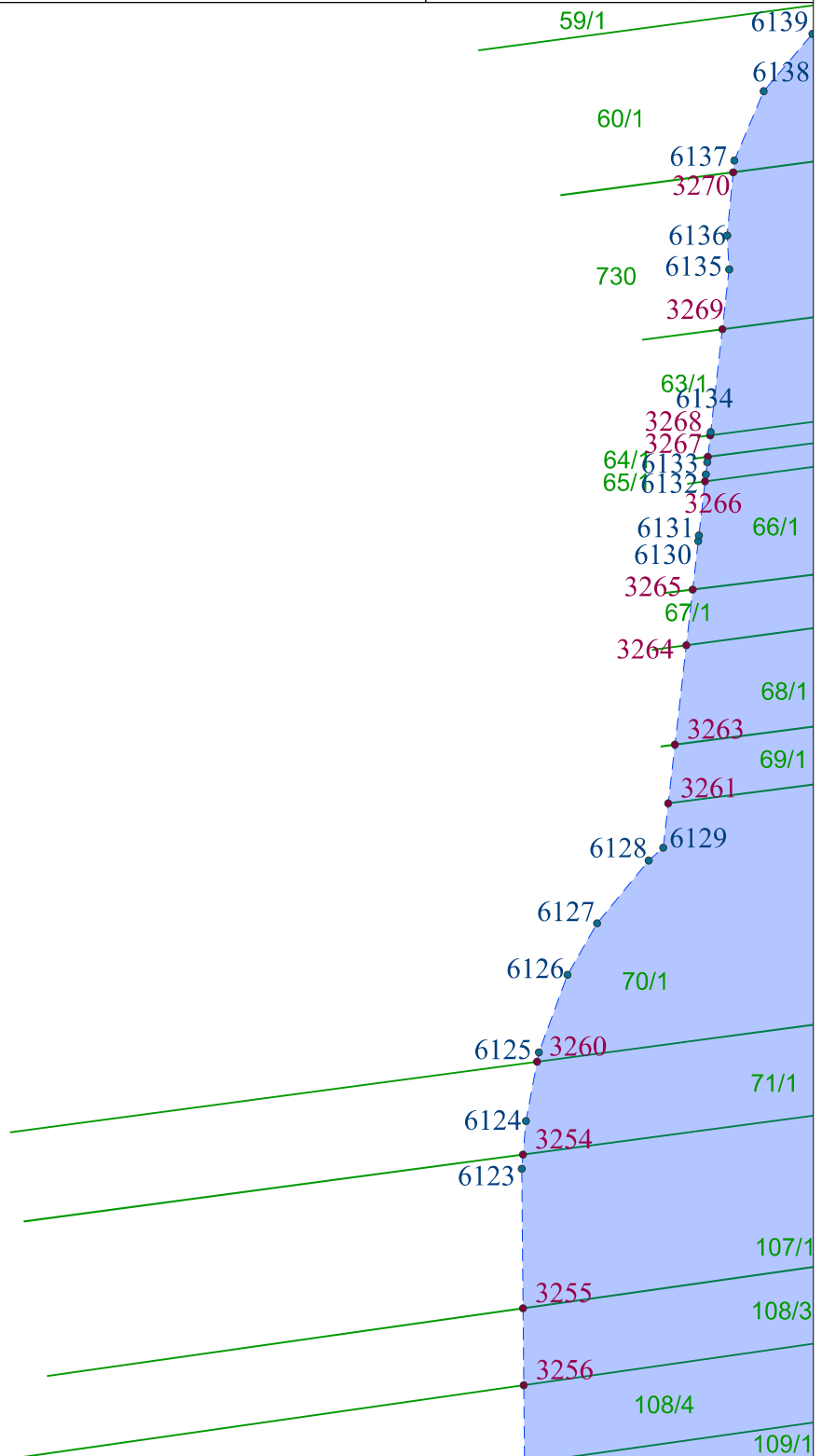
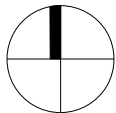



**Załącznik nr 1 DO ZARZĄDZENIA WOJEWODY ŁÓDZKIEGO**

**NR 117/2024**

arkusz nr 133 z 426

skala: 1:2000



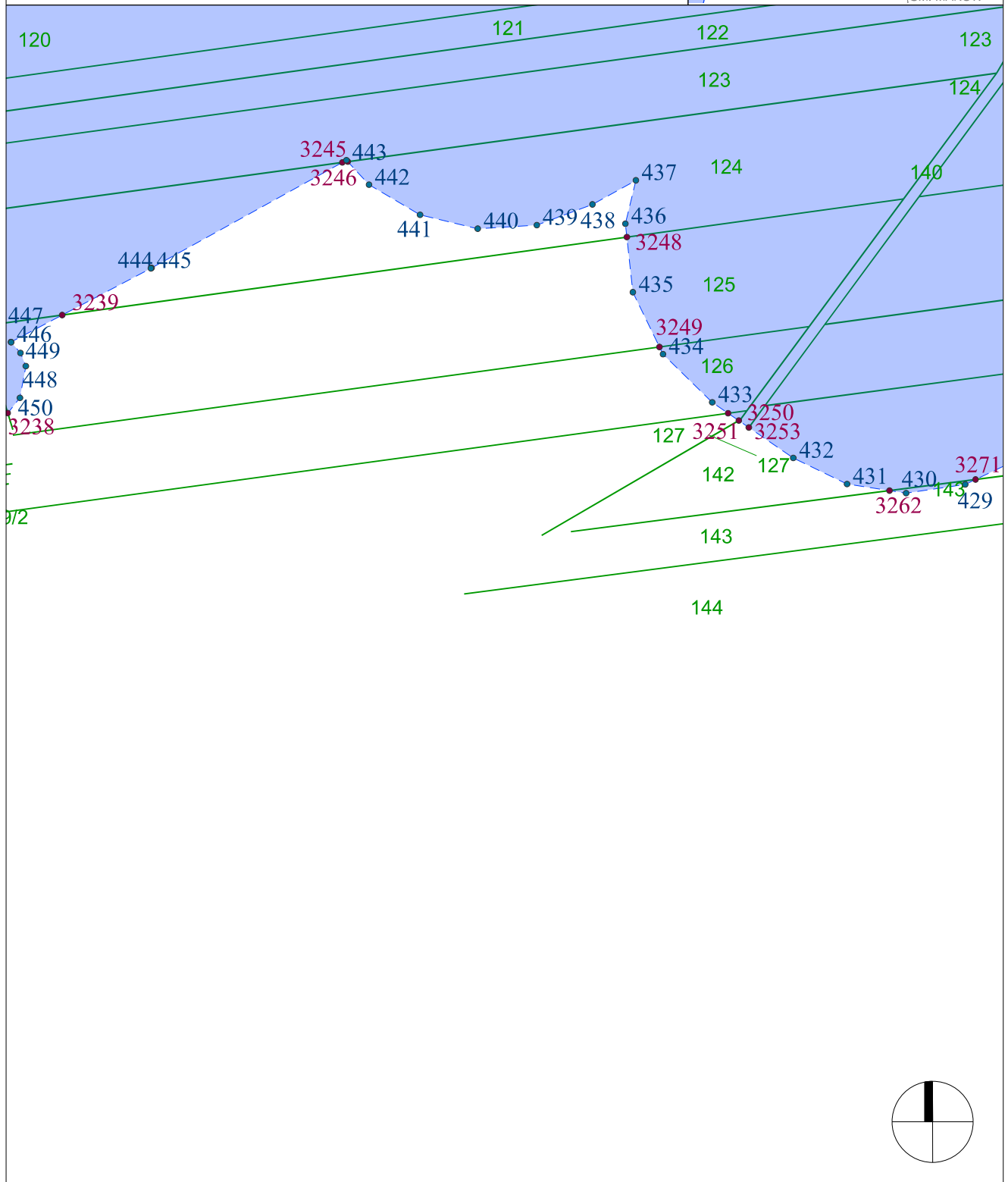


**Załącznik nr 1 DO ZARZĄDZENIA WOJEWODY ŁÓDZKIEGO**

**NR 117/2024**

arkusz nr 135 z 426

skala: 1:2000





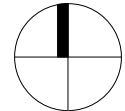
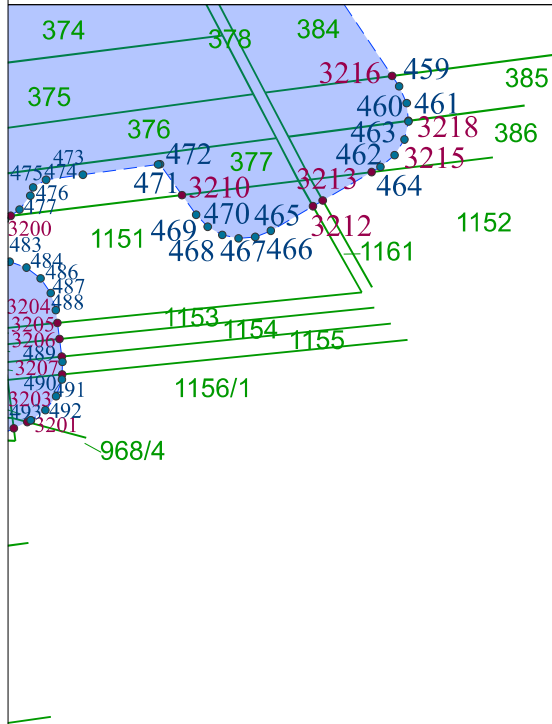
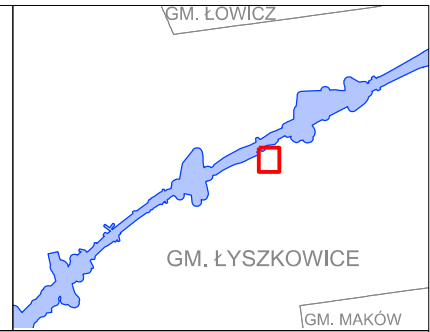


**Załącznik nr 1 DO ZARZĄDZENIA WOJEWODY ŁÓDZKIEGO**

**NR 117/2024**

arkusz nr 137 z 426

skala: 1:2000

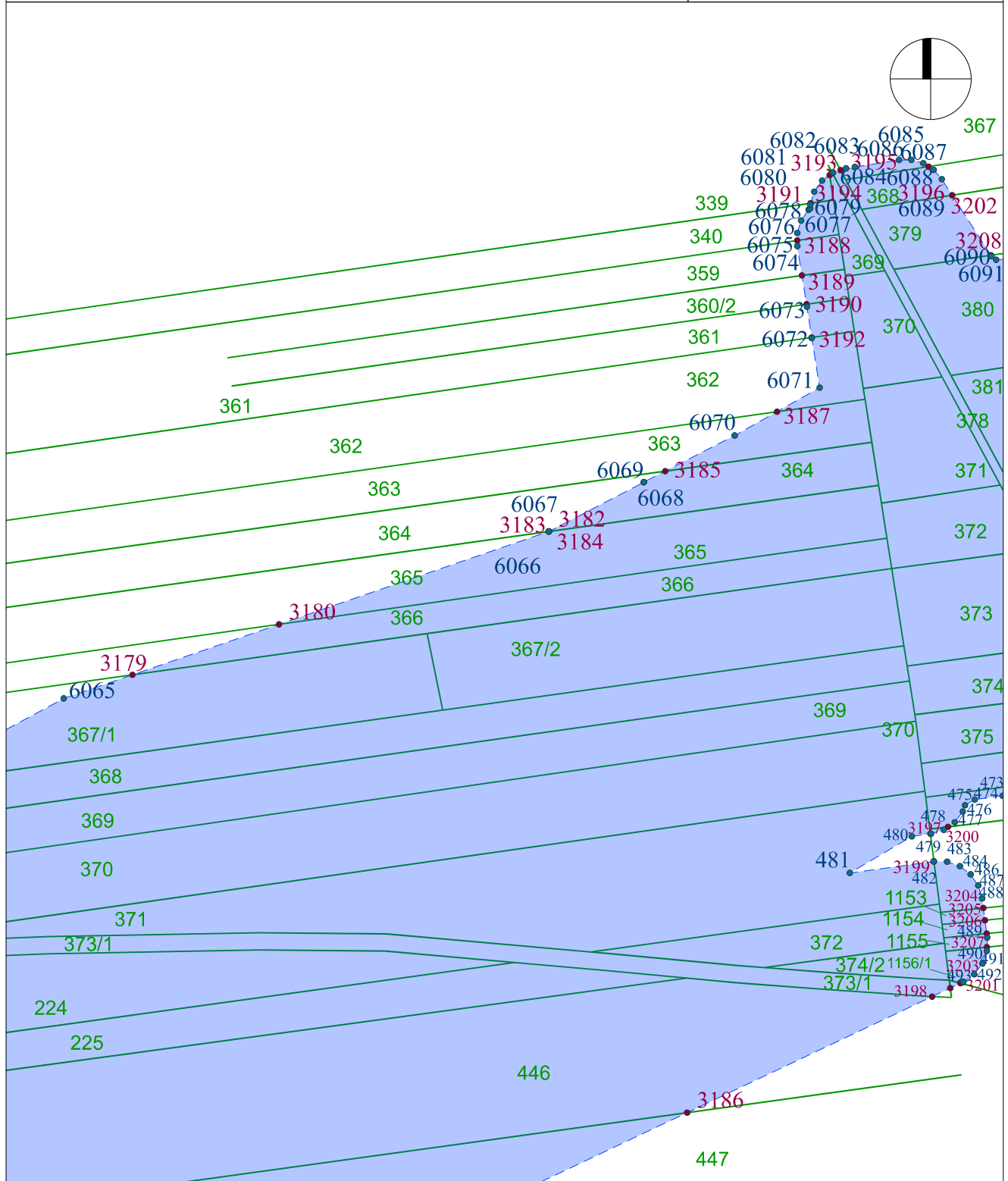


**Załącznik nr 1 DO ZARZĄDZENIA WOJEWODY ŁÓDZKIEGO**

**NR 117/2024**

arkusz nr 138 z 426

skala: 1:2000




**Załącznik nr 1 DO ZARZĄDZENIA WOJEWODY ŁÓDZKIEGO**

**NR 117/2024**

arkusz nr 139 z 426

skala: 1:2000


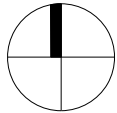


**Załącznik nr 1 DO ZARZĄDZENIA WOJEWODY ŁÓDZKIEGO**

**NR 117/2024**

arkusz nr 140 z 426

skala: 1:2000

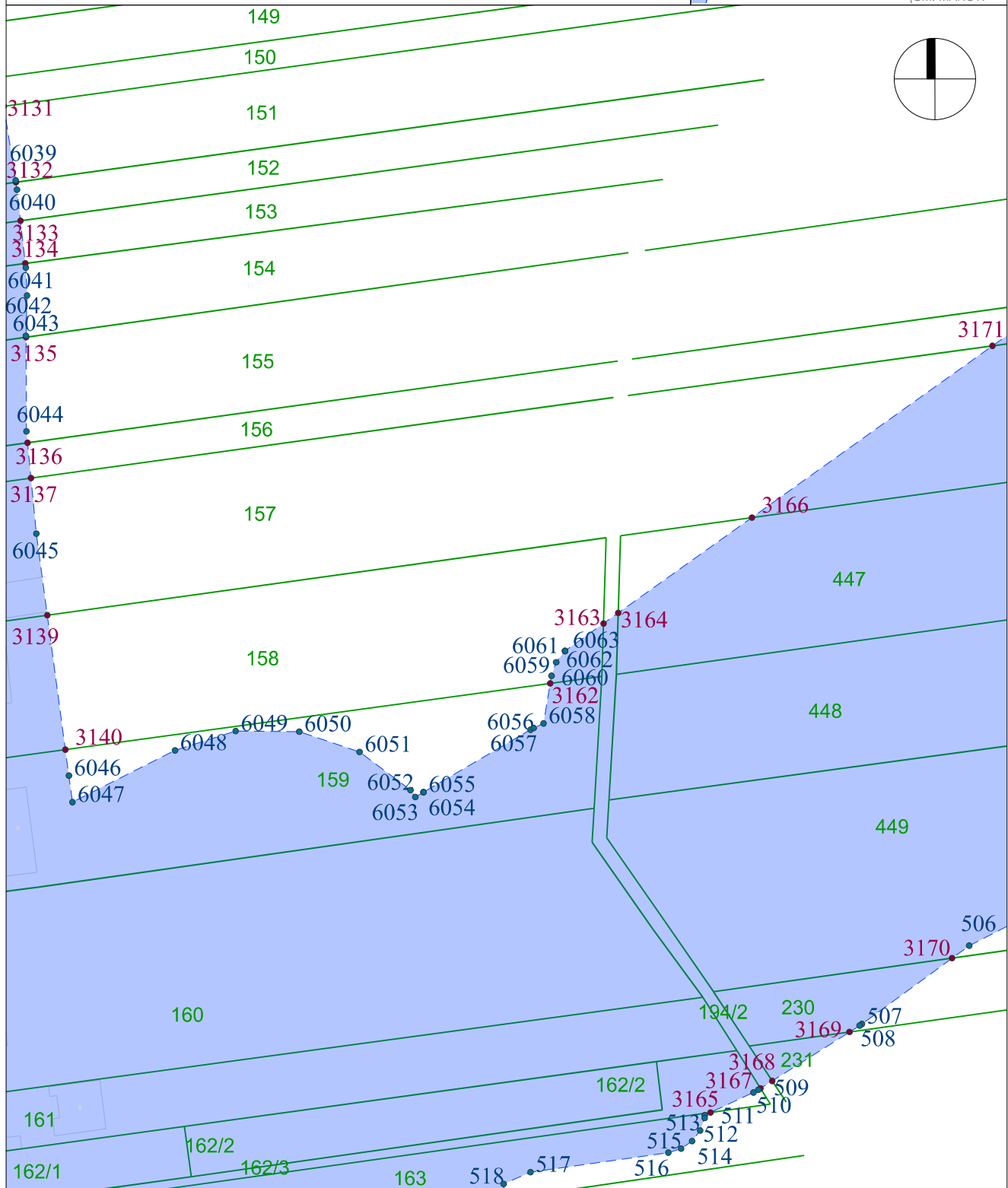


**Załącznik nr 1 DO ZARZĄDZENIA WOJEWODY ŁÓDZKIEGO**

**NR 117/2024**

arkusz nr 141 z 426

skala: 1:2000

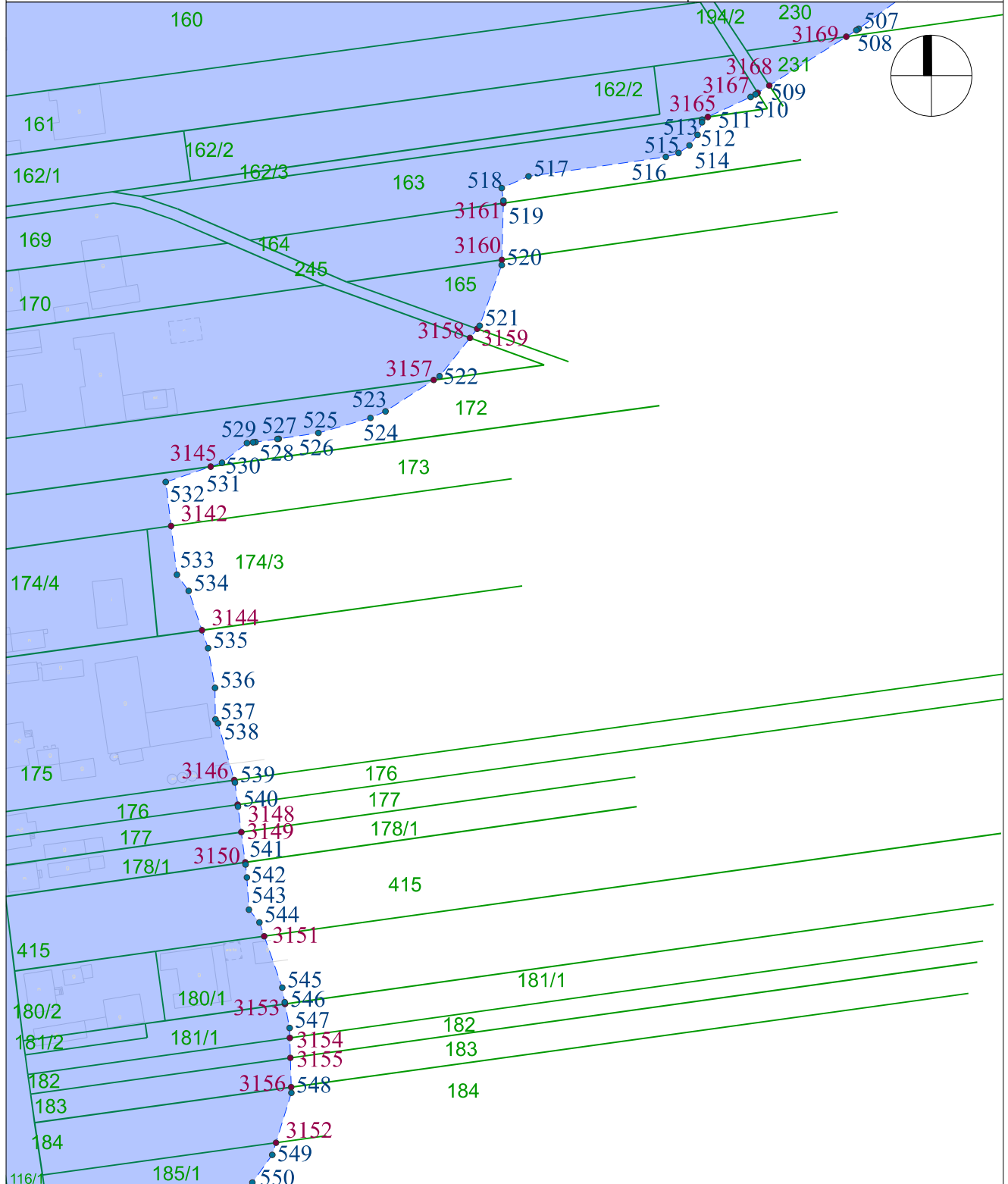


**Załącznik nr 1 DO ZARZĄDZENIA WOJEWODY ŁÓDZKIEGO**

**NR 117/2024**

arkusz nr 142 z 426

skala: 1:2000

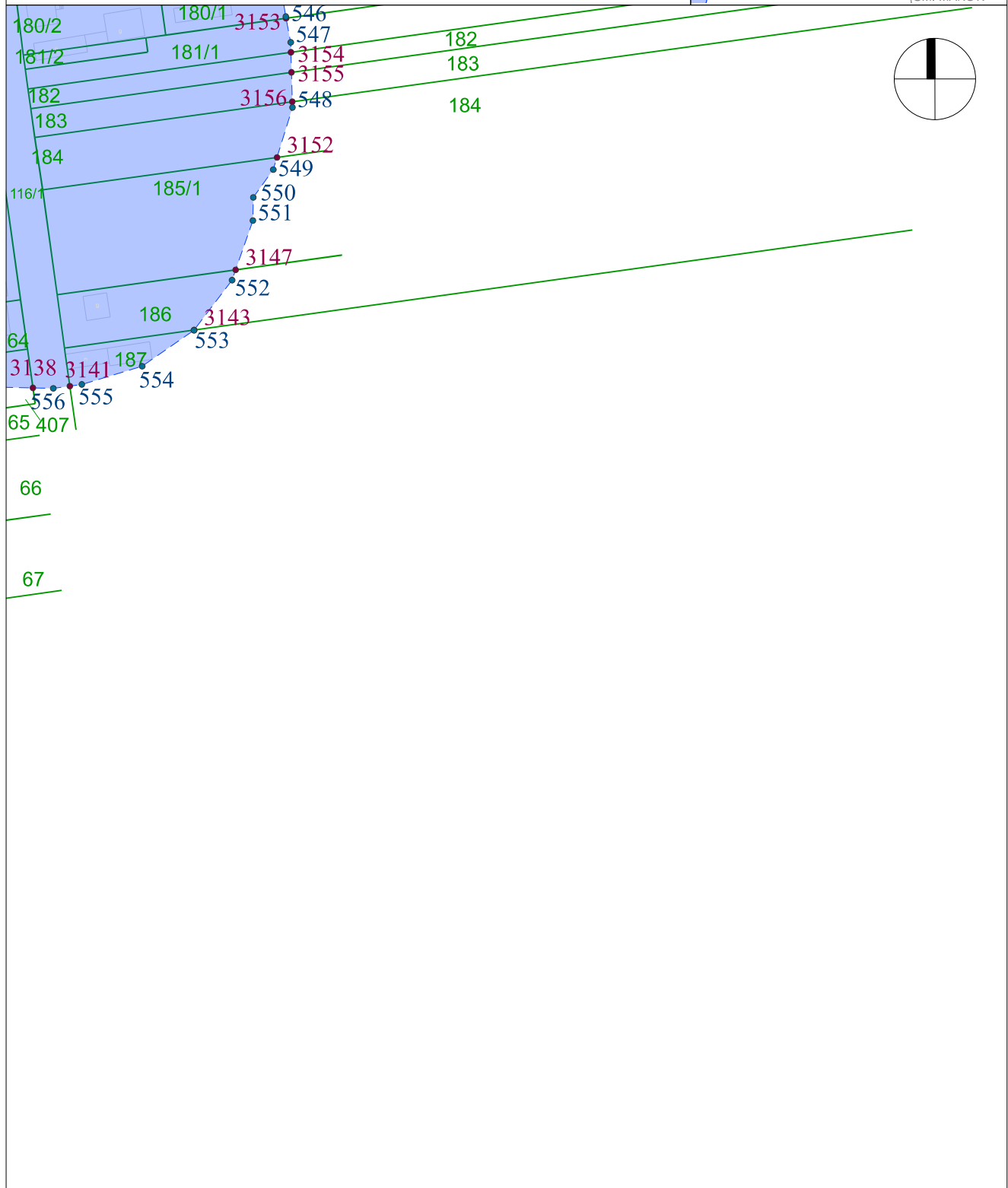


**Załącznik nr 1 DO ZARZĄDZENIA WOJEWODY ŁÓDZKIEGO**

**NR 117/2024**

arkusz nr 143 z 426

skala: 1:2000



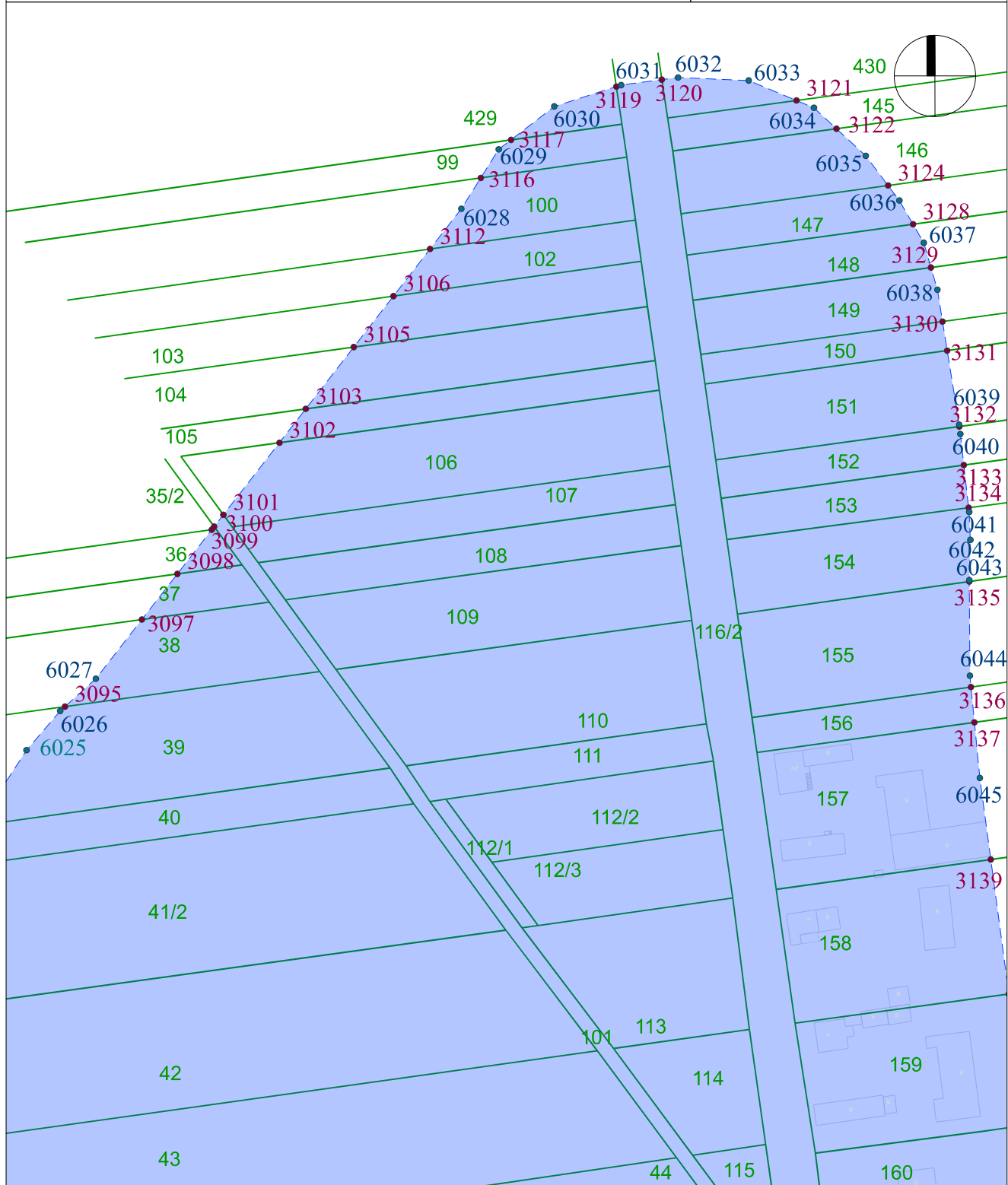


**Załącznik nr 1 DO ZARZĄDZENIA WOJEWODY ŁÓDZKIEGO**

**NR 117/2024**

arkusz nr 144 z 426

skala: 1:2000

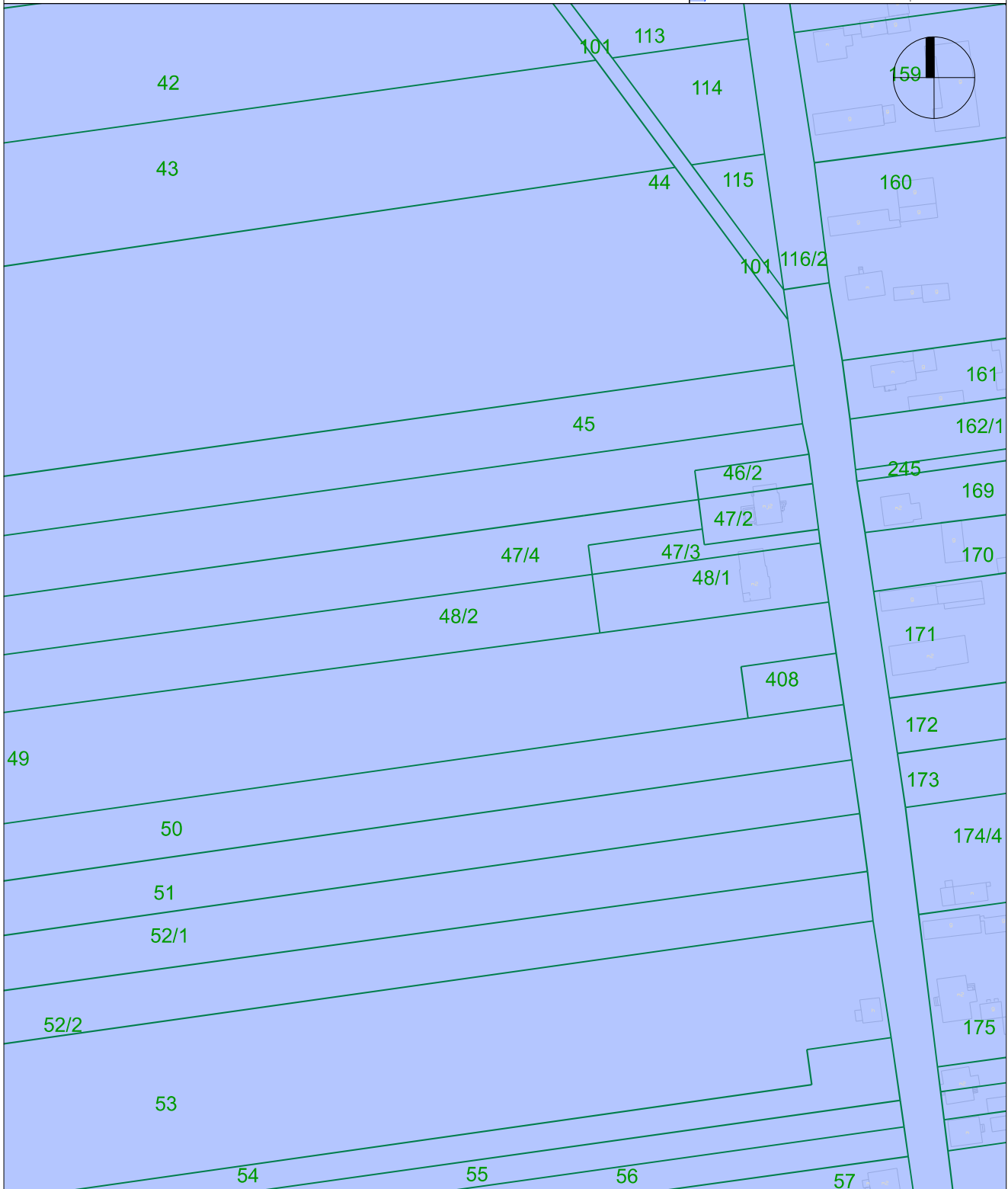
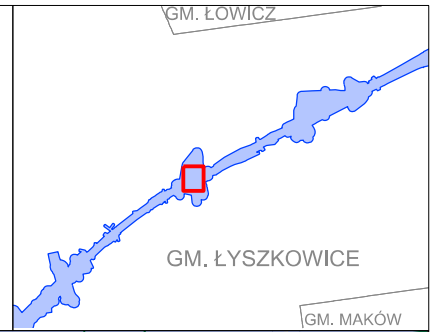


**Załącznik nr 1 DO ZARZĄDZENIA WOJEWODY ŁÓDZKIEGO**

**NR 117/2024**

arkusz nr 145 z 426

skala: 1:2000

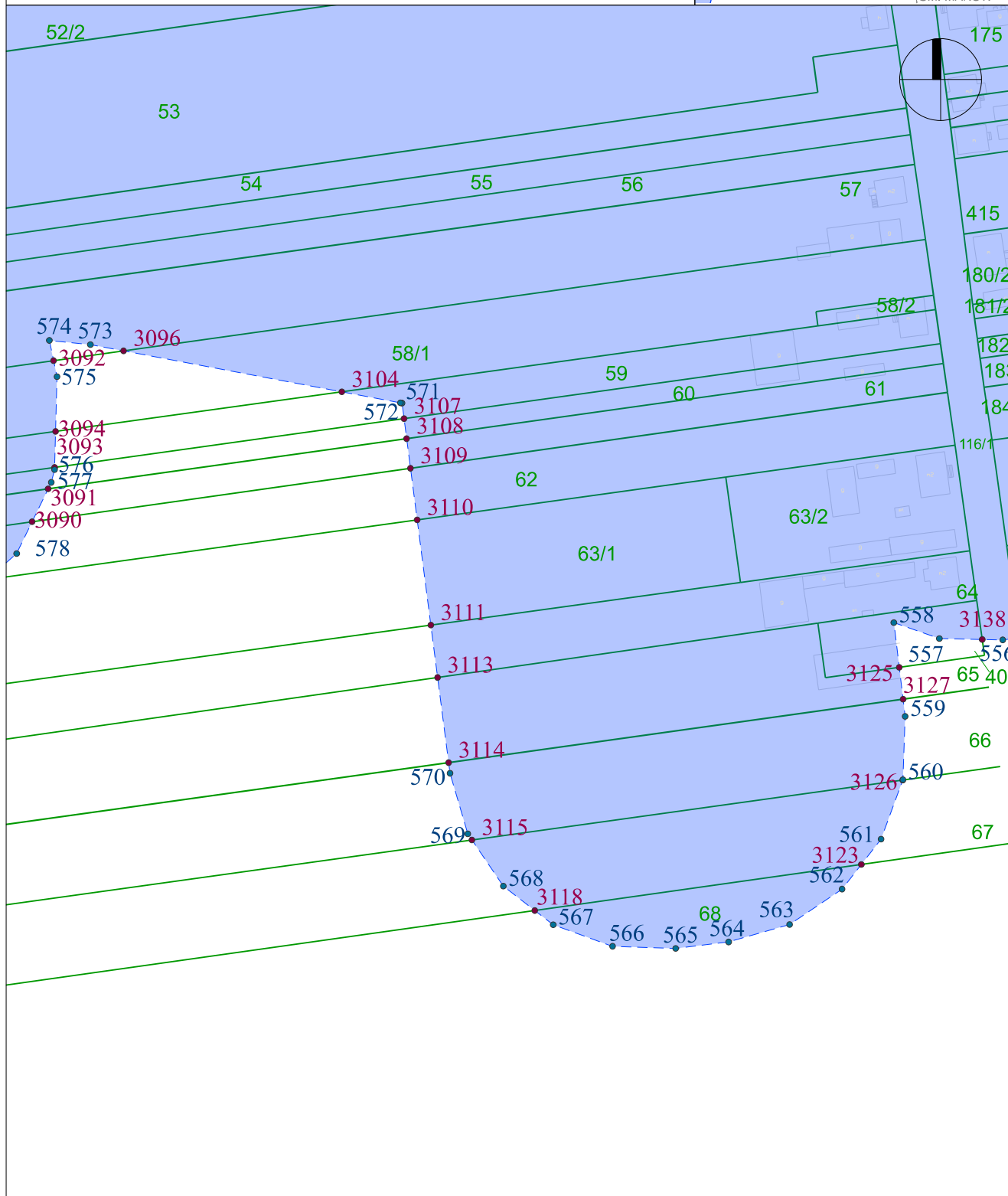


**Załącznik nr 1 DO ZARZĄDZENIA WOJEWODY ŁÓDZKIEGO**

**NR 117/2024**

arkusz nr 146 z 426

skala: 1:2000

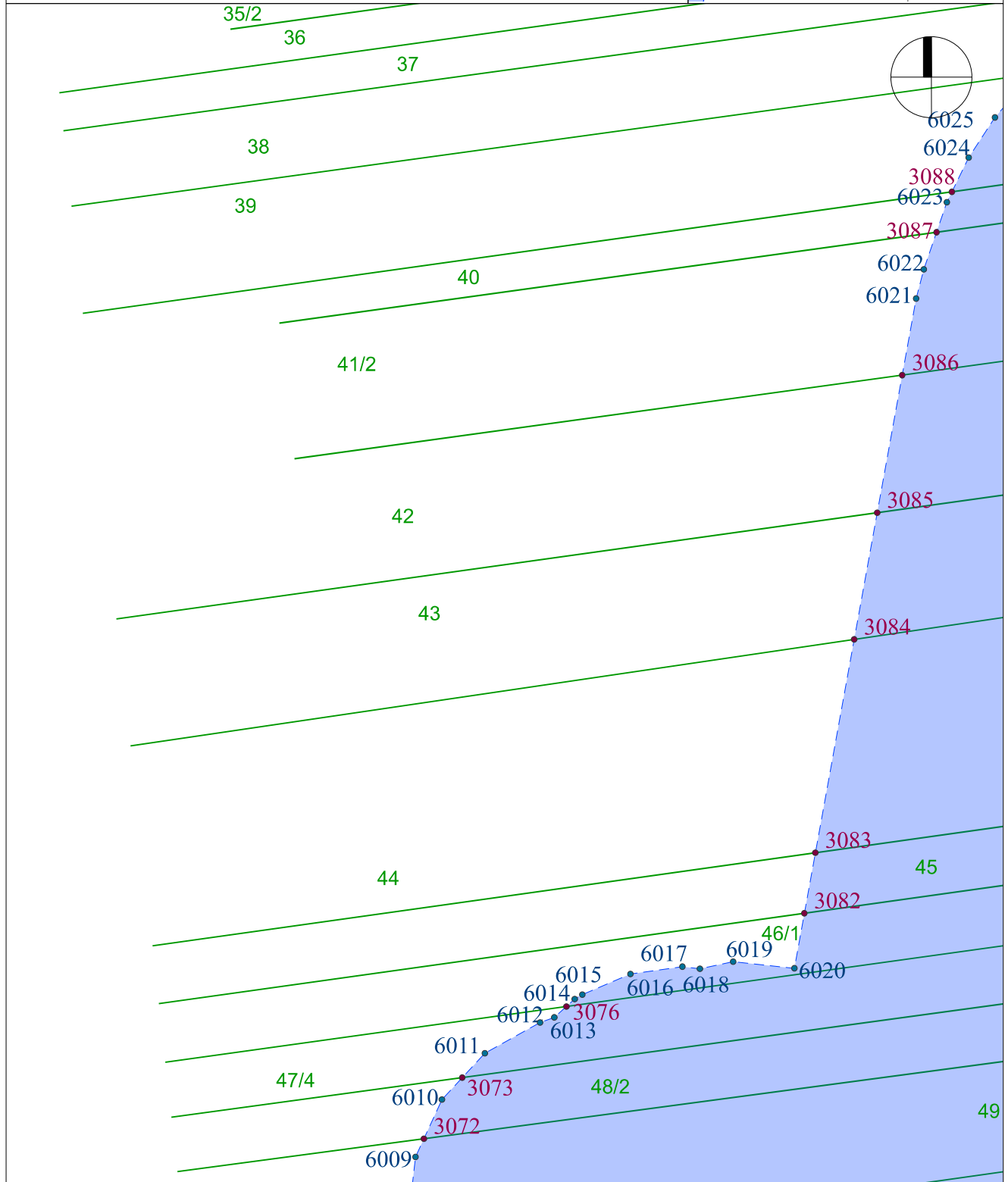


**Załącznik nr 1 DO ZARZĄDZENIA WOJEWODY ŁÓDZKIEGO**

**NR 117/2024**

arkusz nr 147 z 426

skala: 1:2000

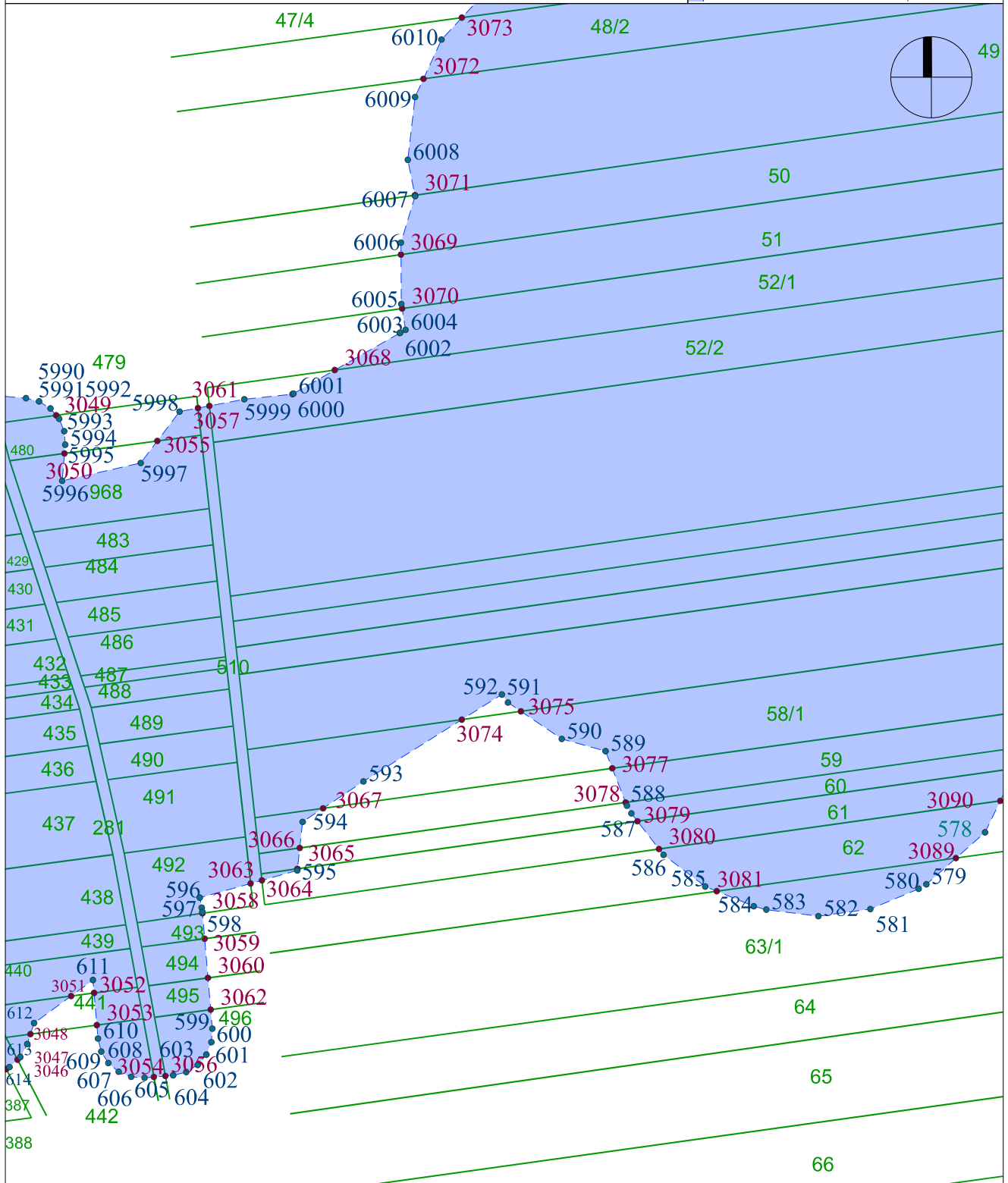


**Załącznik nr 1 DO ZARZĄDZENIA WOJEWODY ŁÓDZKIEGO**

**NR 117/2024**

arkusz nr 148 z 426

skala: 1:2000



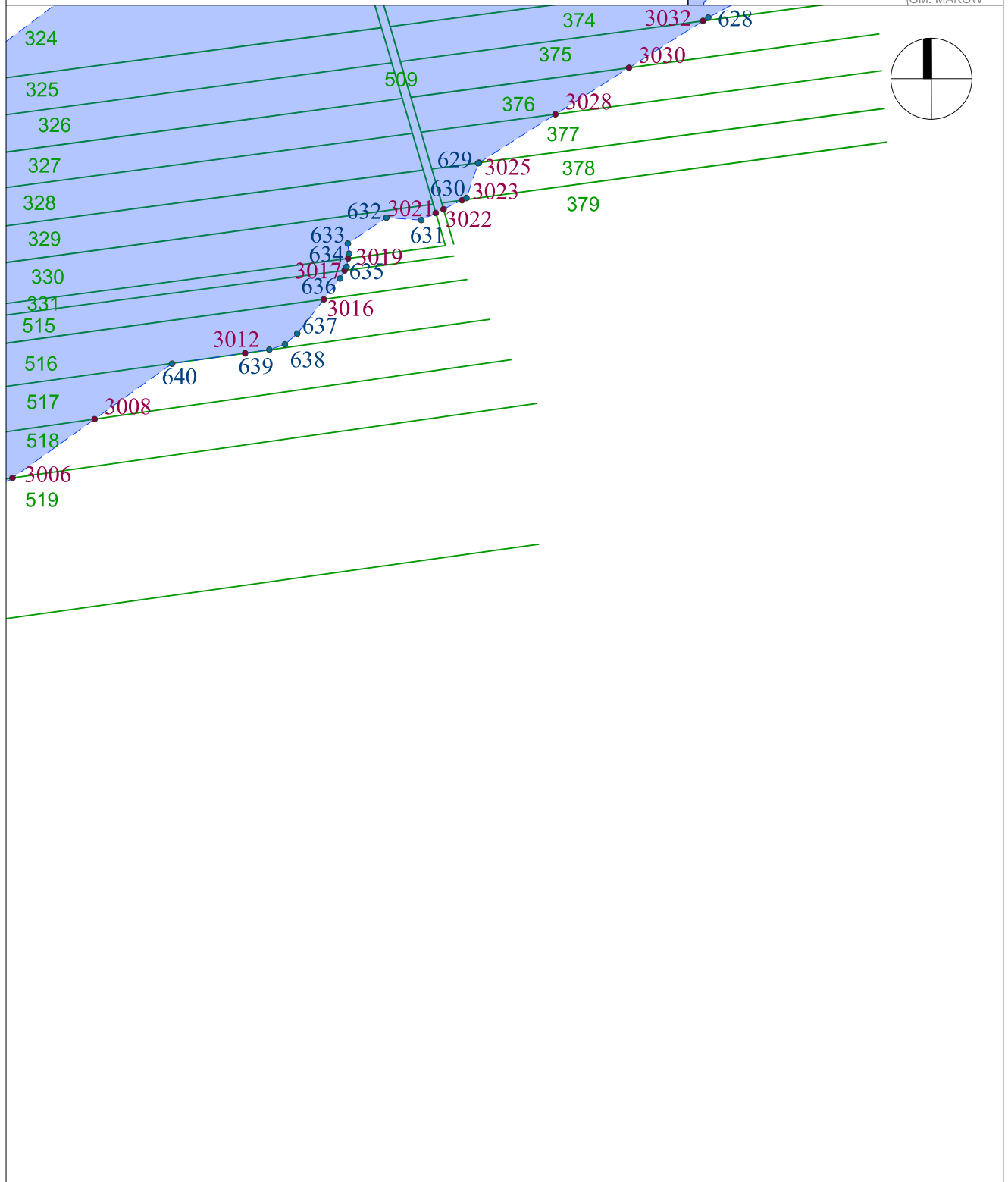
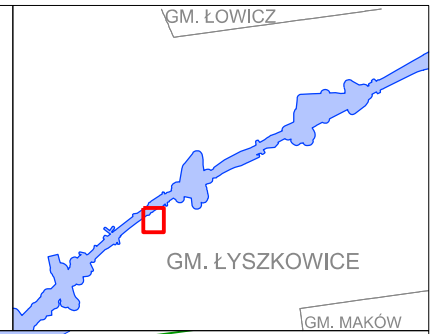


**Załącznik nr 1 DO ZARZĄDZENIA WOJEWODY ŁÓDZKIEGO**

**NR 117/2024**

arkusz nr 150 z 426

skala: 1:2000

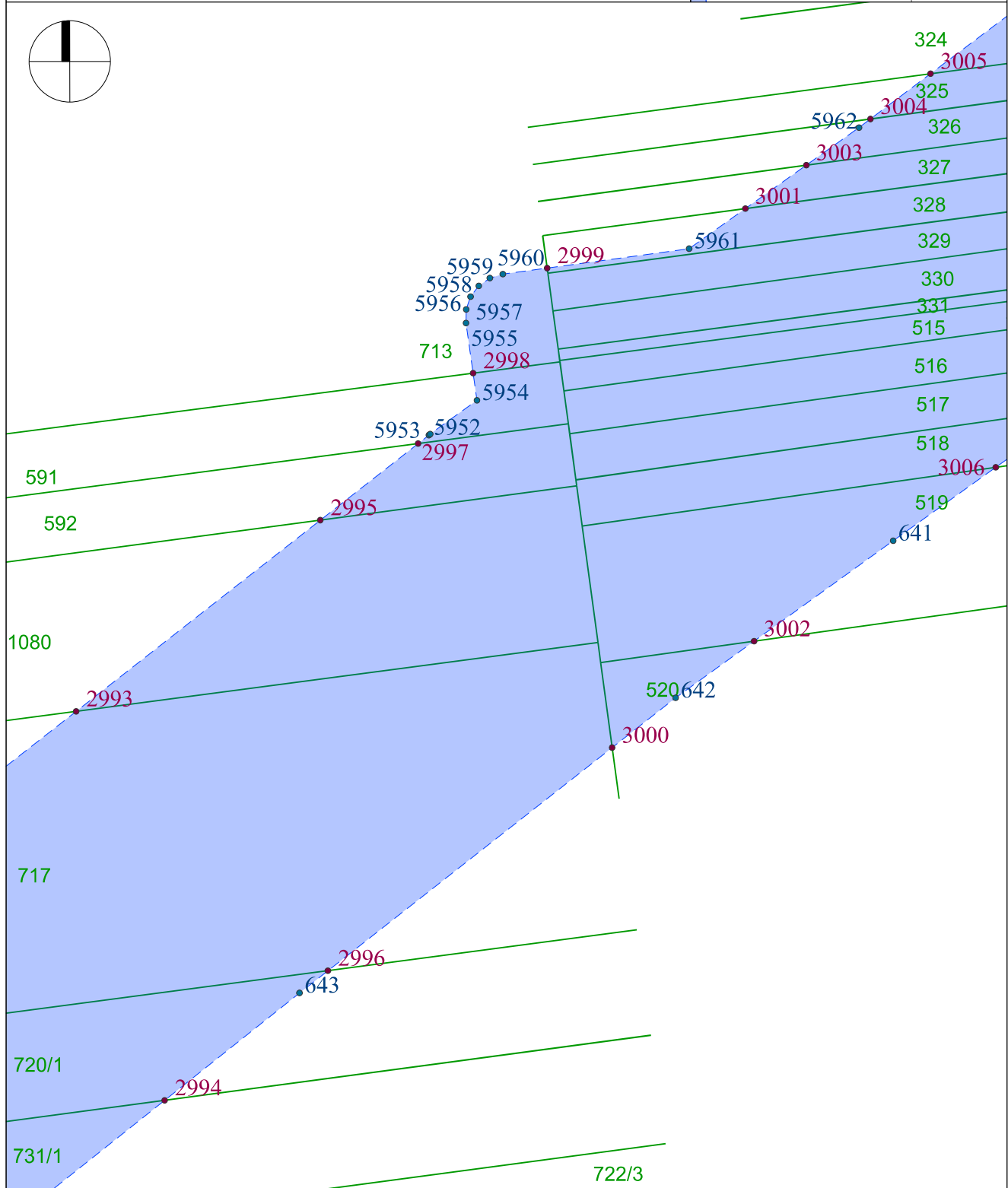
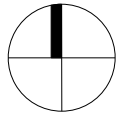


**Załącznik nr 1 DO ZARZĄDZENIA WOJEWODY ŁÓDZKIEGO**

**NR 117/2024**

arkusz nr 151 z 426

skala: 1:2000





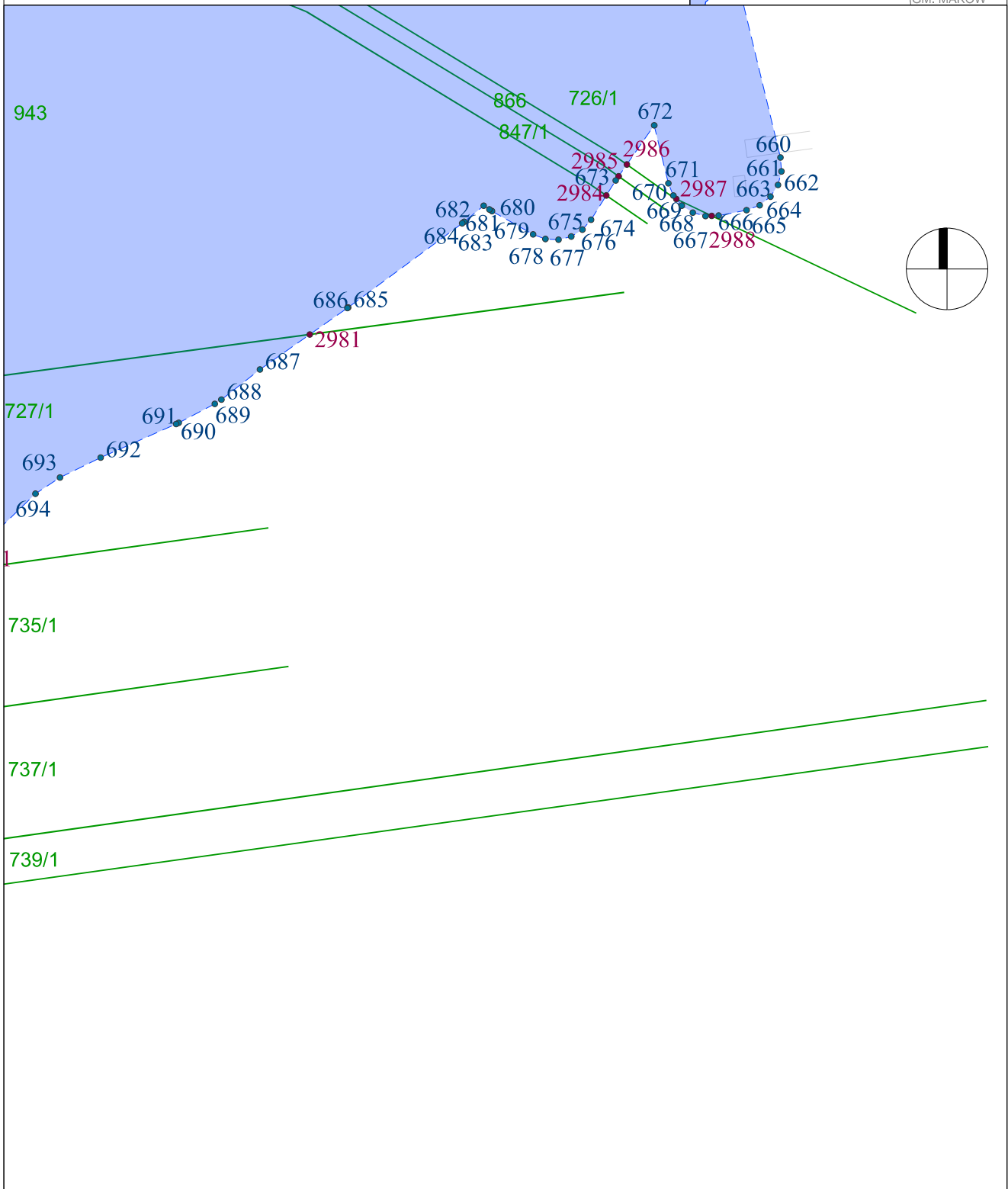
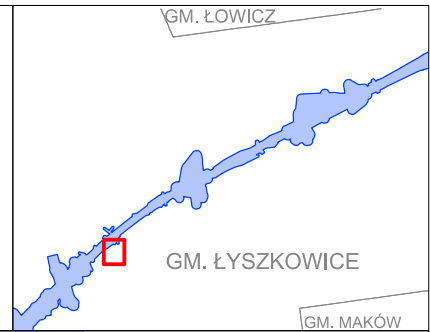


**Załącznik nr 1 DO ZARZĄDZENIA WOJEWODY ŁÓDZKIEGO**

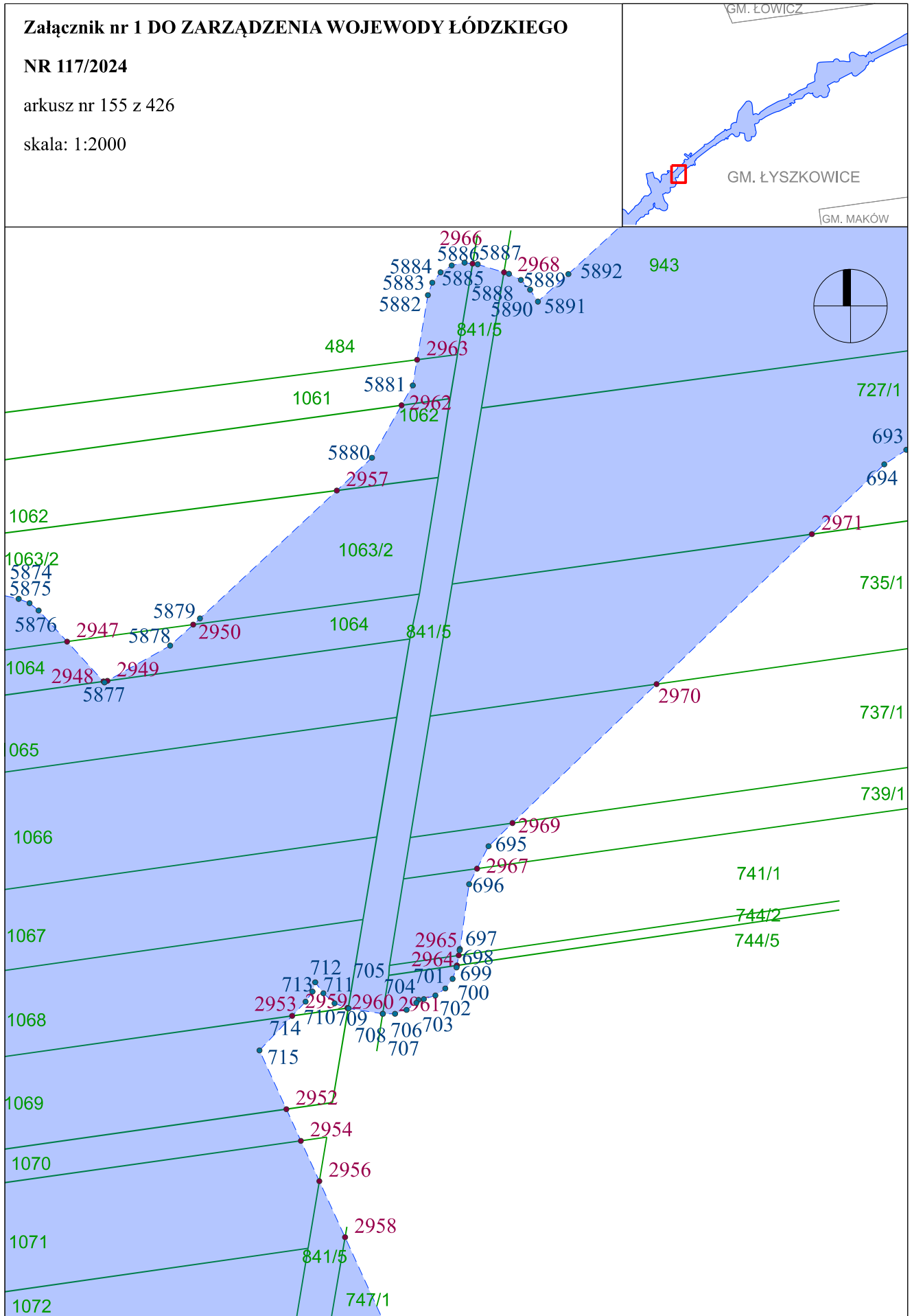
**NR 117/2024**

arkusz nr 153 z 426

skala: 1:2000





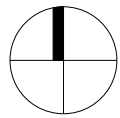



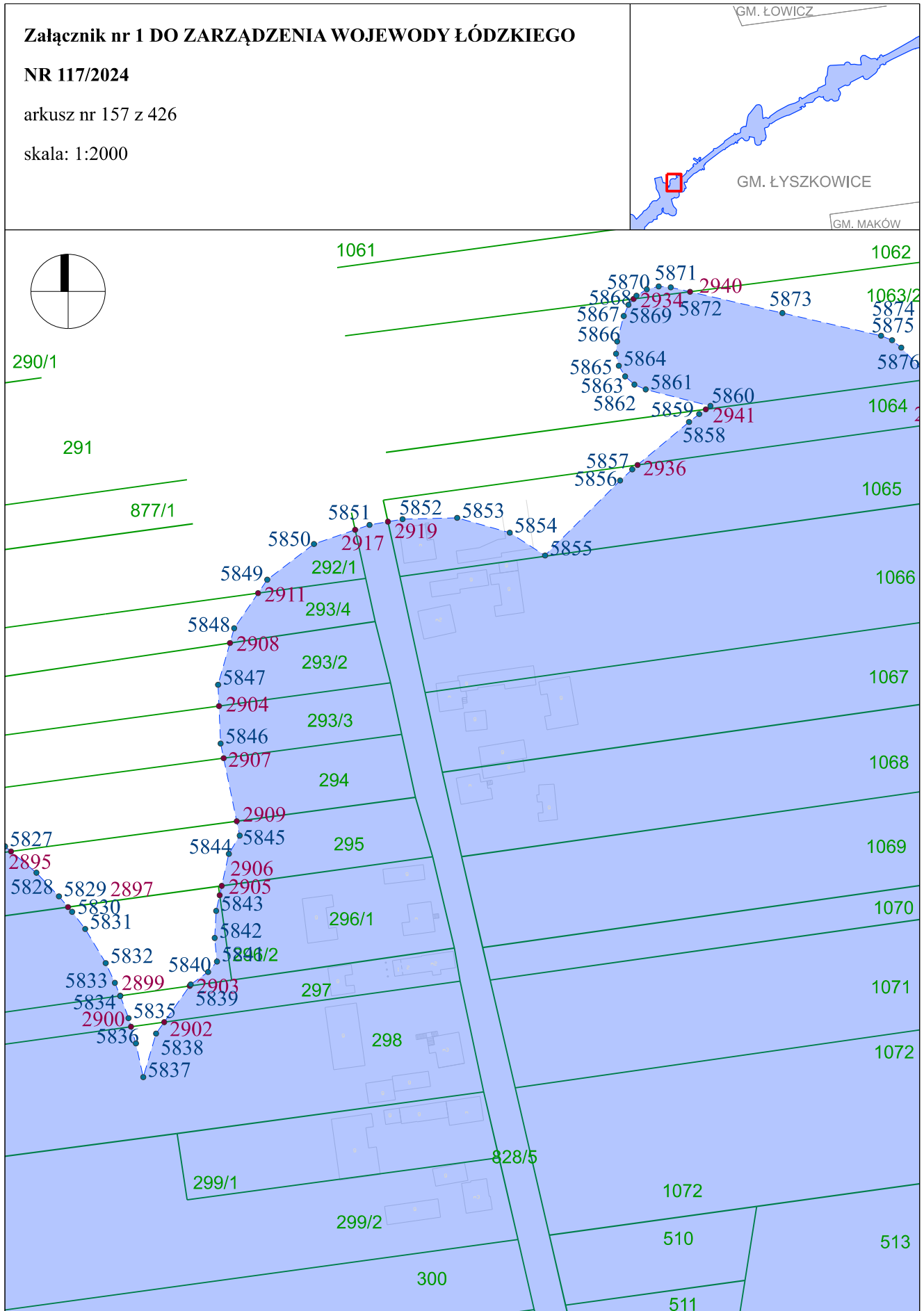
**Załącznik nr 1 DO ZARZĄDZENIA WOJEWODY ŁÓDZKIEGO**

**NR 117/2024**

arkusz nr 156 z 426

skala: 1:2000



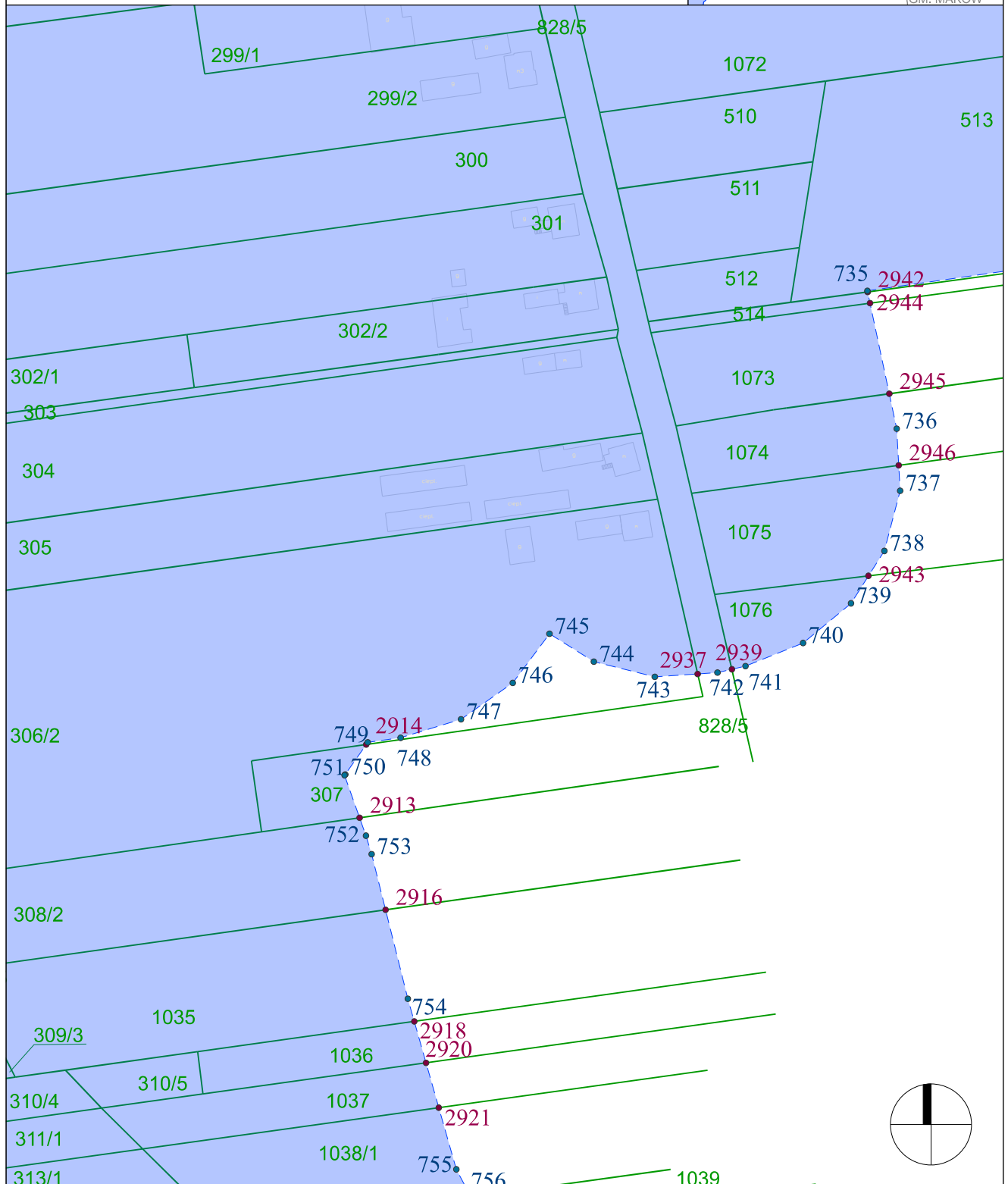
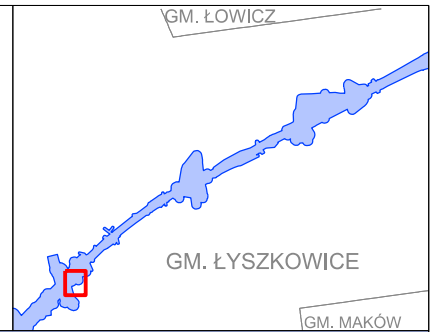


**Załącznik nr 1 DO ZARZĄDZENIA WOJEWODY ŁÓDZKIEGO**

**NR 117/2024**

arkusz nr 158 z 426

skala: 1:2000

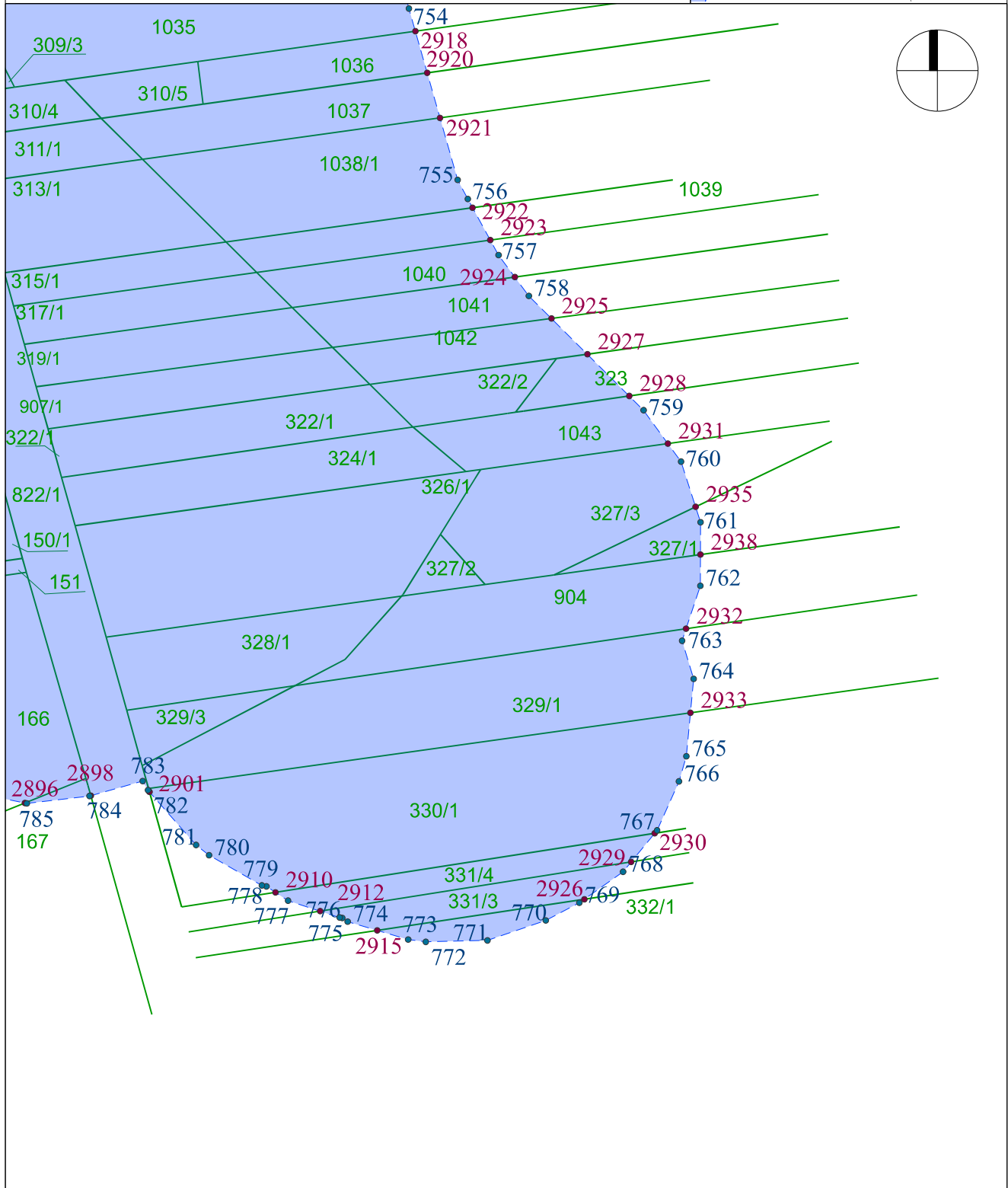
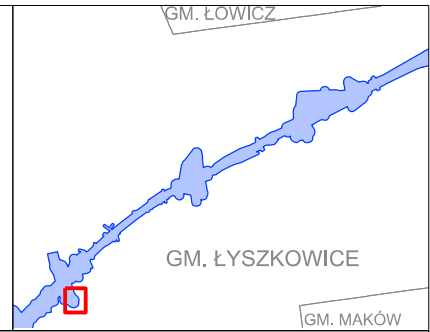


**Załącznik nr 1 DO ZARZĄDZENIA WOJEWODY ŁÓDZKIEGO**

**NR 117/2024**

arkusz nr 159 z 426

skala: 1:2000



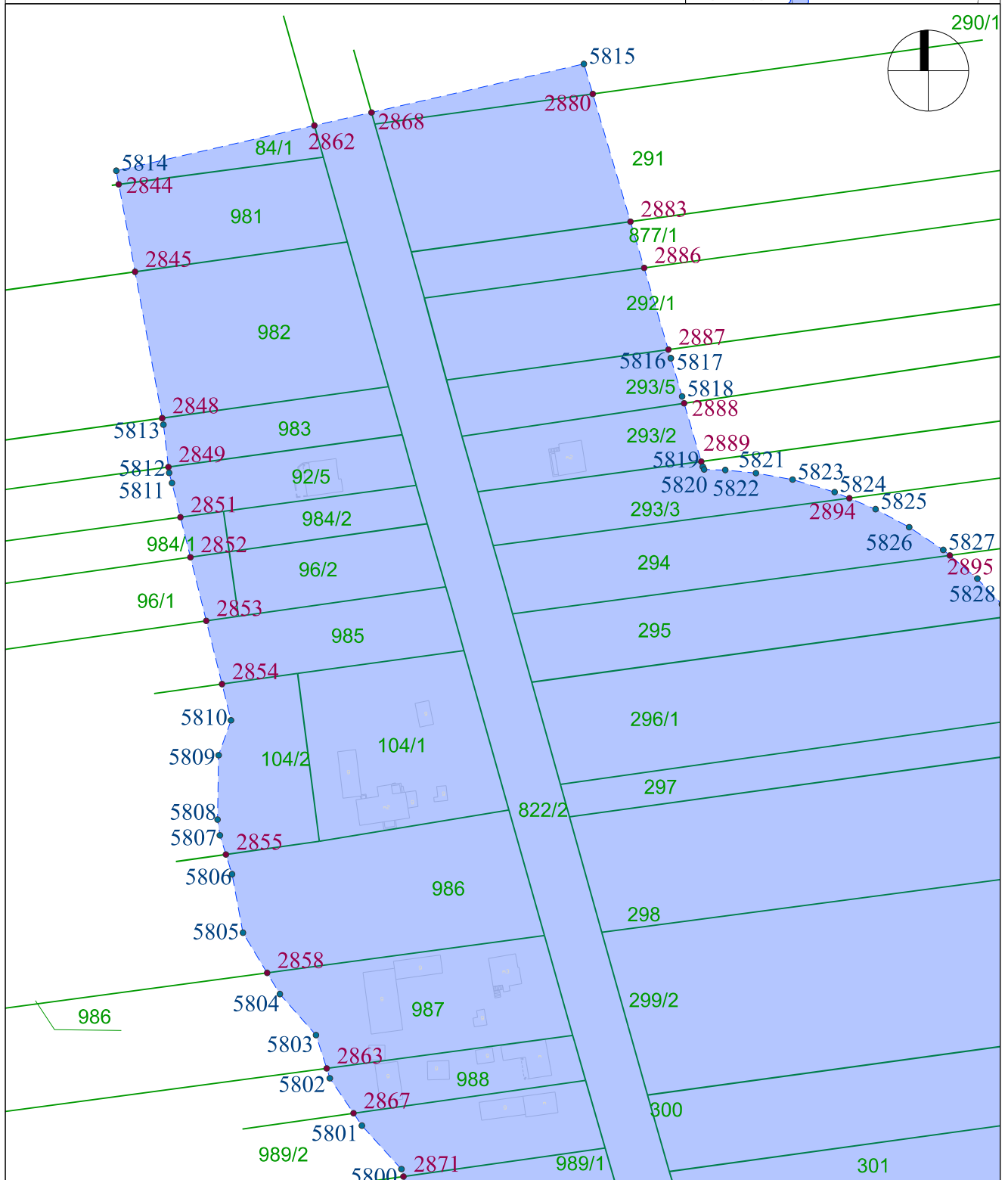
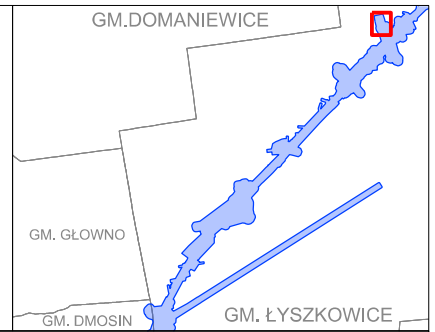


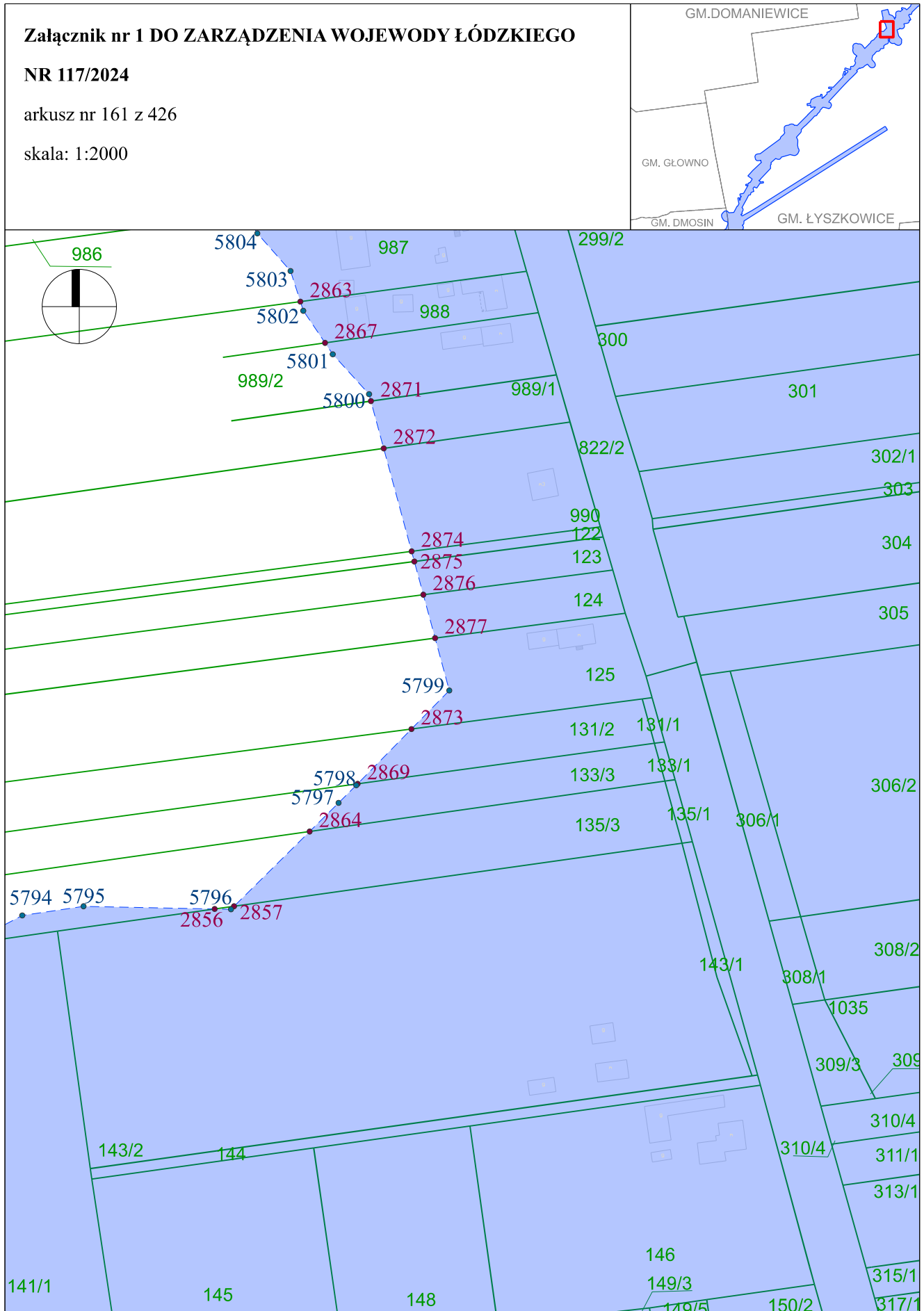
**Załącznik nr 1 DO ZARZĄDZENIA WOJEWODY ŁÓDZKIEGO**

**NR 117/2024**

arkusz nr 160 z 426

skala: 1:2000



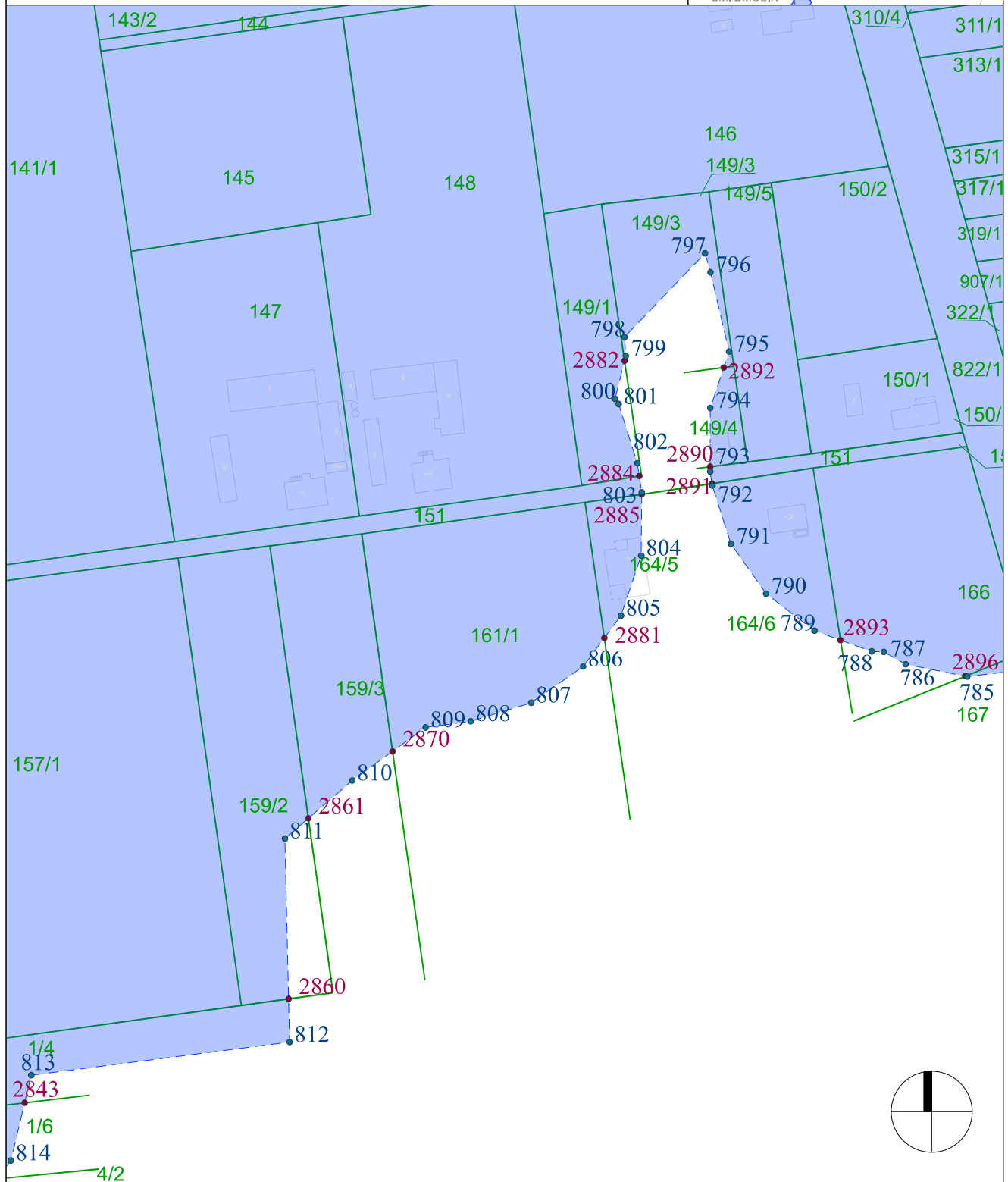
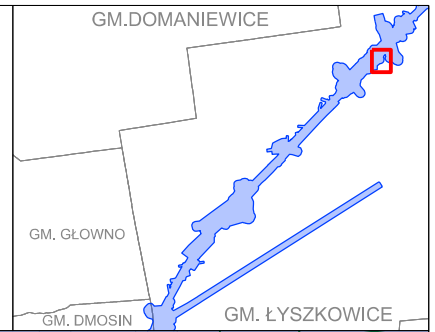


**Załącznik nr 1 DO ZARZĄDZENIA WOJEWODY ŁÓDZKIEGO**

**NR 117/2024**

arkusz nr 162 z 426

skala: 1:2000

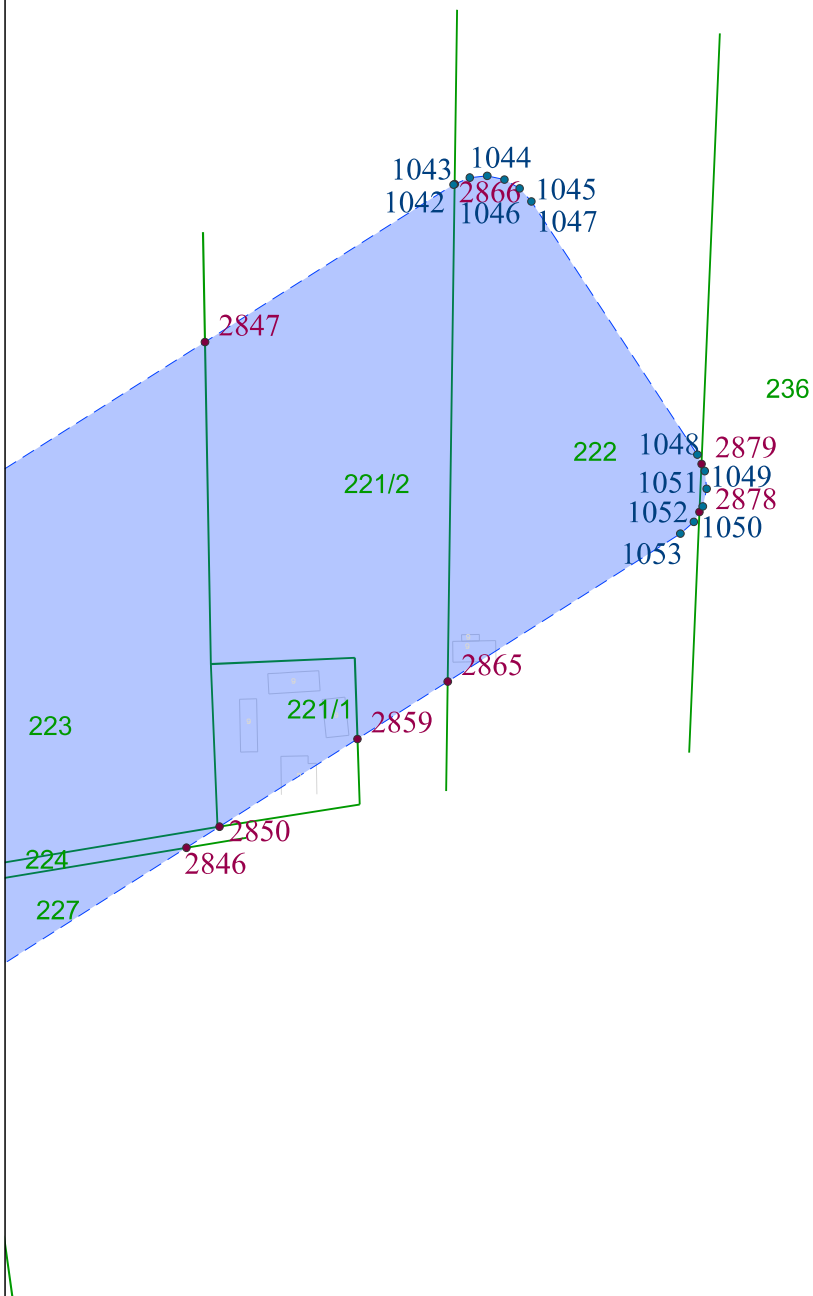
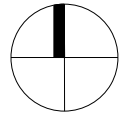


**Załącznik nr 1 DO ZARZĄDZENIA WOJEWODY ŁÓDZKIEGO**

**NR 117/2024**

arkusz nr 163 z 426

skala: 1:2000

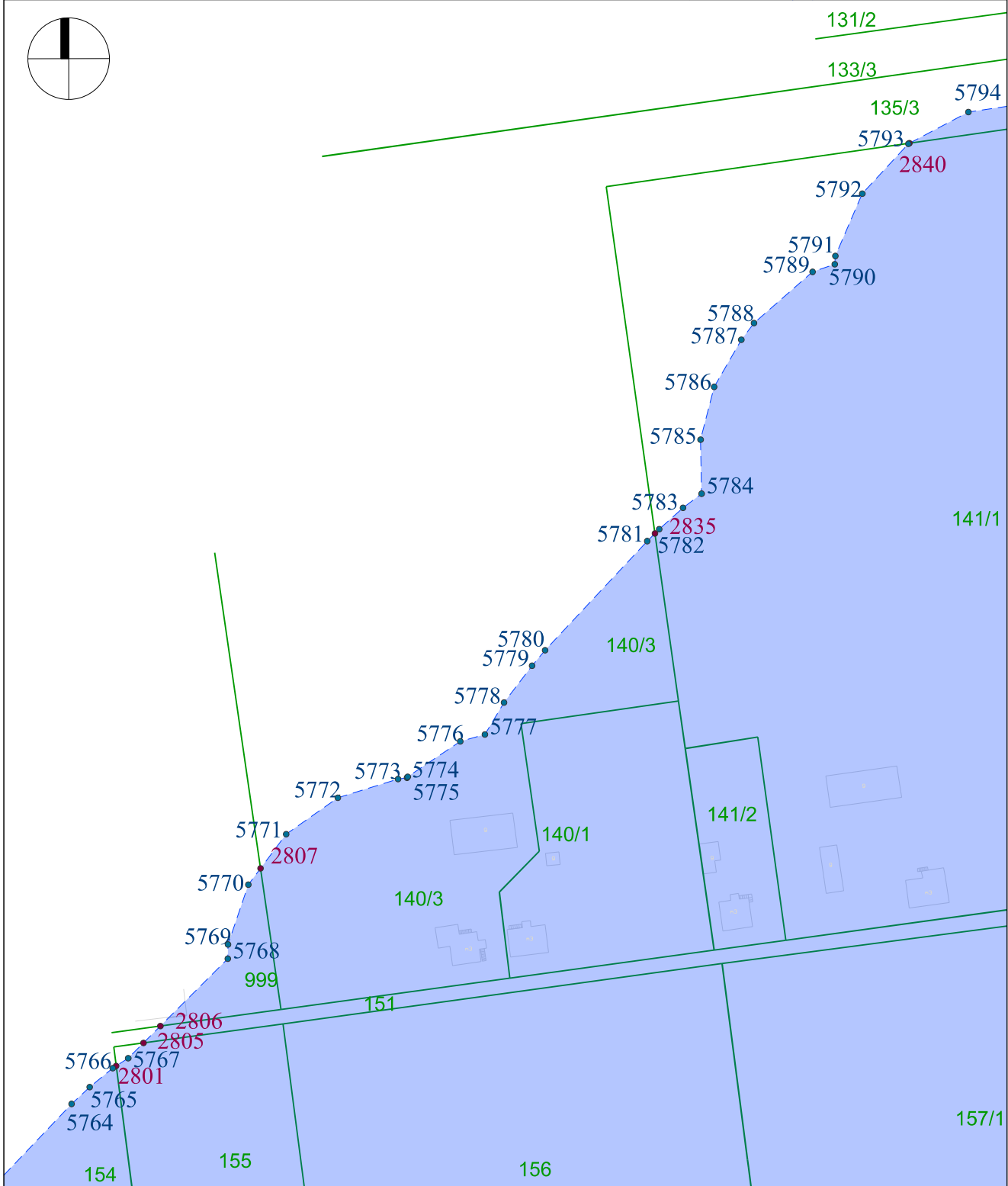
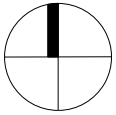


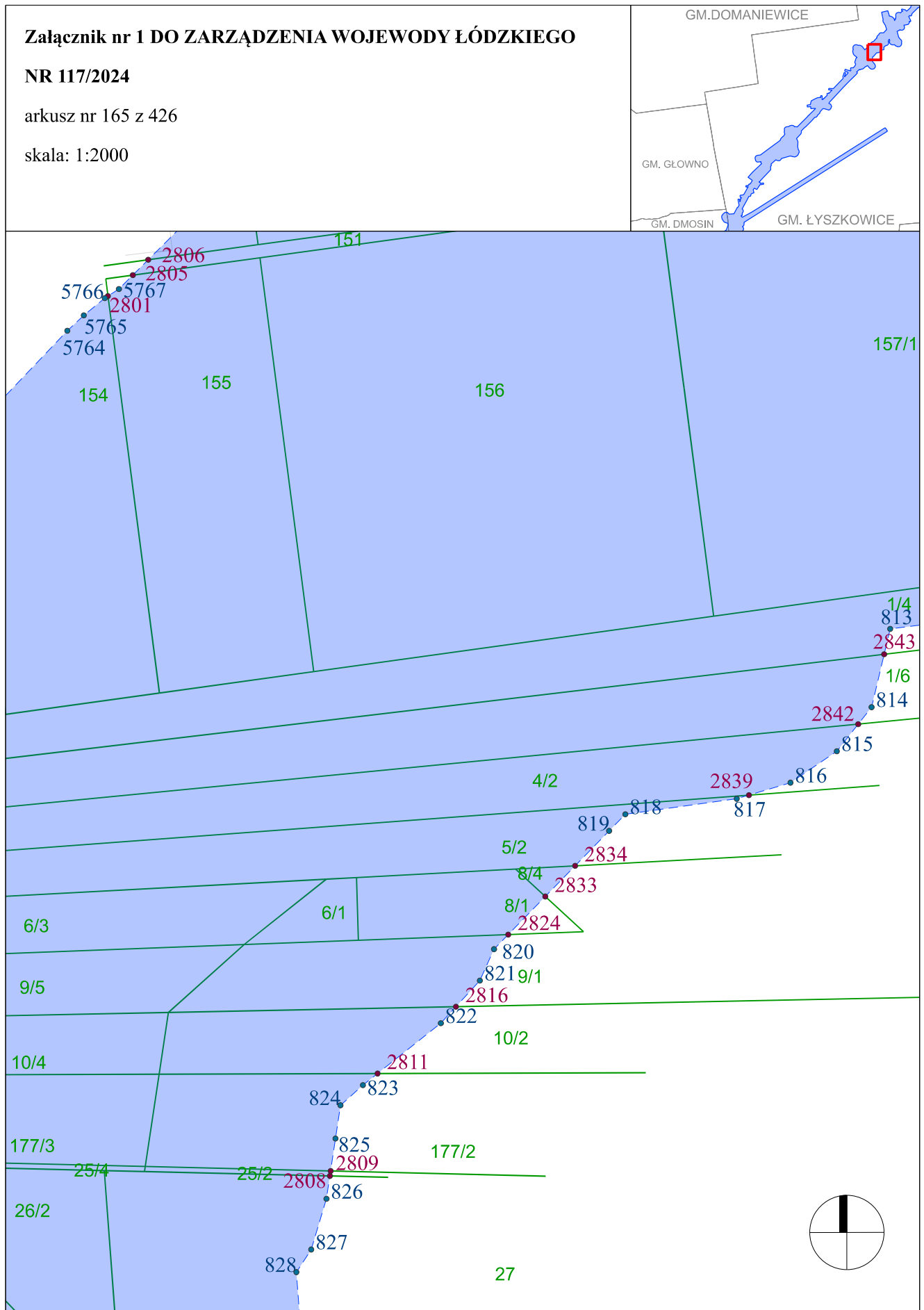
**Załącznik nr 1 DO ZARZĄDZENIA WOJEWODY ŁÓDZKIEGO**

**NR 117/2024**

arkusz nr 164 z 426

skala: 1:2000



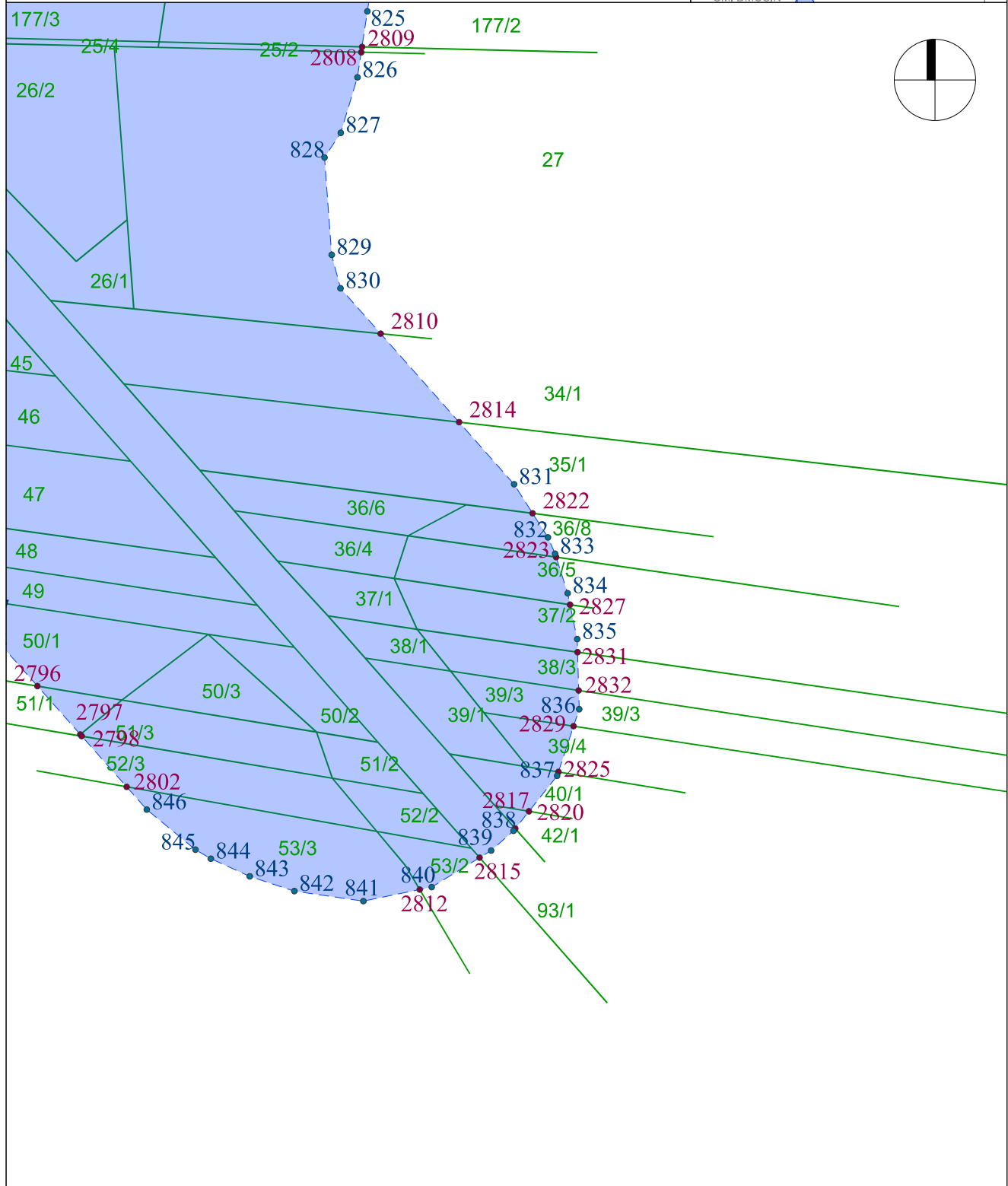


**Załącznik nr 1 DO ZARZĄDZENIA WOJEWODY ŁÓDZKIEGO**

**NR 117/2024**

arkusz nr 166 z 426

skala: 1:2000

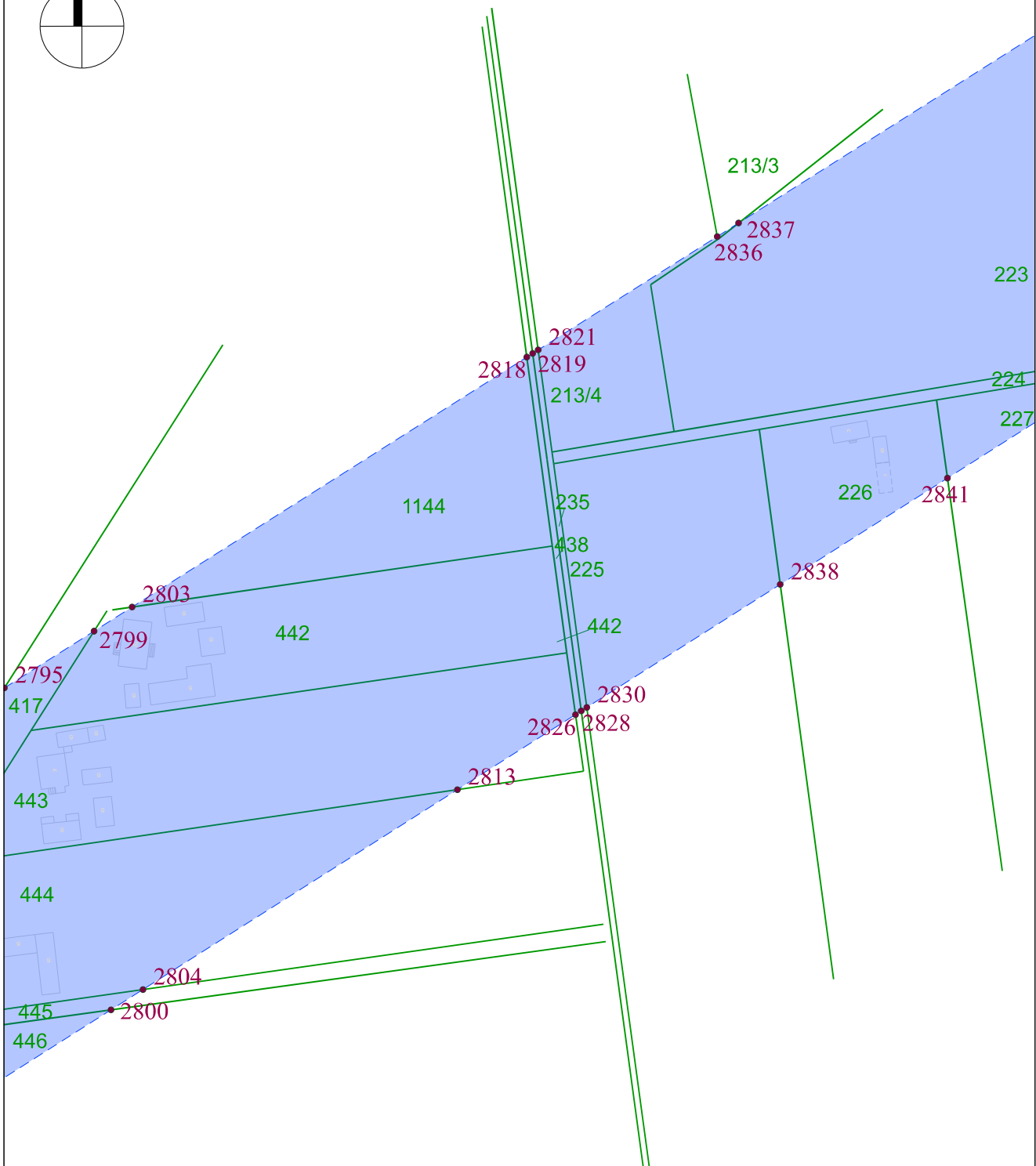
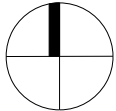


**Załącznik nr 1 DO ZARZĄDZENIA WOJEWODY ŁÓDZKIEGO**

**NR 117/2024**

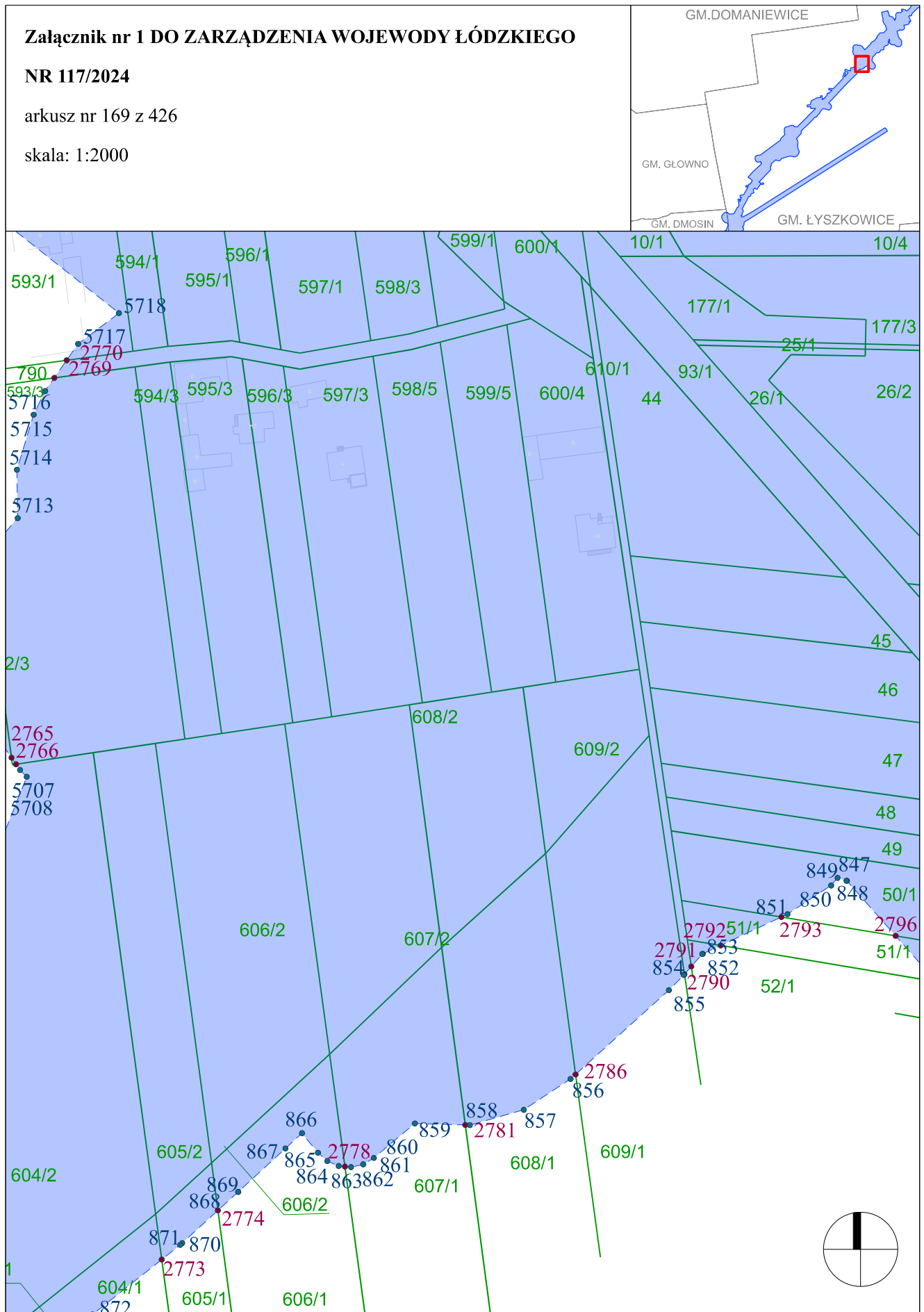
arkusz nr 167 z 426

skala: 1:2000







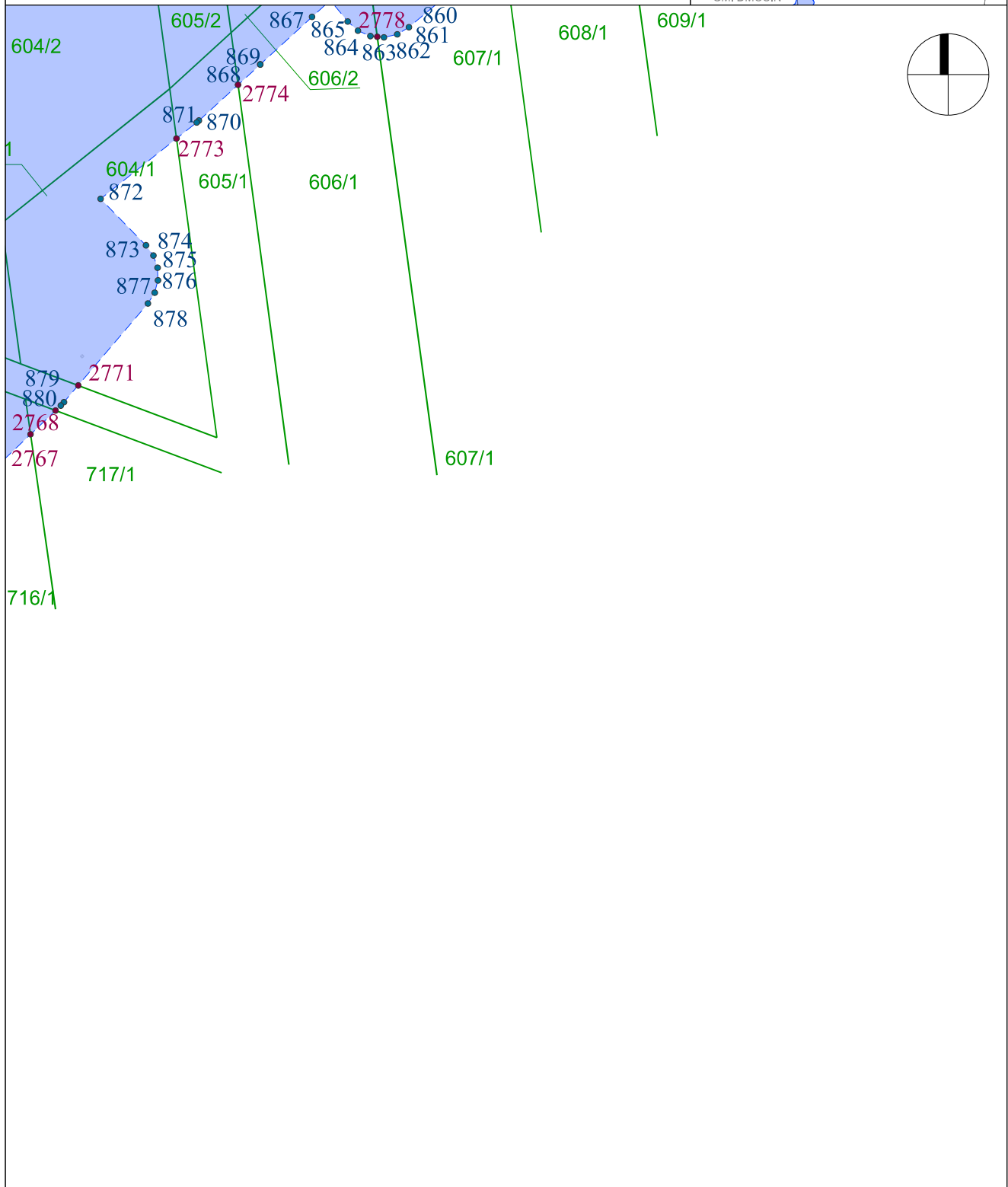
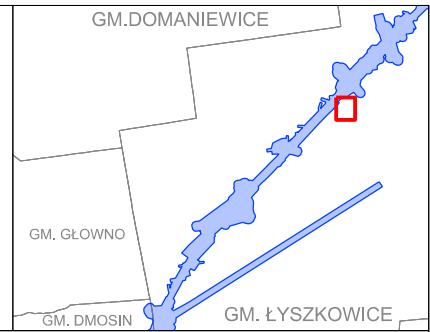


**Załącznik nr 1 DO ZARZĄDZENIA WOJEWODY ŁÓDZKIEGO**

**NR 117/2024**

arkusz nr 170 z 426

skala: 1:2000

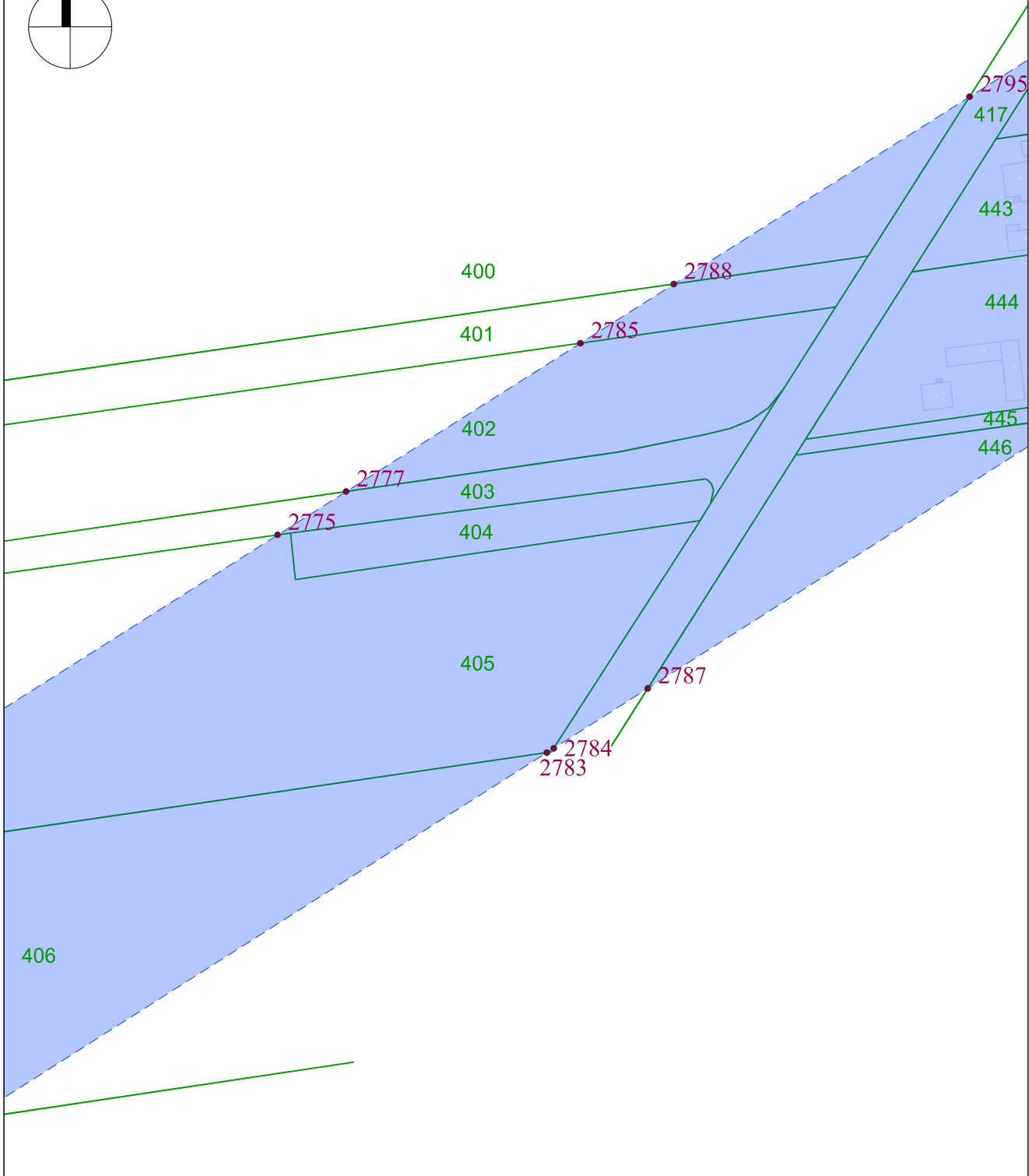
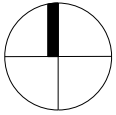


**Załącznik nr 1 DO ZARZĄDZENIA WOJEWODY ŁÓDZKIEGO**

**NR 117/2024**

arkusz nr 171 z 426

skala: 1:2000


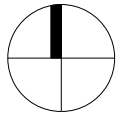


**Załącznik nr 1 DO ZARZĄDZENIA WOJEWODY ŁÓDZKIEGO**

**NR 117/2024**

arkusz nr 172 z 426

skala: 1:2000

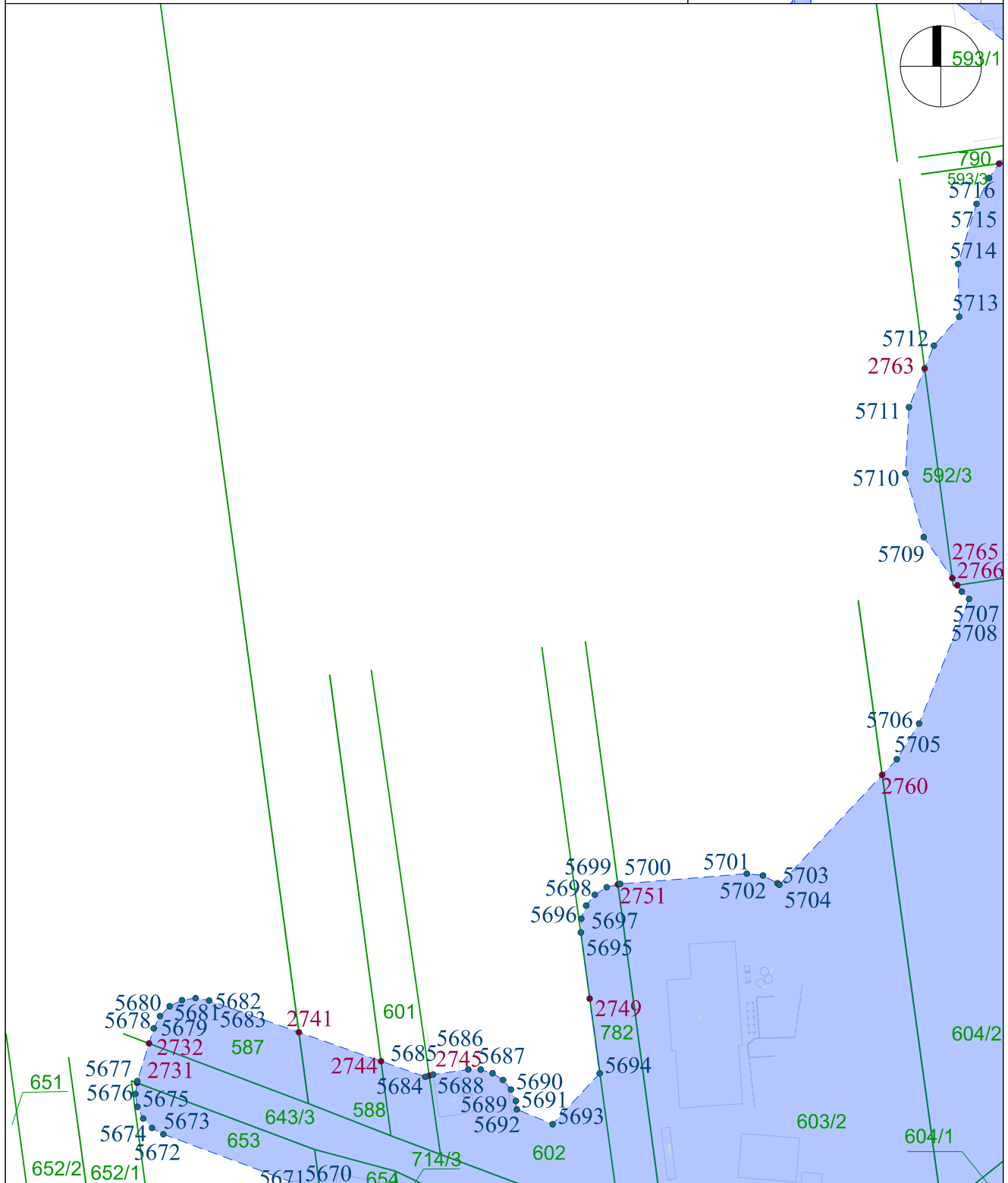


**Załącznik nr 1 DO ZARZĄDZENIA WOJEWODY ŁÓDZKIEGO**

**NR 117/2024**

arkusz nr 173 z 426

skala: 1:2000

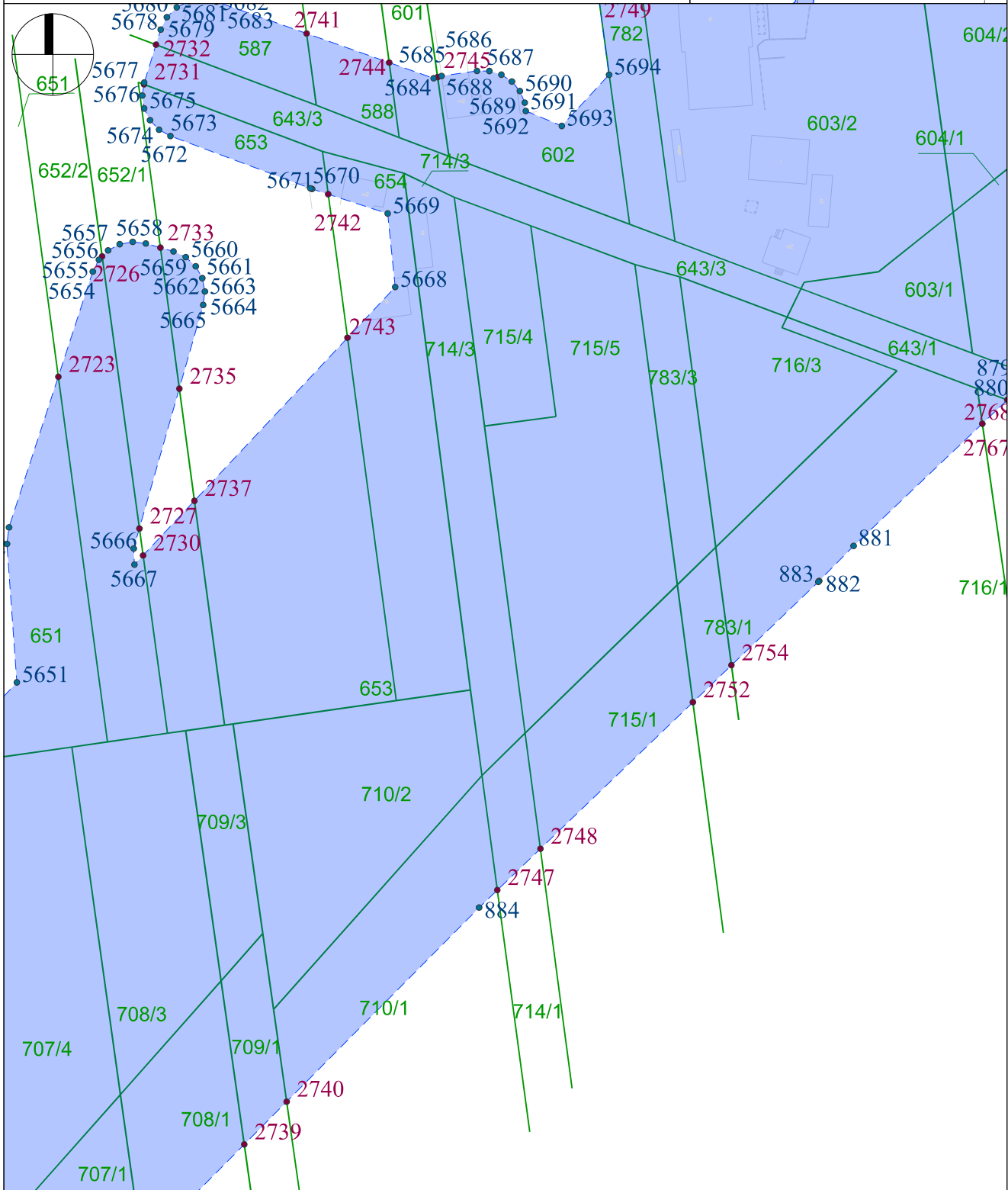


**Załącznik nr 1 DO ZARZĄDZENIA WOJEWODY ŁÓDZKIEGO**

**NR 117/2024**

arkusz nr 174 z 426

skala: 1:2000

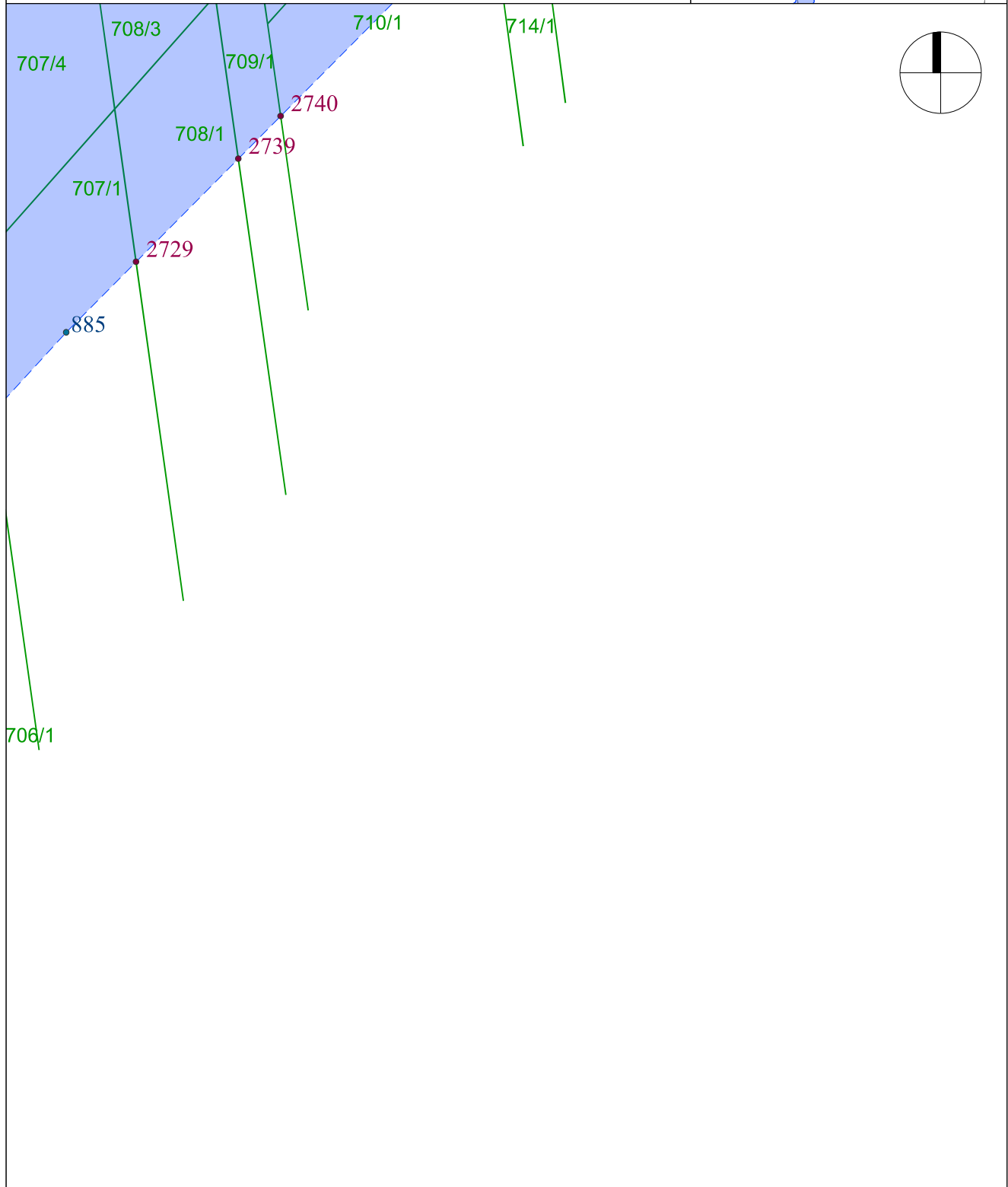


**Załącznik nr 1 DO ZARZĄDZENIA WOJEWODY ŁÓDZKIEGO**

**NR 117/2024**

arkusz nr 175 z 426

skala: 1:2000



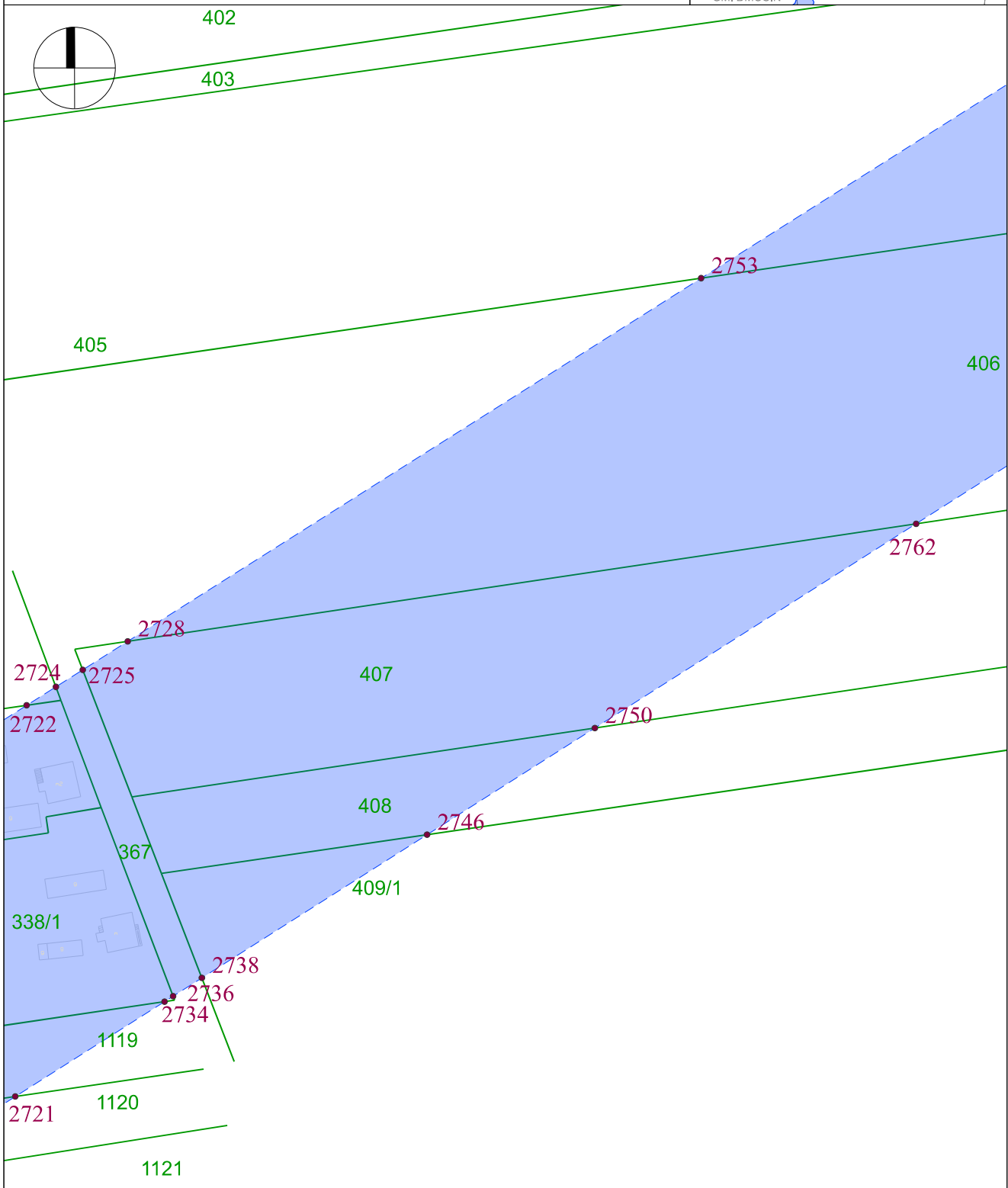


**Załącznik nr 1 DO ZARZĄDZENIA WOJEWODY ŁÓDZKIEGO**

**NR 117/2024**

arkusz nr 176 z 426

skala: 1:2000

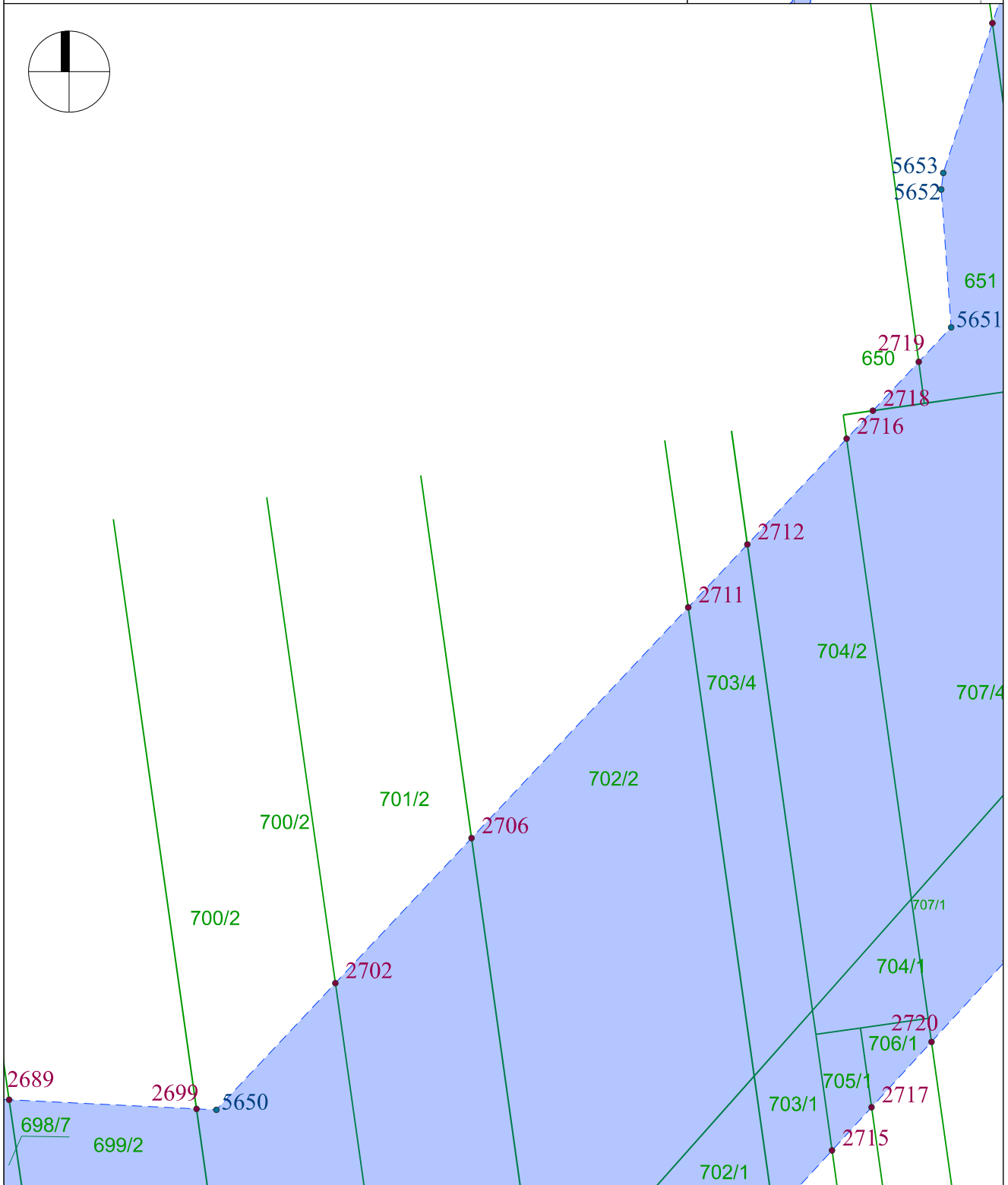
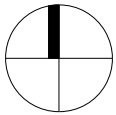


**Załącznik nr 1 DO ZARZĄDZENIA WOJEWODY ŁÓDZKIEGO**

**NR 117/2024**

arkusz nr 177 z 426

skala: 1:2000

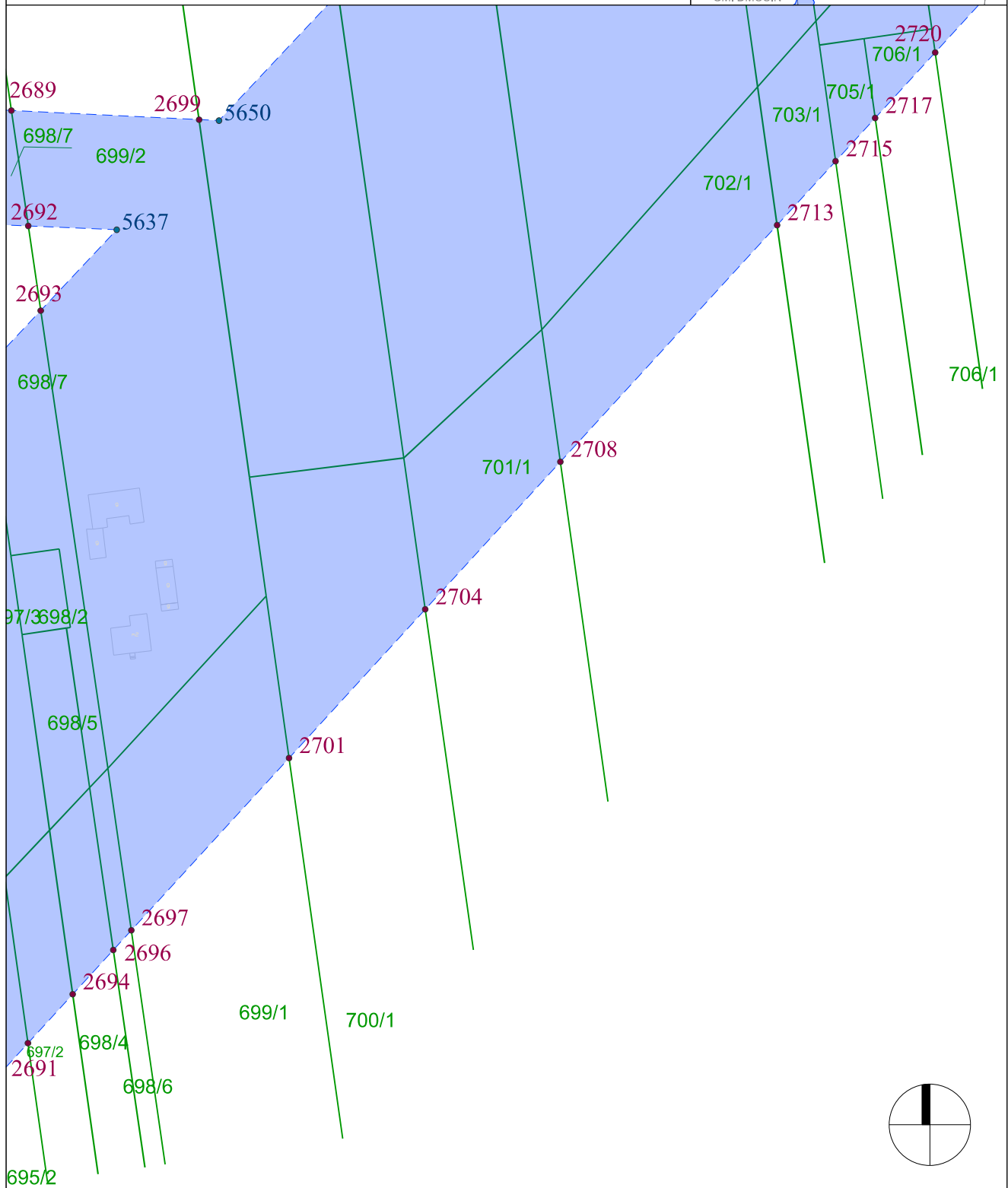


**Załącznik nr 1 DO ZARZĄDZENIA WOJEWODY ŁÓDZKIEGO**

**NR 117/2024**

arkusz nr 178 z 426

skala: 1:2000

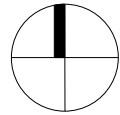
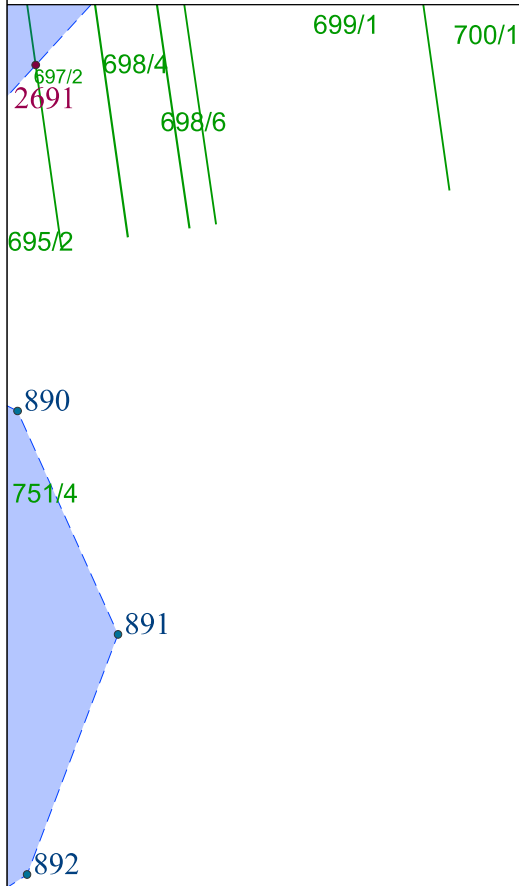


**Załącznik nr 1 DO ZARZĄDZENIA WOJEWODY ŁÓDZKIEGO**

**NR 117/2024**

arkusz nr 179 z 426

skala: 1:2000

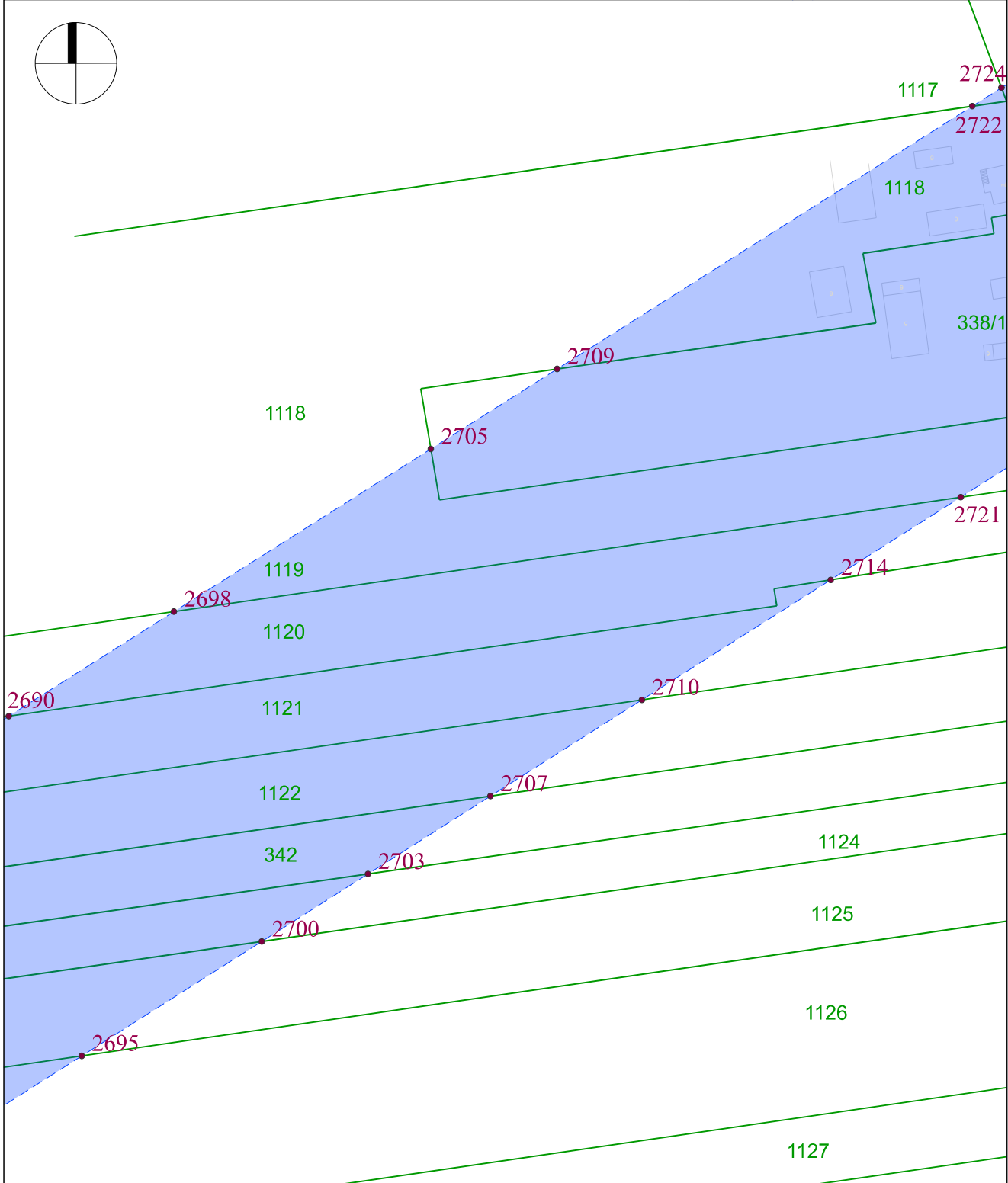
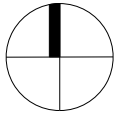


**Załącznik nr 1 DO ZARZĄDZENIA WOJEWODY ŁÓDZKIEGO**

**NR 117/2024**

arkusz nr 180 z 426

skala: 1:2000



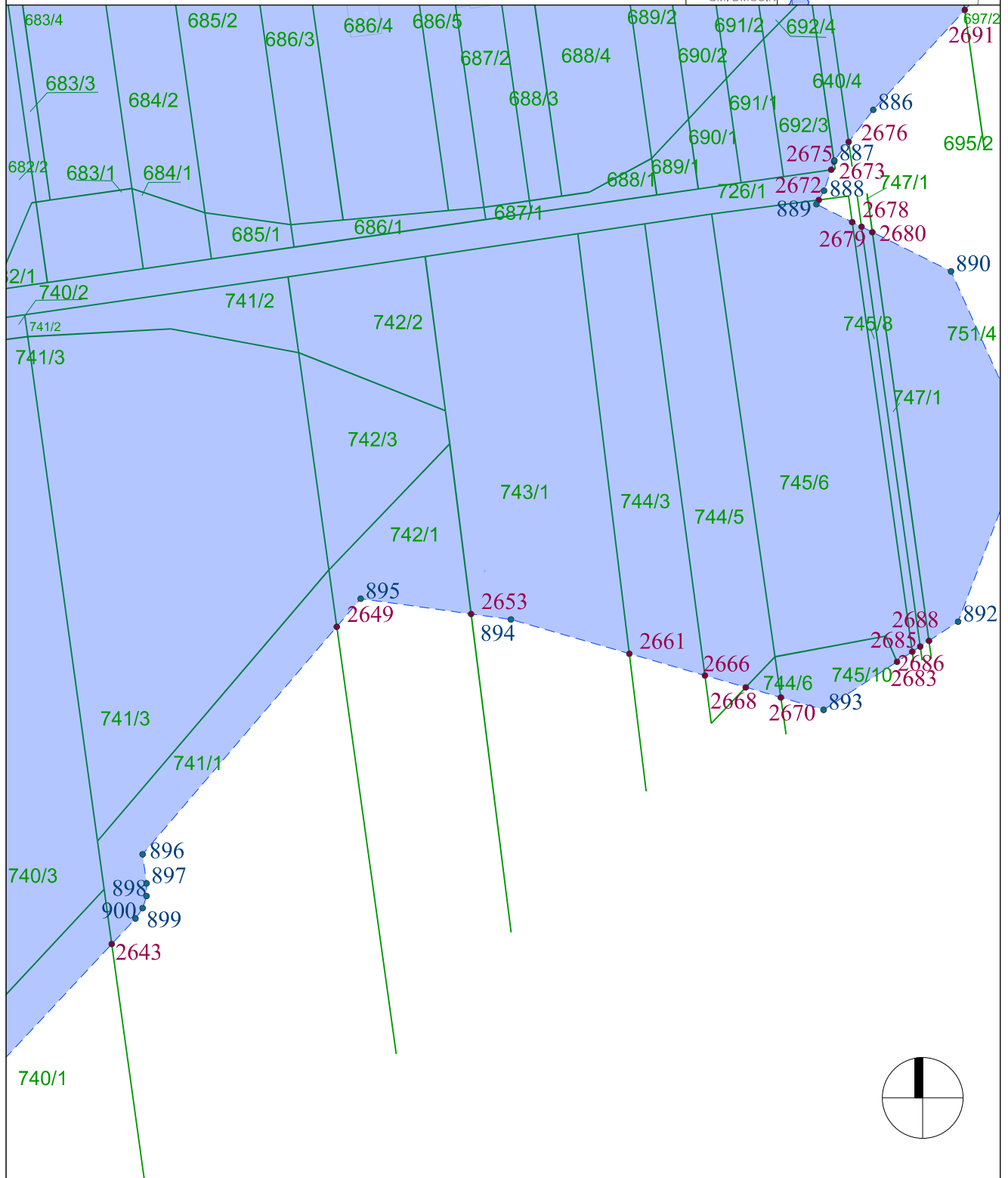


**Załącznik nr 1 DO ZARZĄDZENIA WOJEWODY ŁÓDZKIEGO**

**NR 117/2024**

arkusz nr 182 z 426

skala: 1:2000

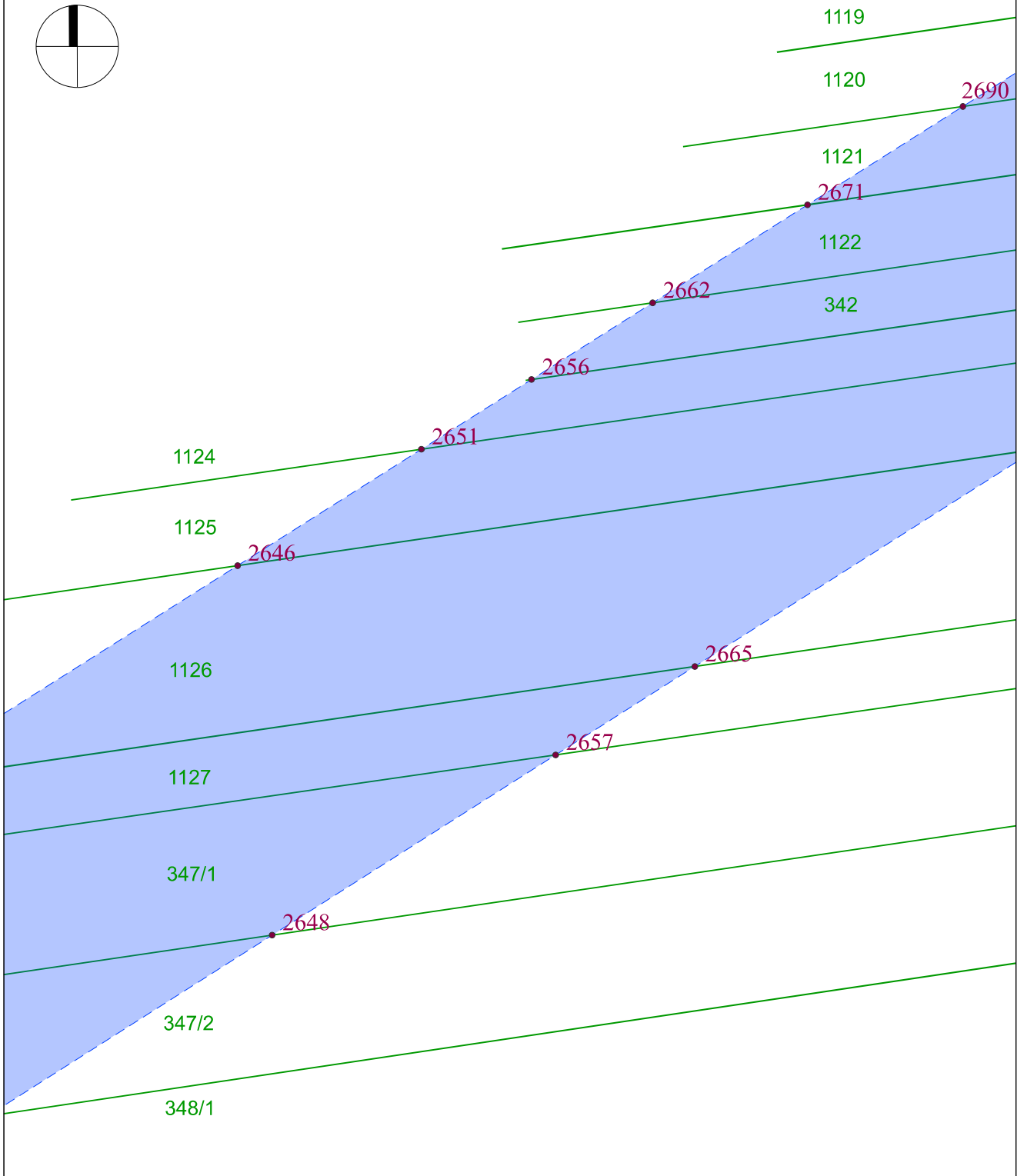
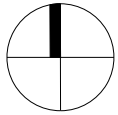


**Załącznik nr 1 DO ZARZĄDZENIA WOJEWODY ŁÓDZKIEGO**

**NR 117/2024**

arkusz nr 183 z 426

skala: 1:2000



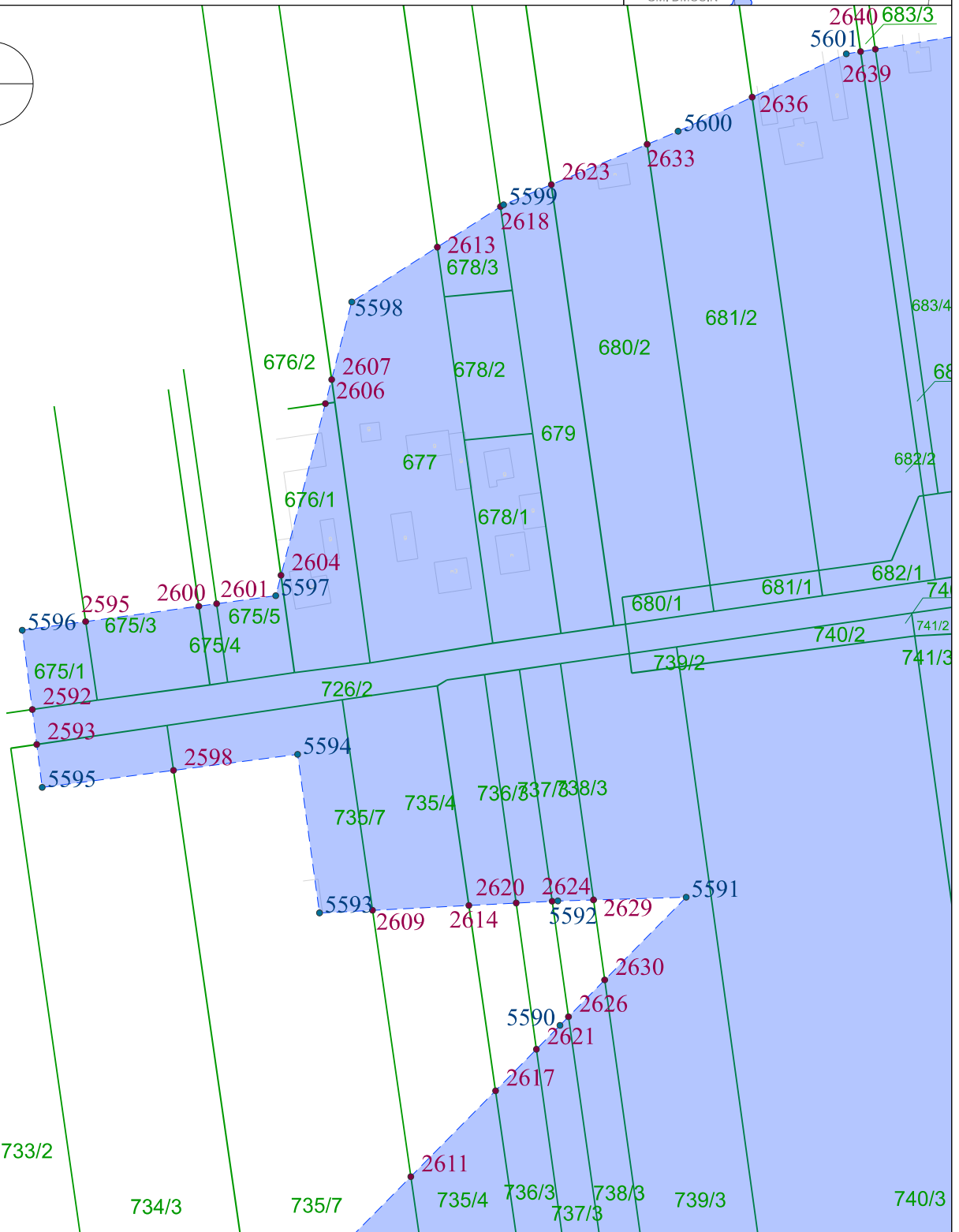
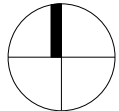


**Załącznik nr 1 DO ZARZĄDZENIA WOJEWODY ŁÓDZKIEGO**

**NR 117/2024**

arkusz nr 184 z 426

skala: 1:2000

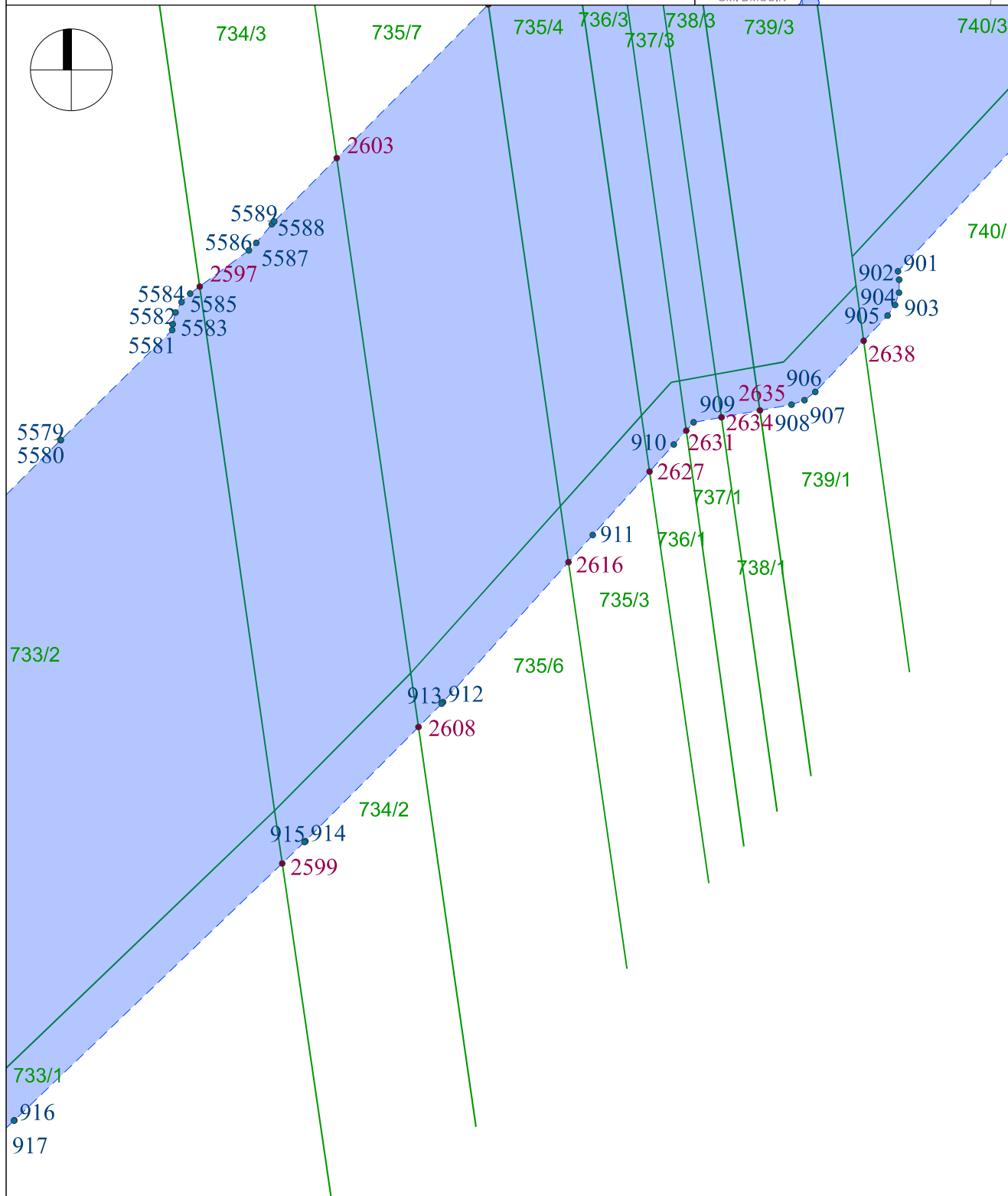


### Załącznik nr 1 DO ZARZĄDZENIA WOJEWODY ŁÓDZKIEGO

NR 117/2024

arkusz nr 185 z 426

skala: 1:2000

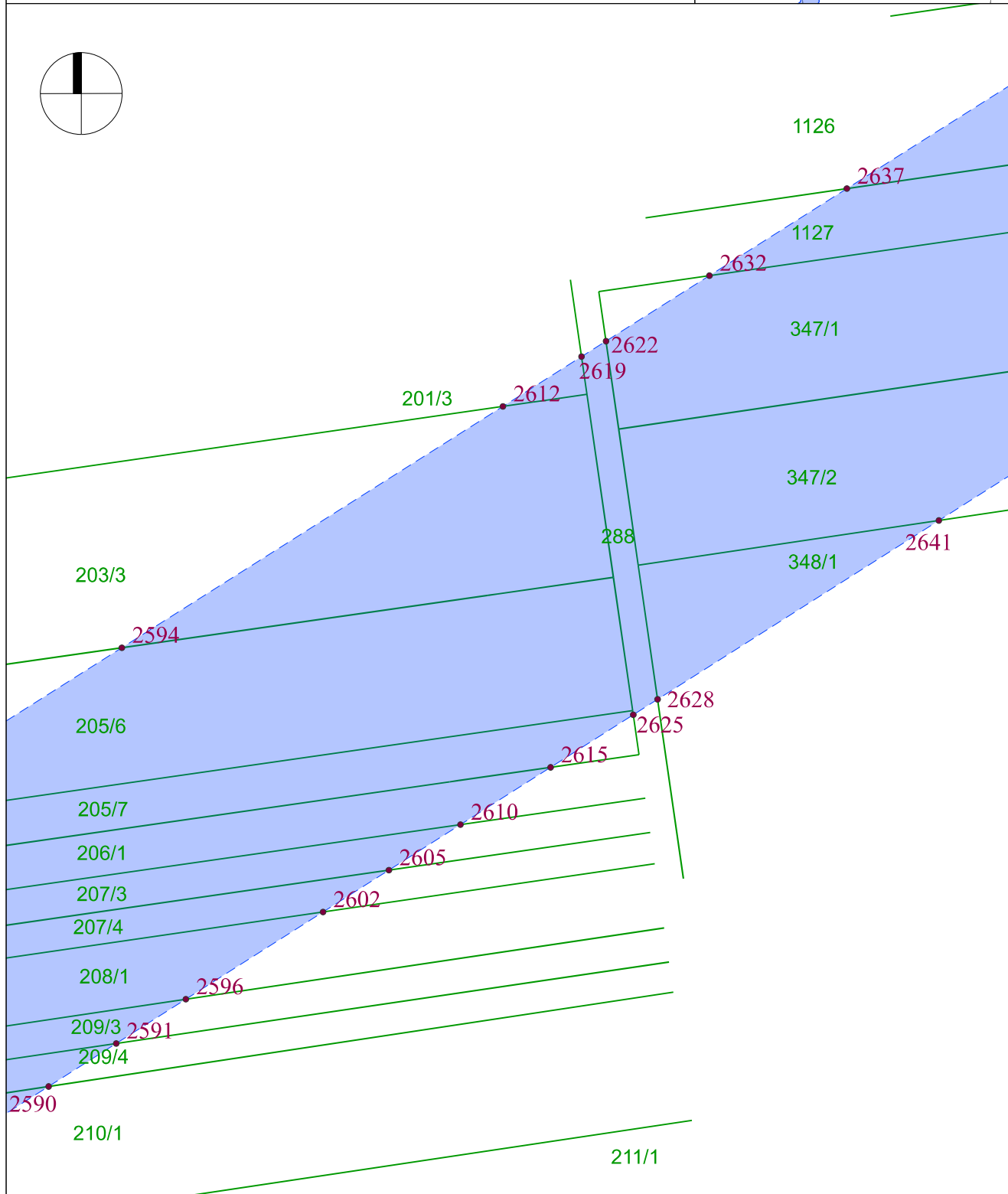
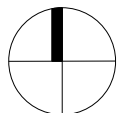
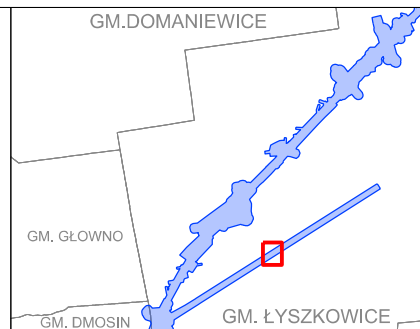


**Załącznik nr 1 DO ZARZĄDZENIA WOJEWODY ŁÓDZKIEGO**

**NR 117/2024**

arkusz nr 186 z 426

skala: 1:2000

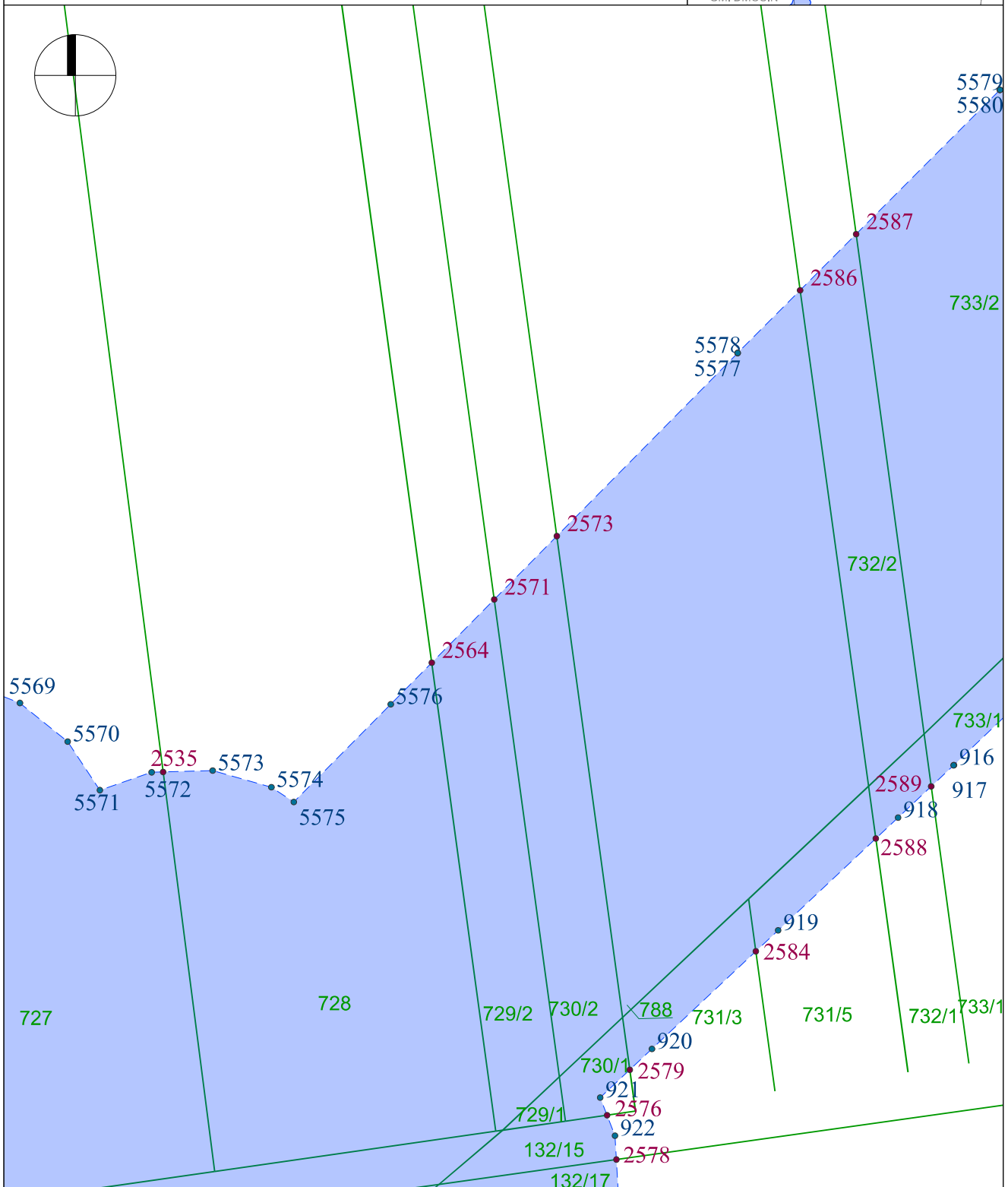


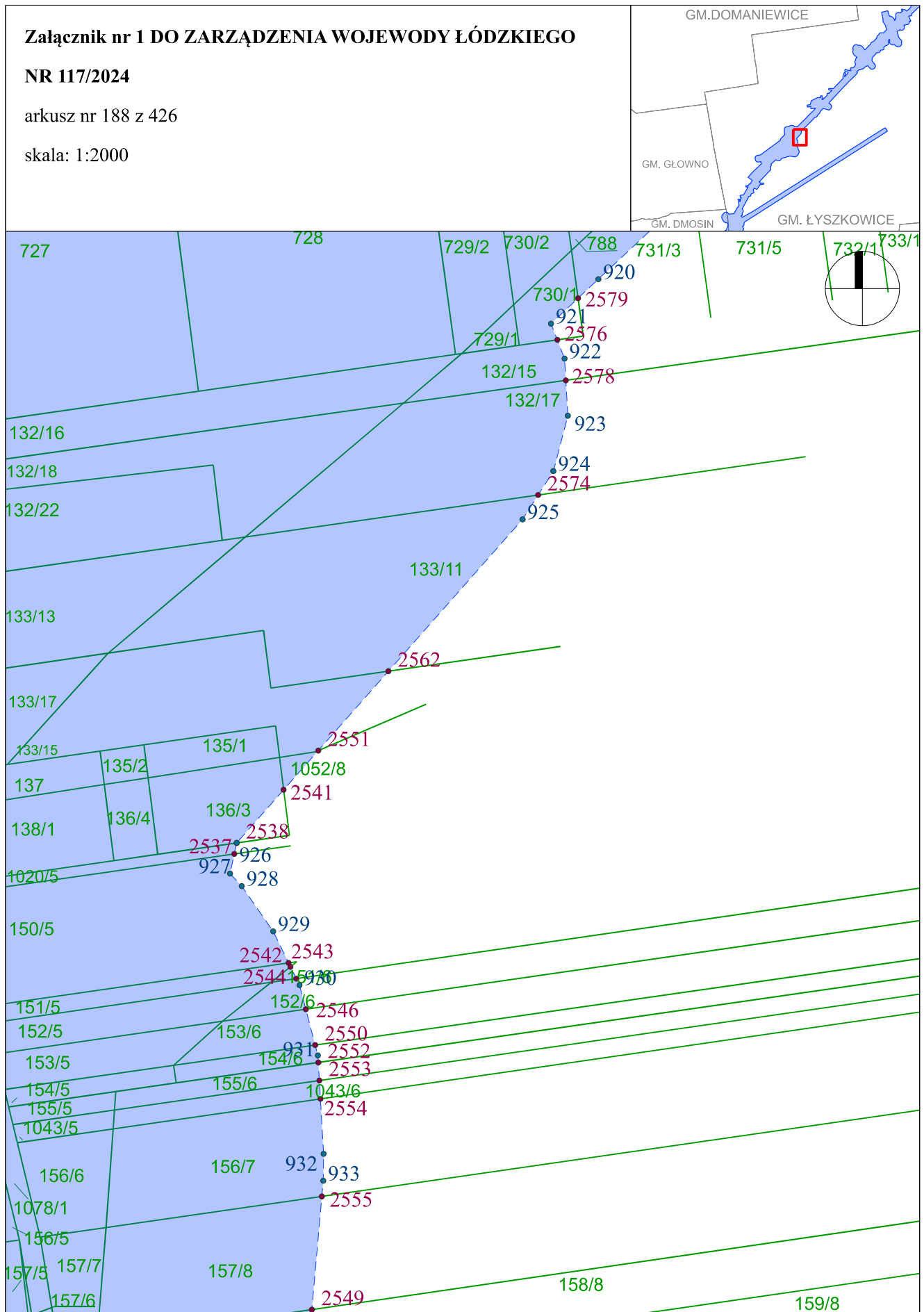
**Załącznik nr 1 DO ZARZĄDZENIA WOJEWODY ŁÓDZKIEGO**

**NR 117/2024**

arkusz nr 187 z 426

skala: 1:2000






### Załącznik nr 1 DO ZARZĄDZENIA WOJEWODY ŁÓDZKIEGO

NR 117/2024

arkusz nr 189 z 426

skala: 1:2000

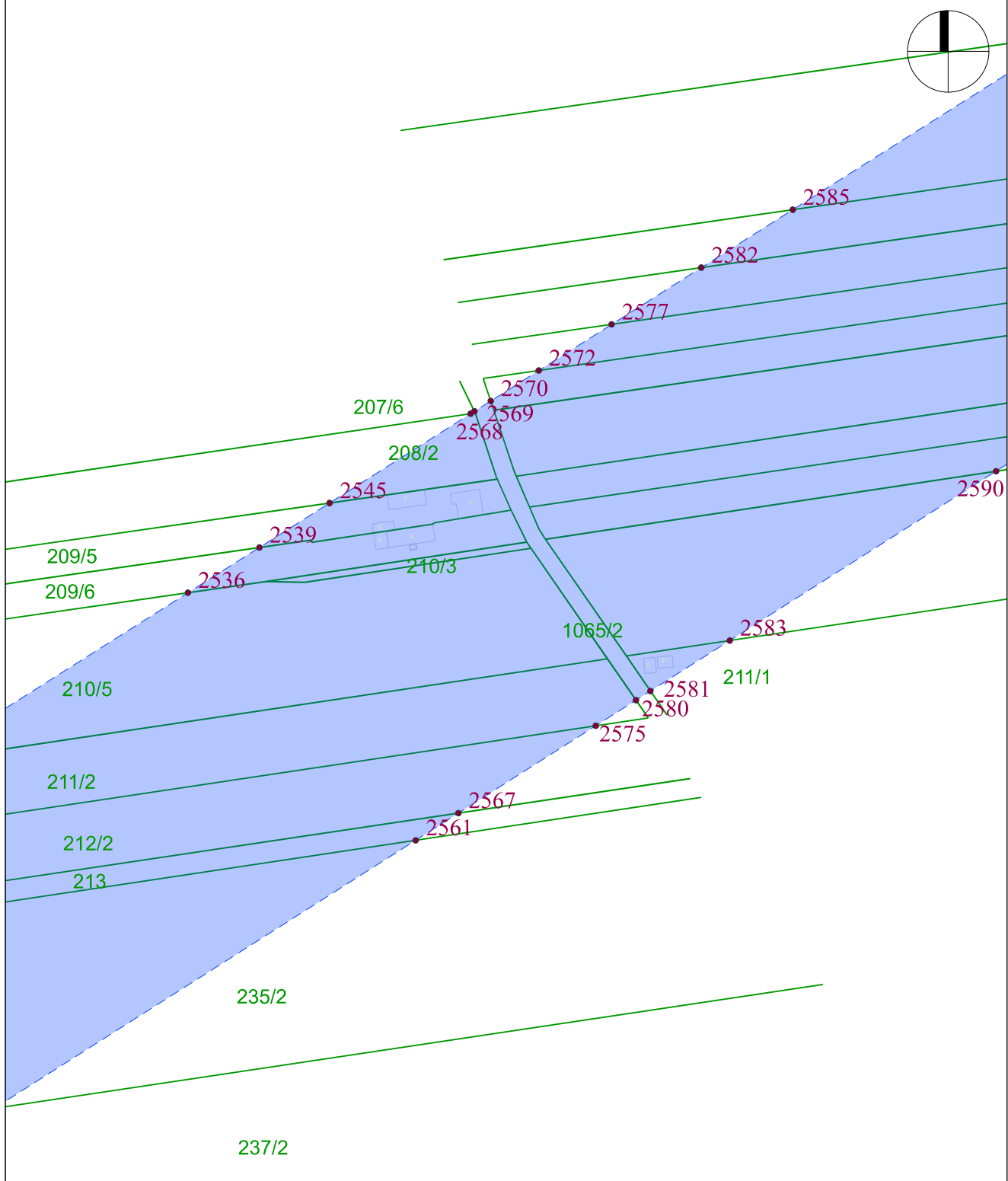


**Załącznik nr 1 DO ZARZĄDZENIA WOJEWODY ŁÓDZKIEGO**

**NR 117/2024**

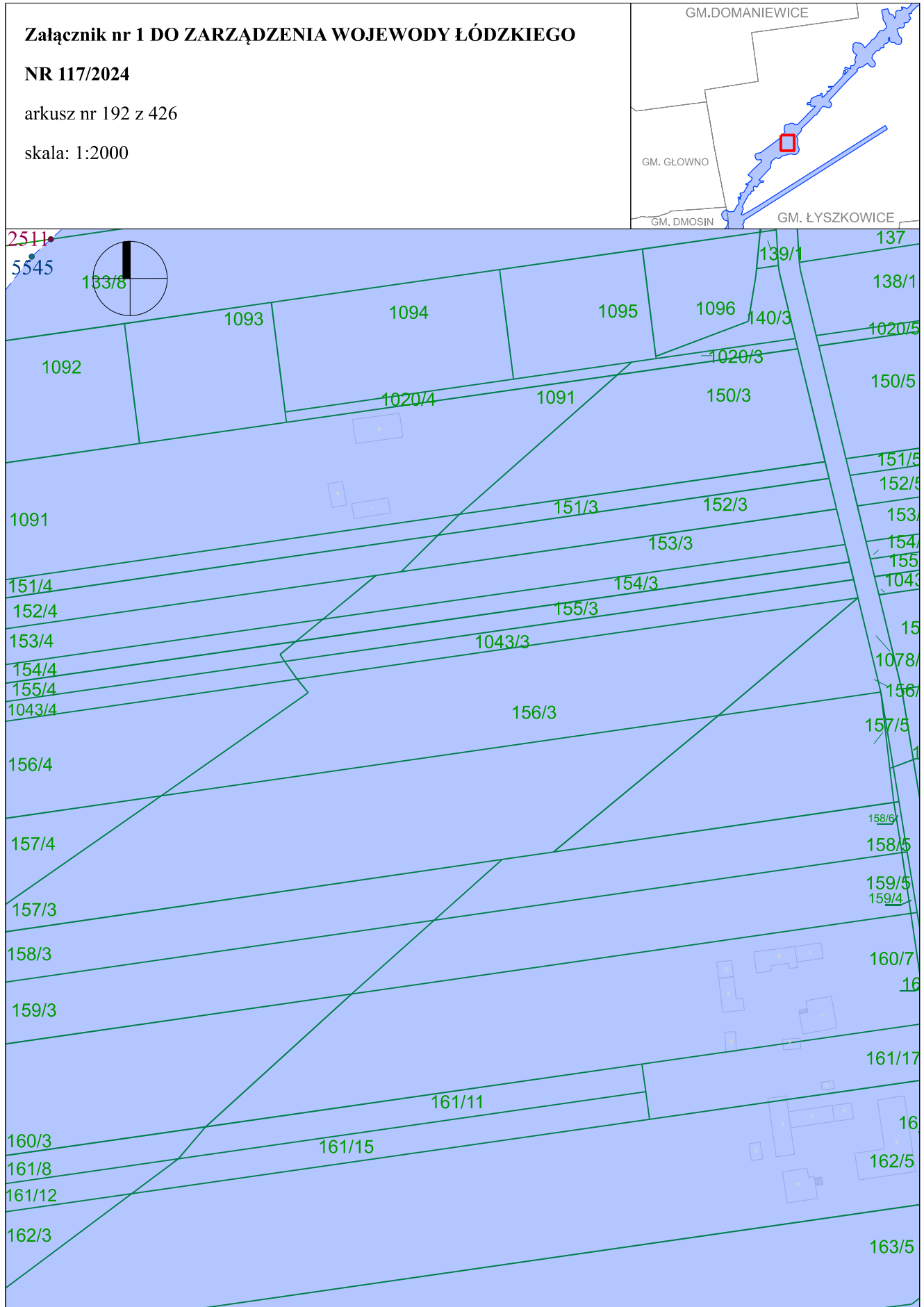
arkusz nr 190 z 426

skala: 1:2000

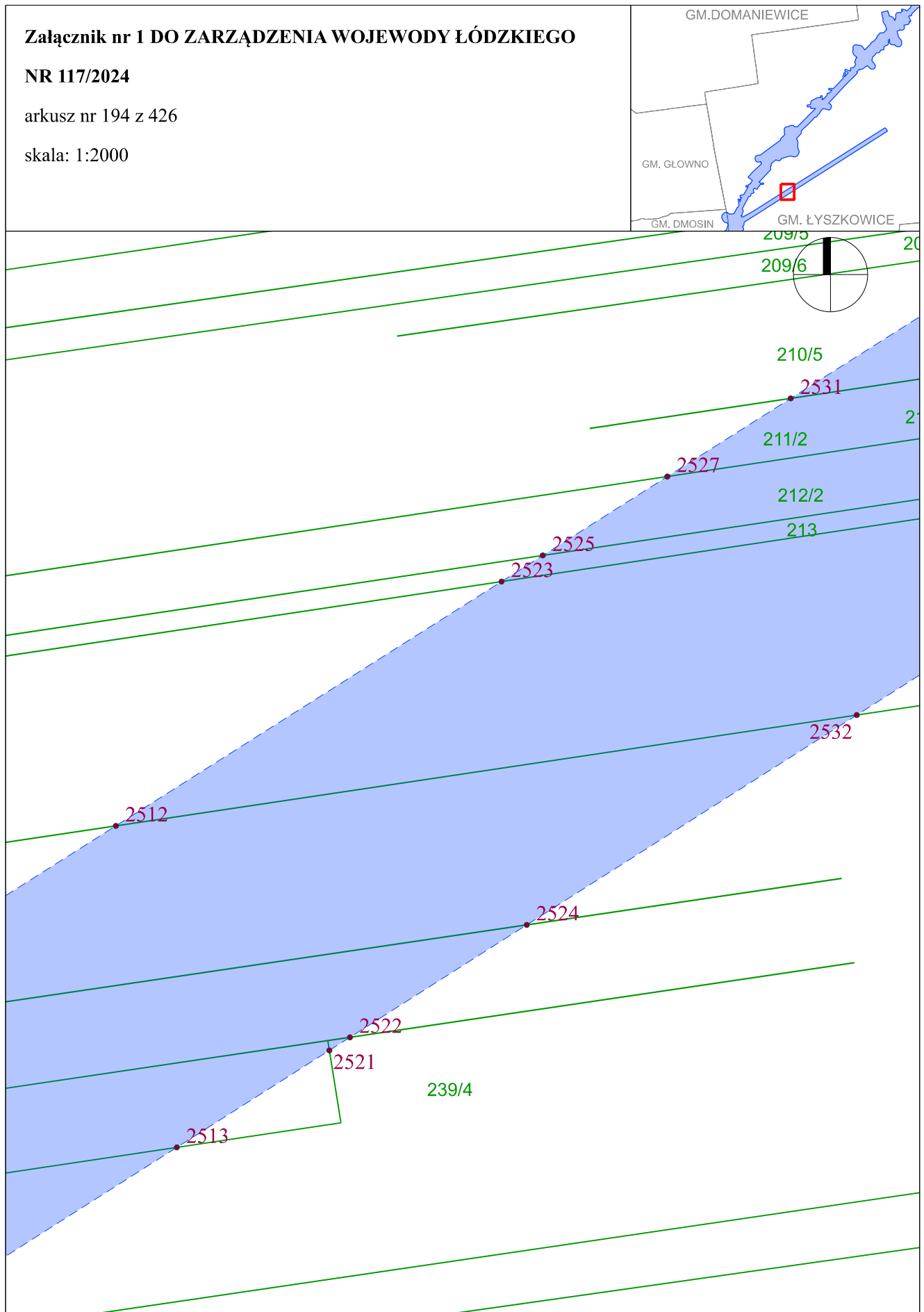










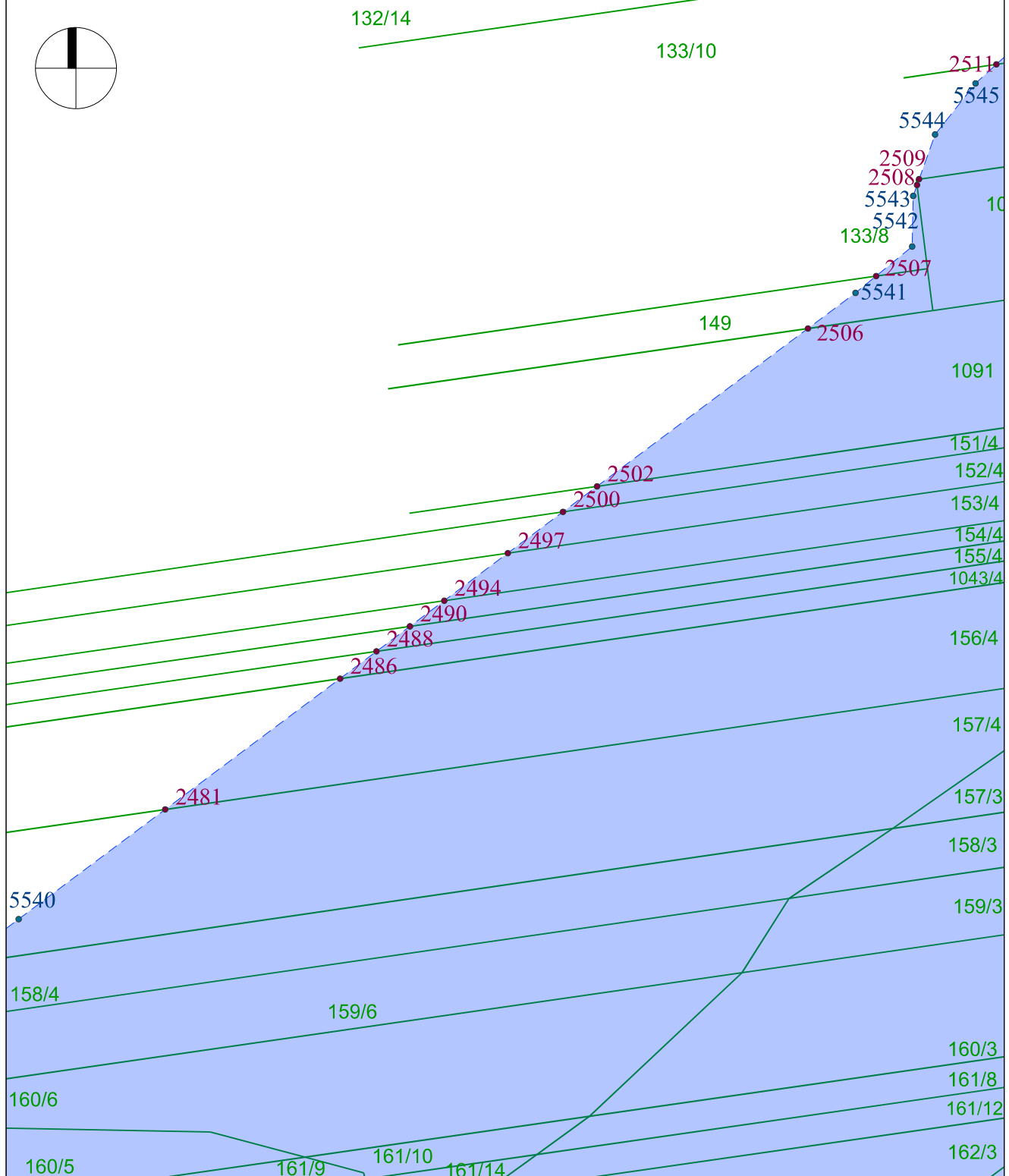
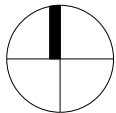


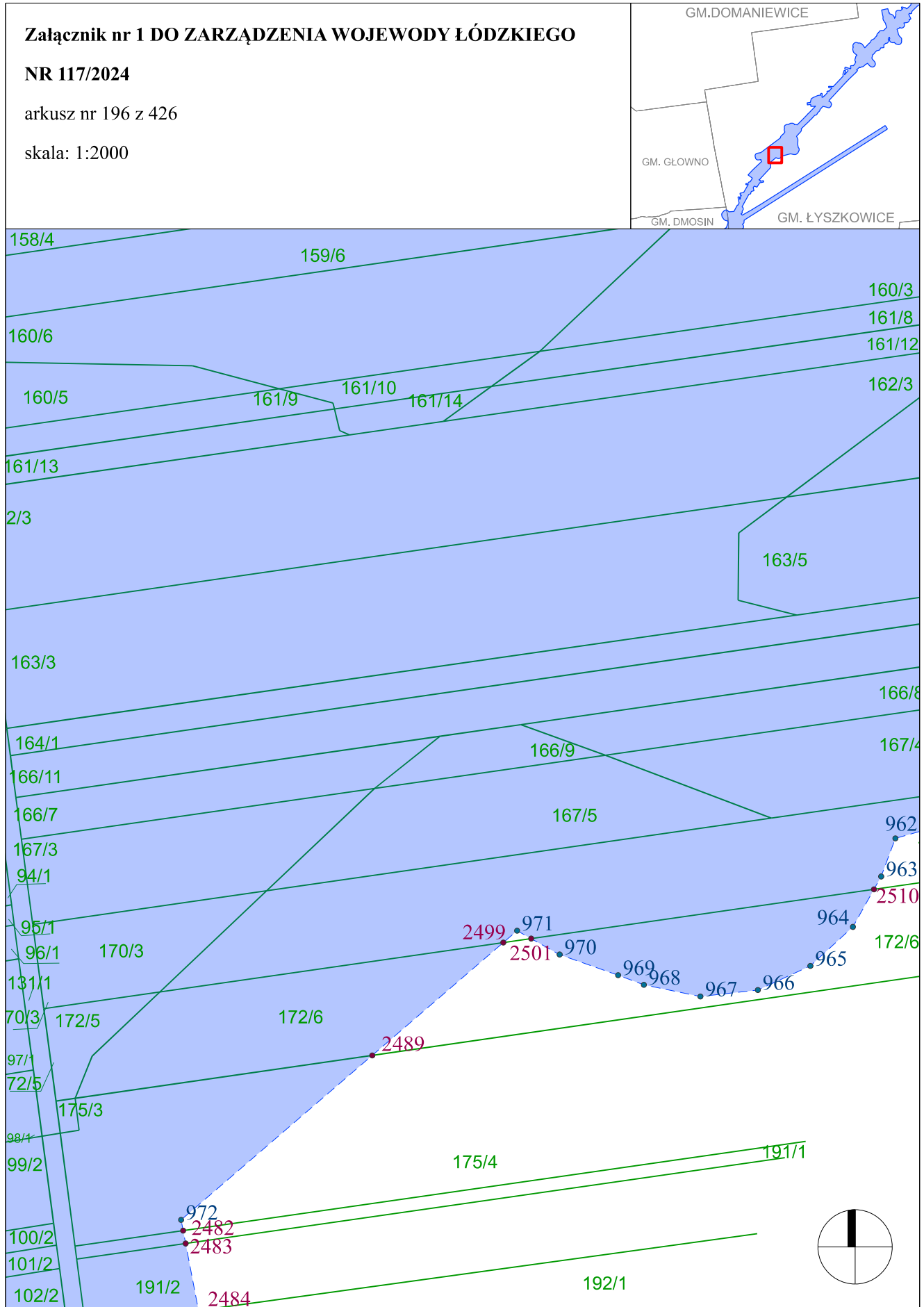
**Załącznik nr 1 DO ZARZĄDZENIA WOJEWODY ŁÓDZKIEGO**

**NR 117/2024**

arkusz nr 195 z 426

skala: 1:2000



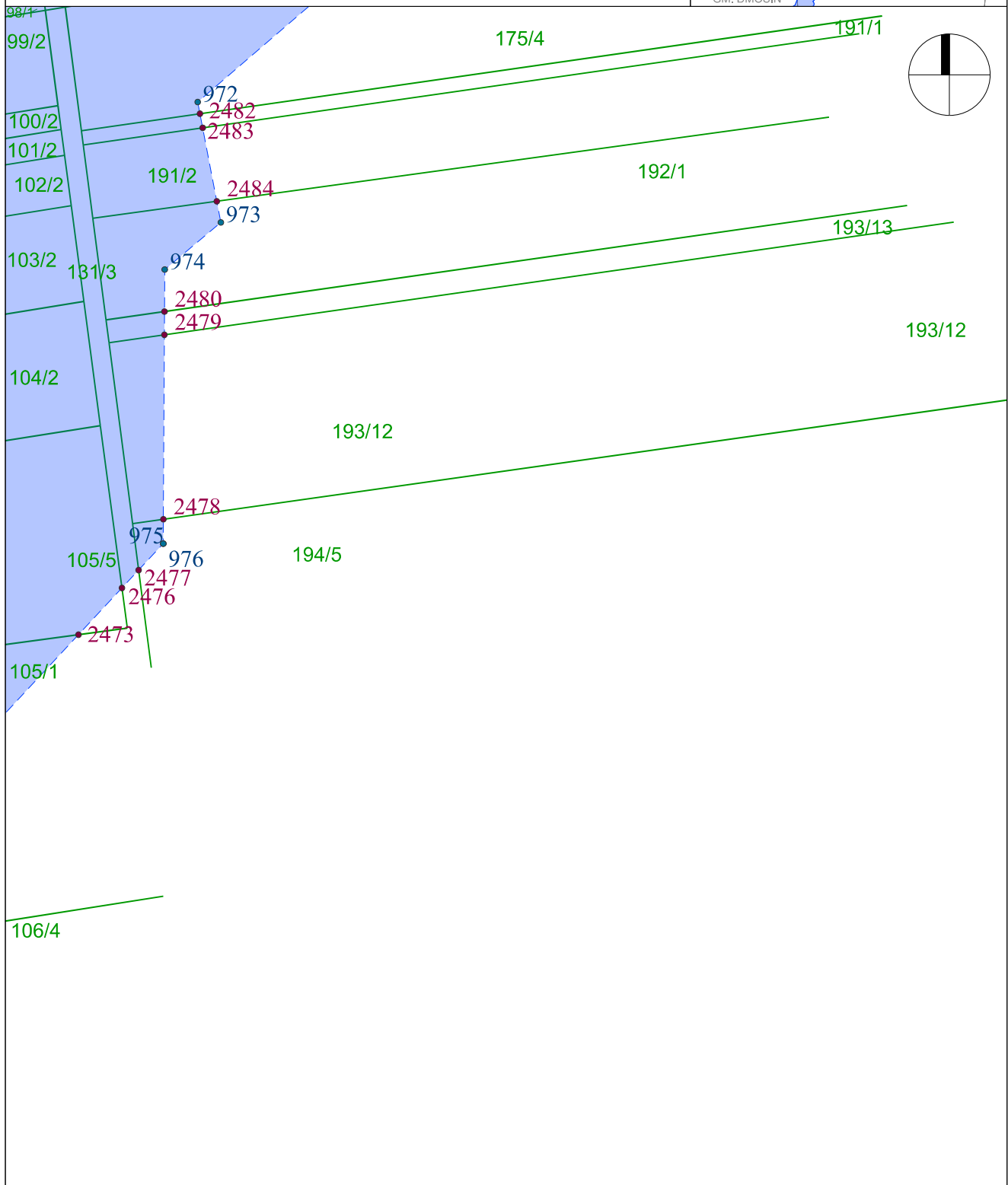


**Załącznik nr 1 DO ZARZĄDZENIA WOJEWODY ŁÓDZKIEGO**

**NR 117/2024**

arkusz nr 197 z 426

skala: 1:2000

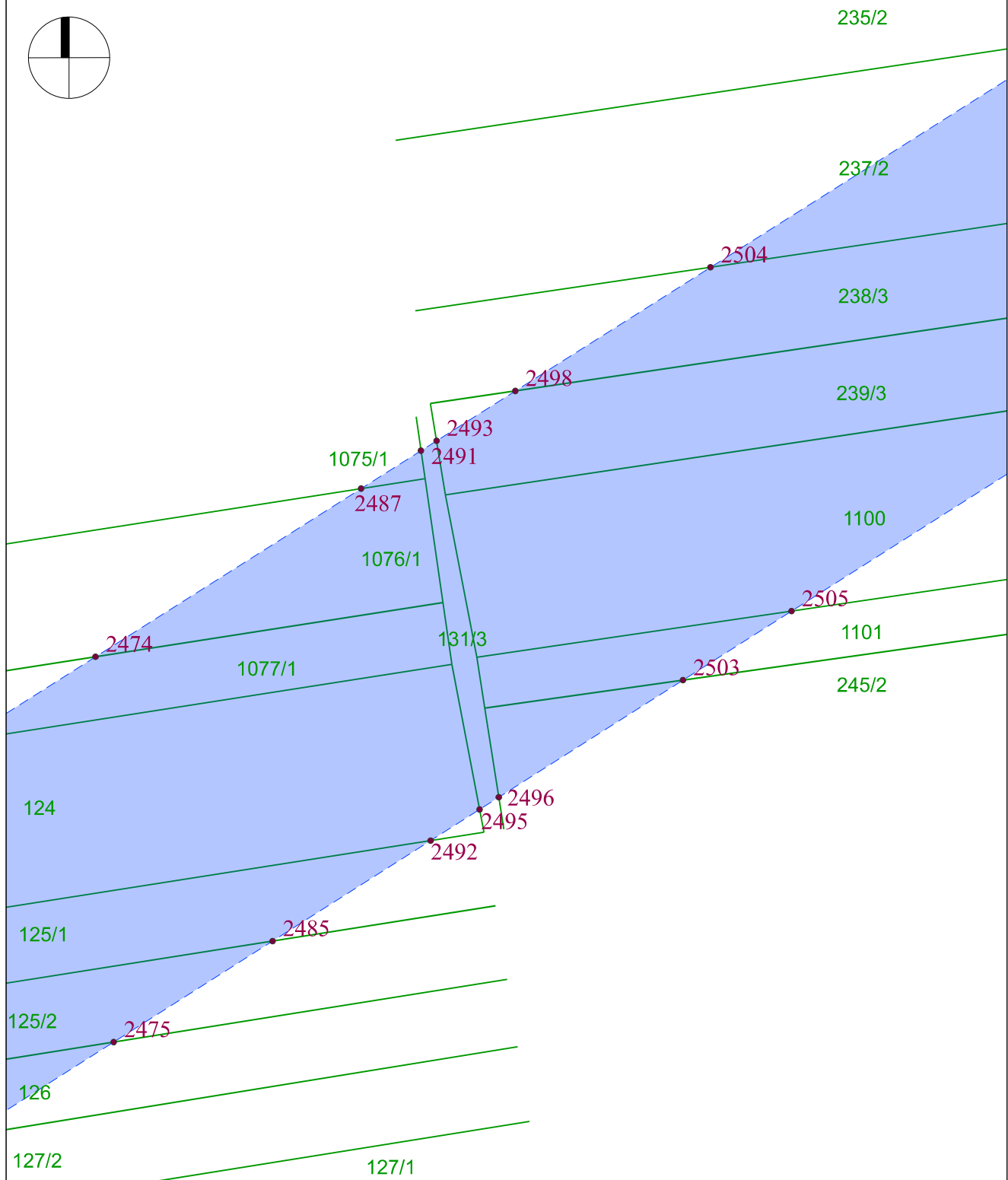
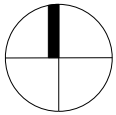


**Załącznik nr 1 DO ZARZĄDZENIA WOJEWODY ŁÓDZKIEGO**

**NR 117/2024**

arkusz nr 198 z 426

skala: 1:2000

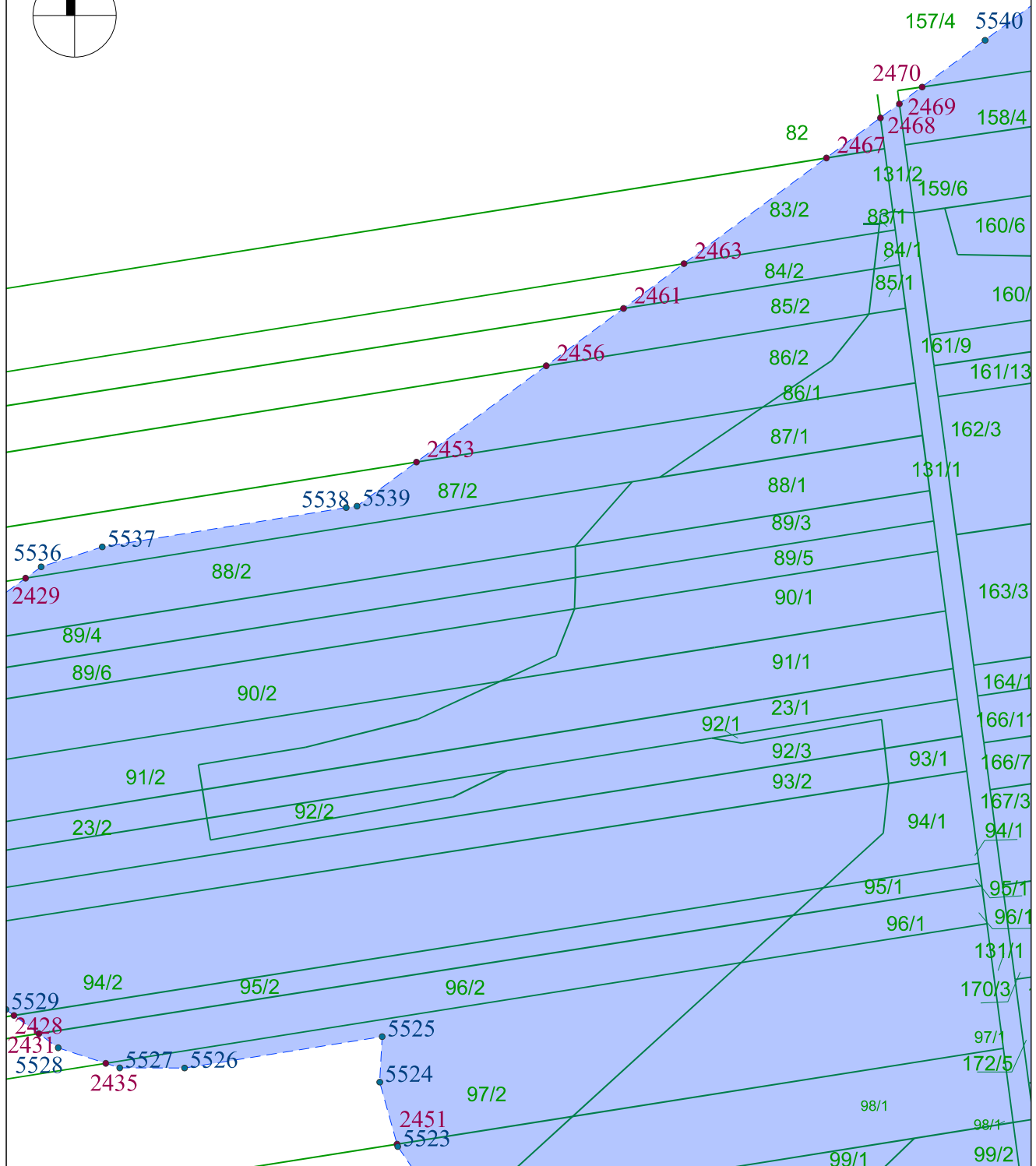
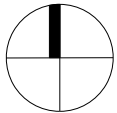


**Załącznik nr 1 DO ZARZĄDZENIA WOJEWODY ŁÓDZKIEGO**

**NR 117/2024**

arkusz nr 199 z 426

skala: 1:2000



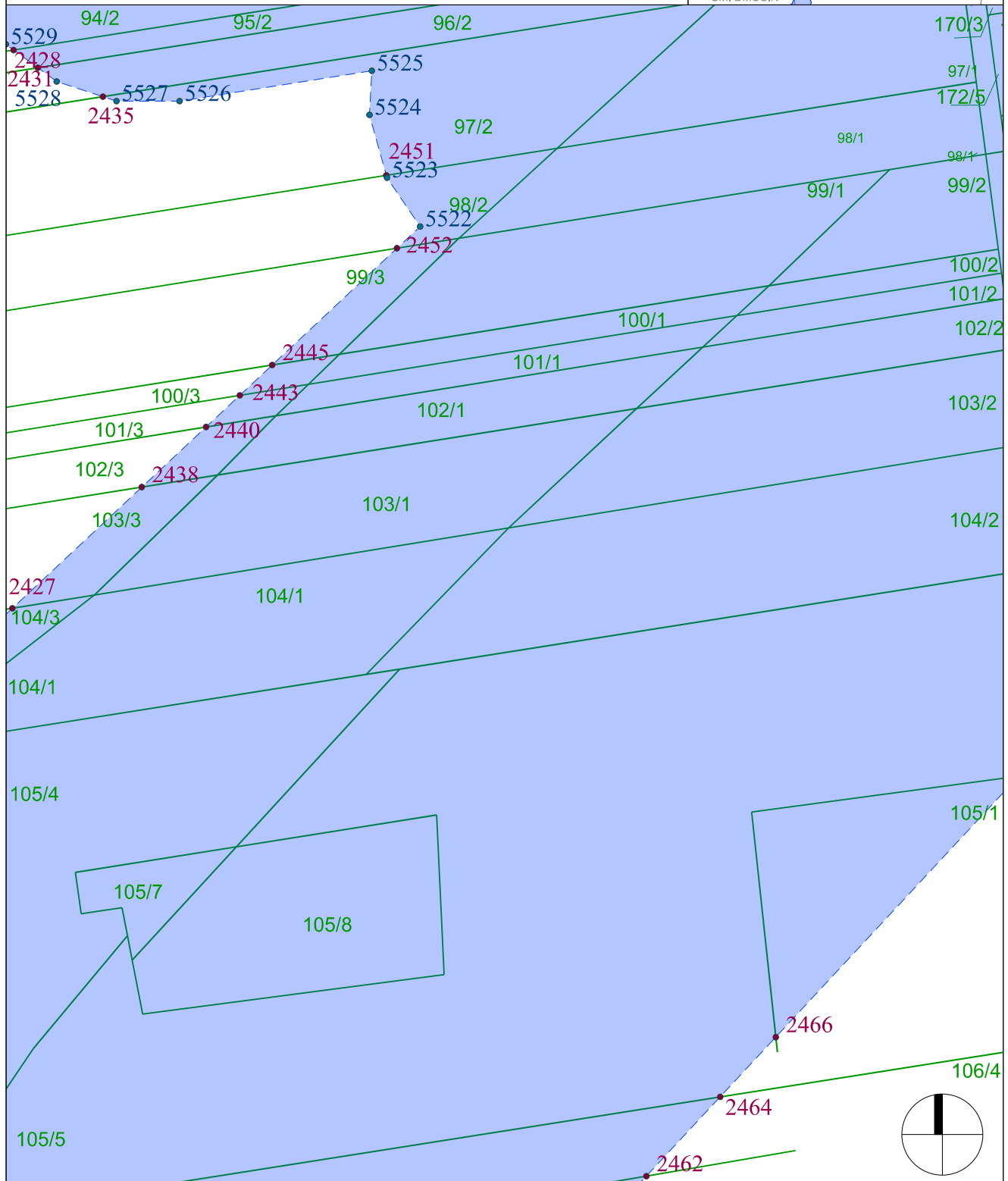


**Załącznik nr 1 DO ZARZĄDZENIA WOJEWODY ŁÓDZKIEGO**

**NR 117/2024**

arkusz nr 200 z 426

skala: 1:2000

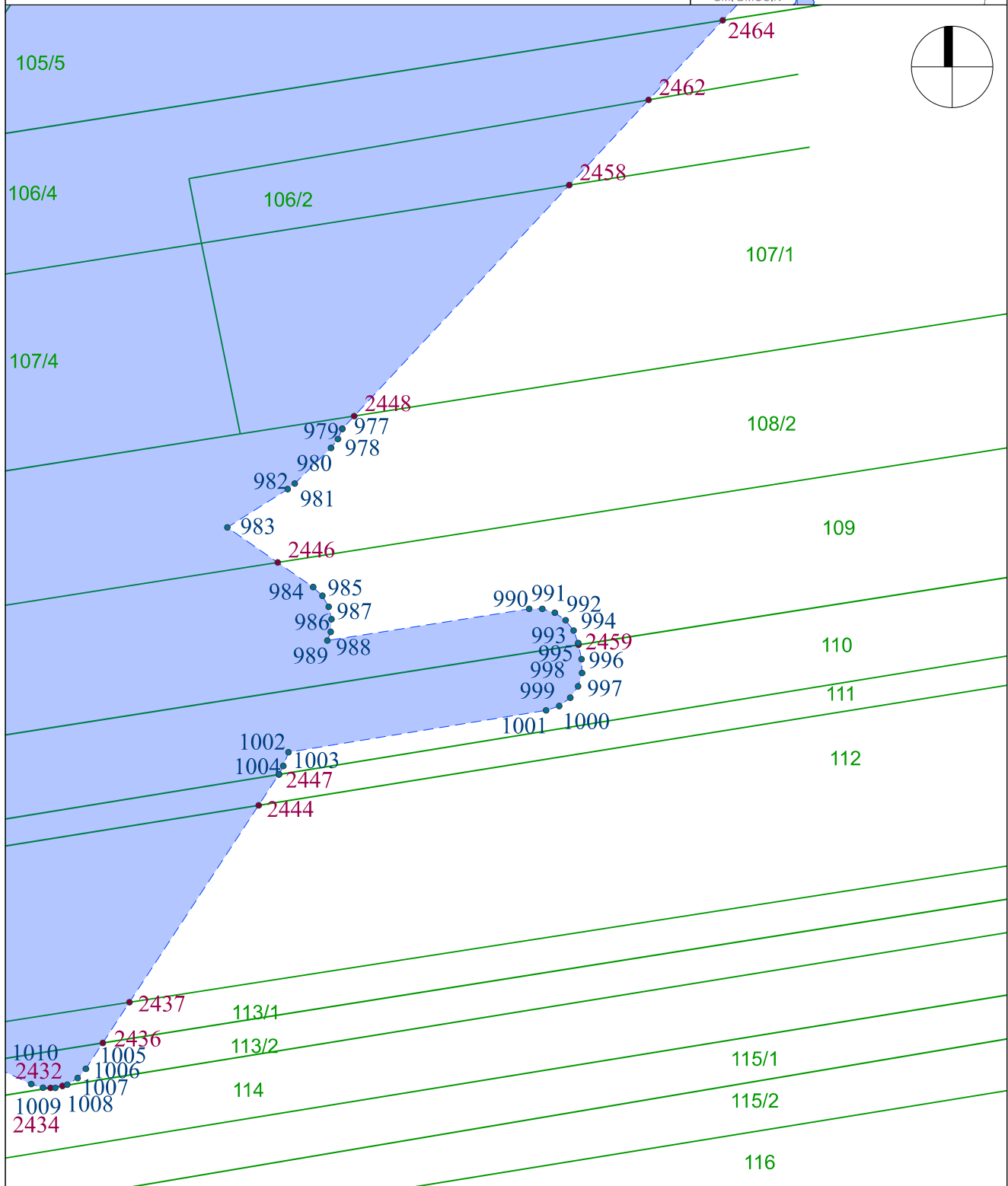


**Załącznik nr 1 DO ZARZĄDZENIA WOJEWODY ŁÓDZKIEGO**

**NR 117/2024**

arkusz nr 201 z 426

skala: 1:2000




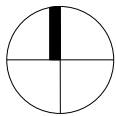
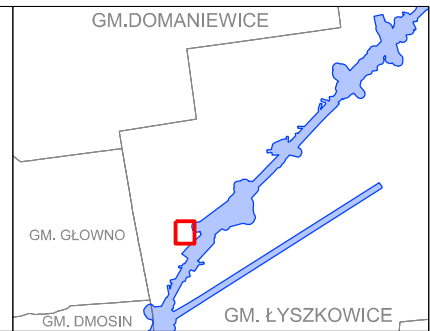


**Załącznik nr 1 DO ZARZĄDZENIA WOJEWODY ŁÓDZKIEGO**

**NR 117/2024**

arkusz nr 203 z 426

skala: 1:2000

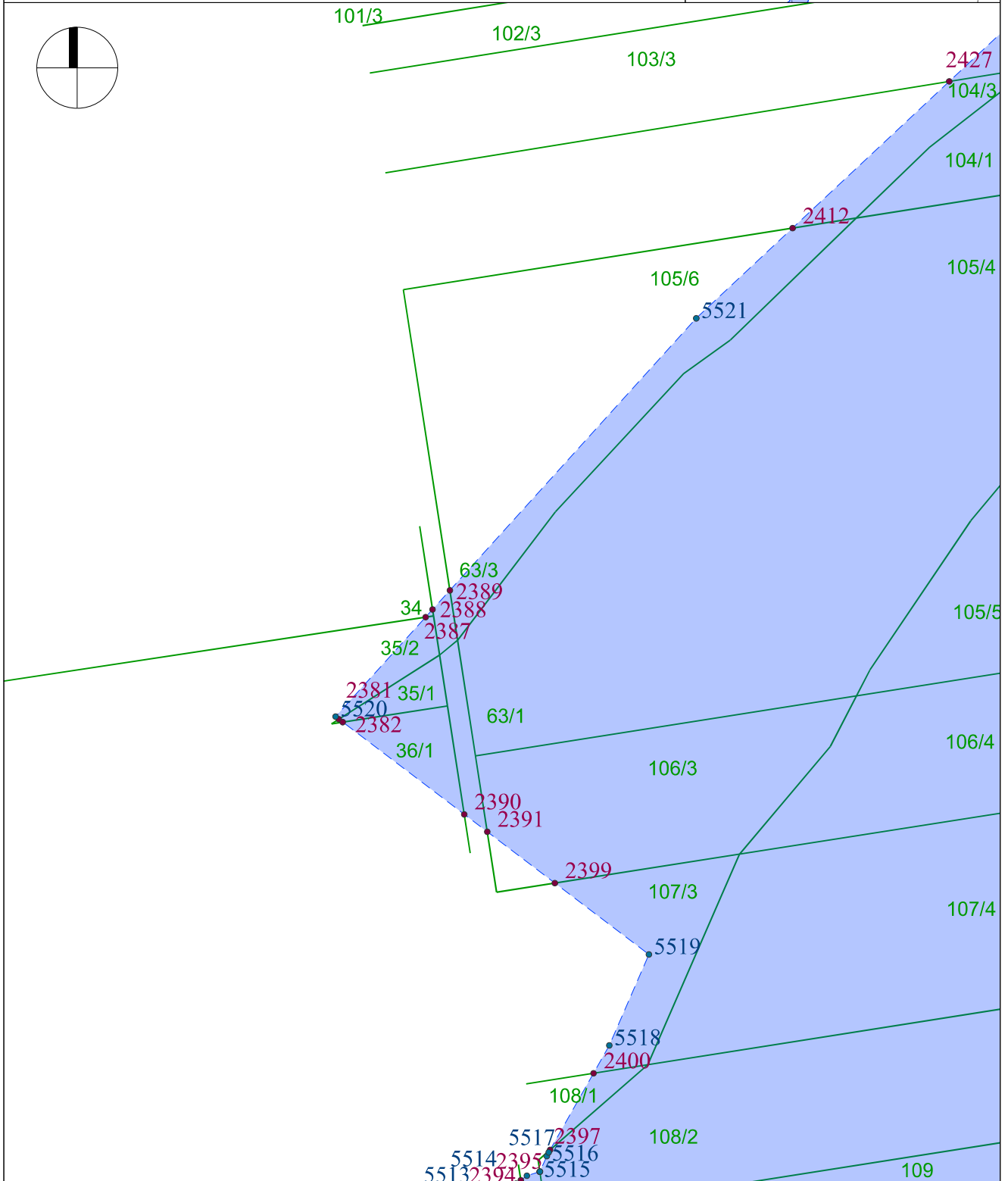
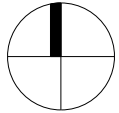


**Załącznik nr 1 DO ZARZĄDZENIA WOJEWODY ŁÓDZKIEGO**

**NR 117/2024**

arkusz nr 204 z 426

skala: 1:2000

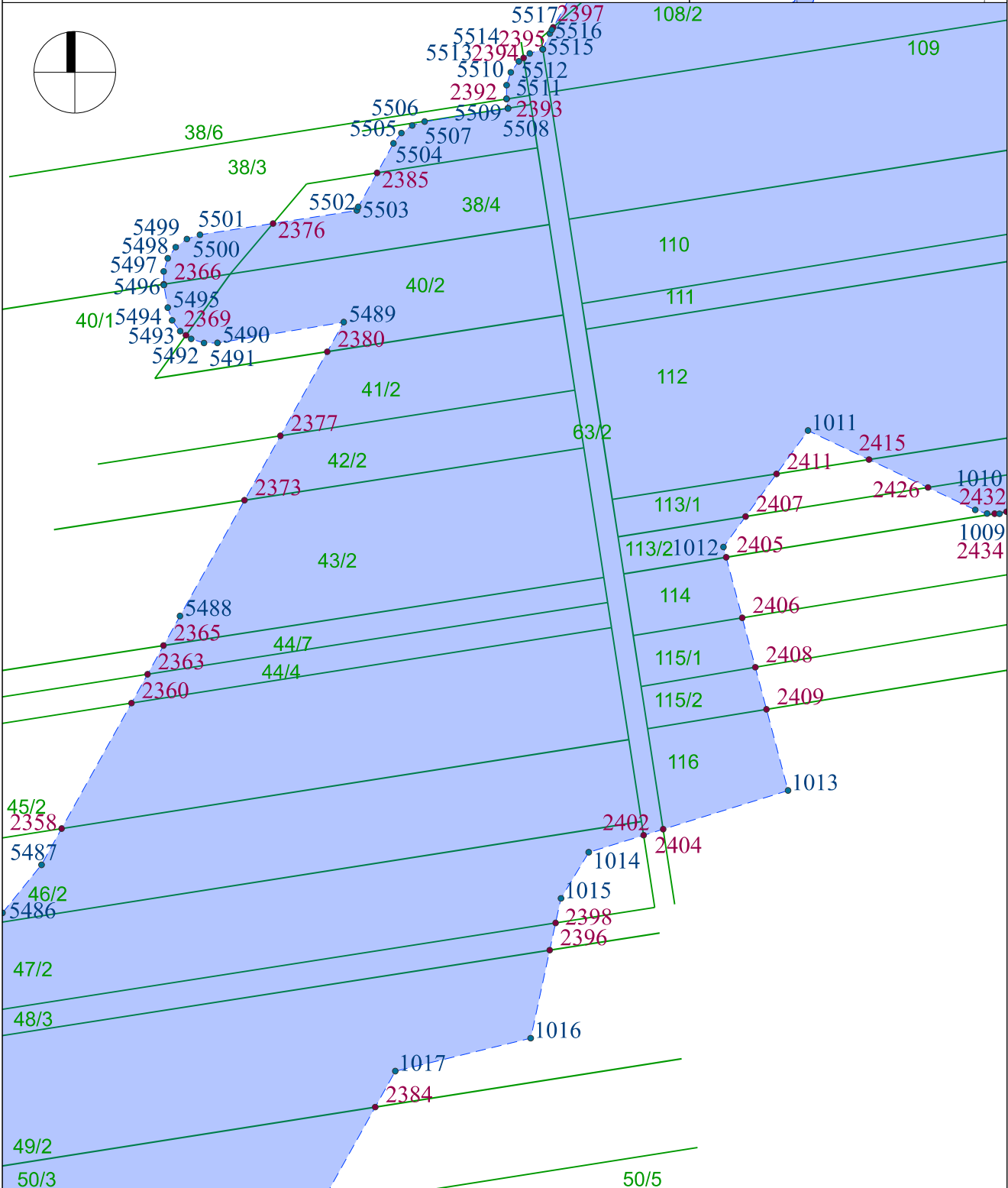
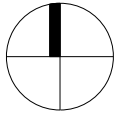


**Załącznik nr 1 DO ZARZĄDZENIA WOJEWODY ŁÓDZKIEGO**

**NR 117/2024**

arkusz nr 205 z 426

skala: 1:2000

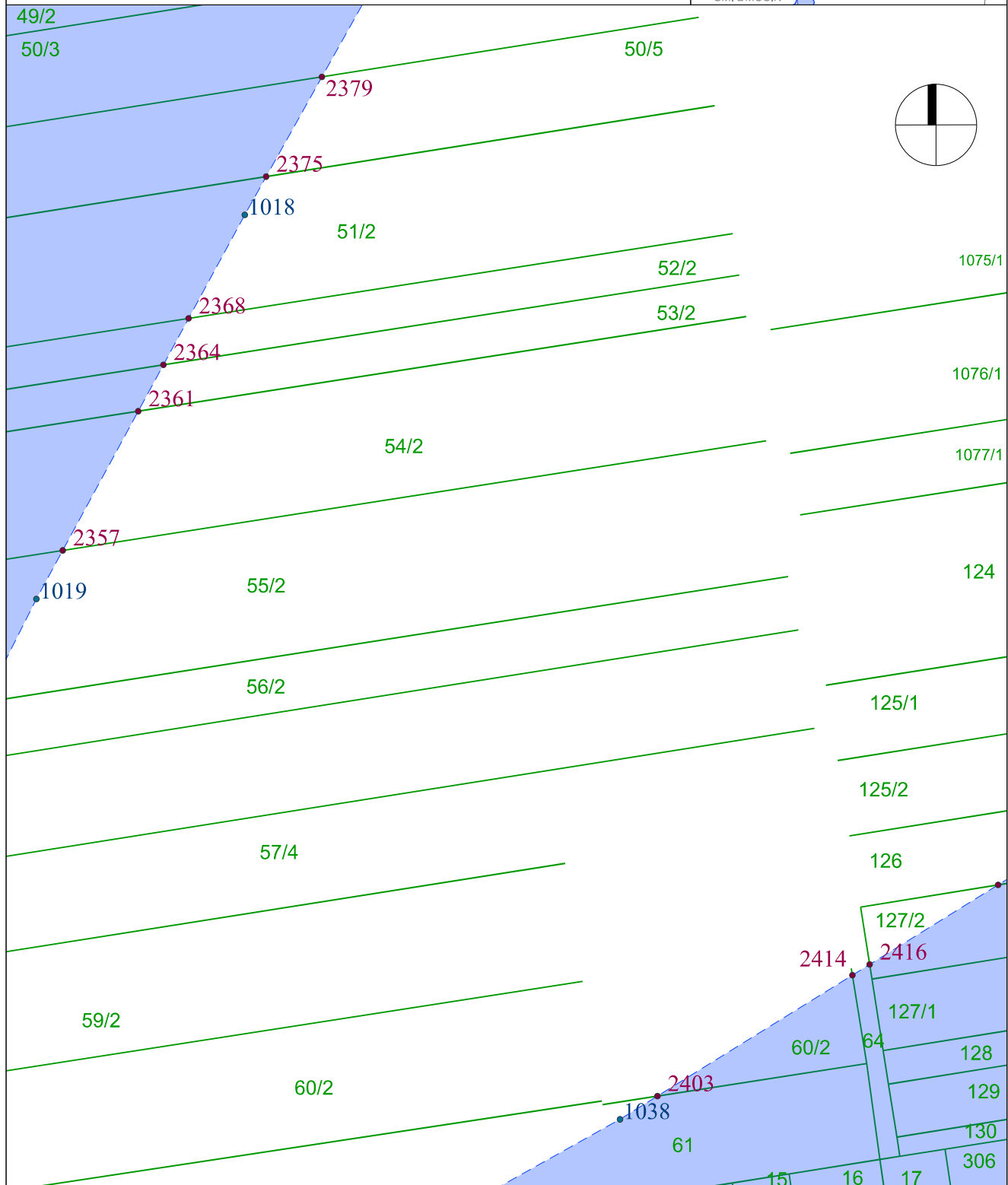
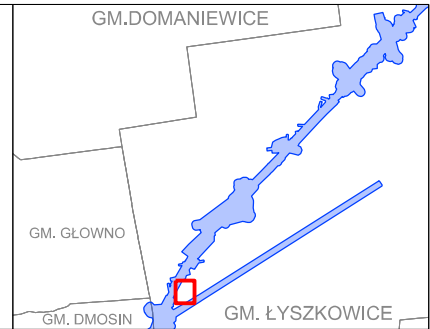


**Załącznik nr 1 DO ZARZĄDZENIA WOJEWODY ŁÓDZKIEGO**

**NR 117/2024**

arkusz nr 206 z 426

skala: 1:2000

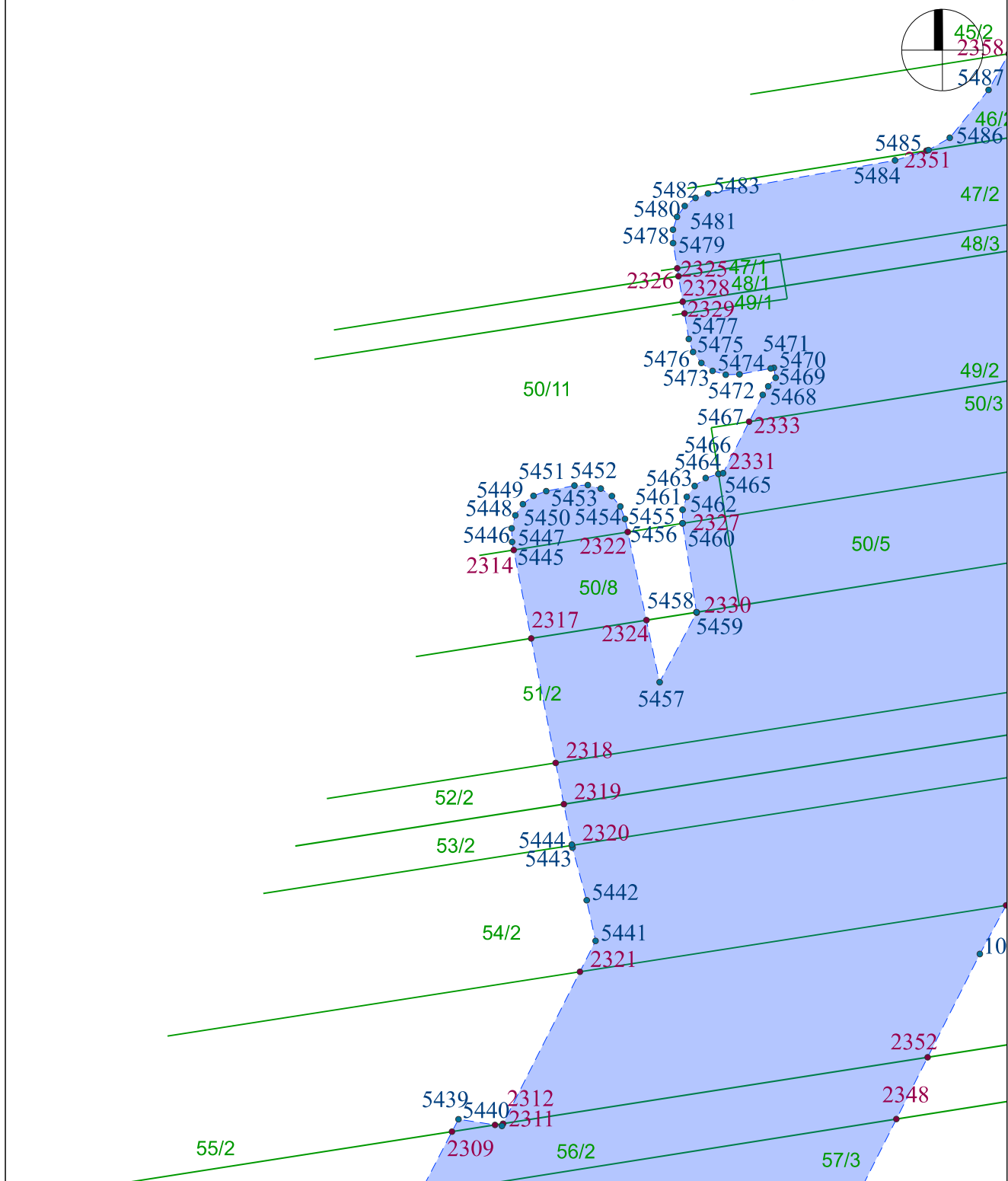


**Załącznik nr 1 DO ZARZĄDZENIA WOJEWODY ŁÓDZKIEGO**

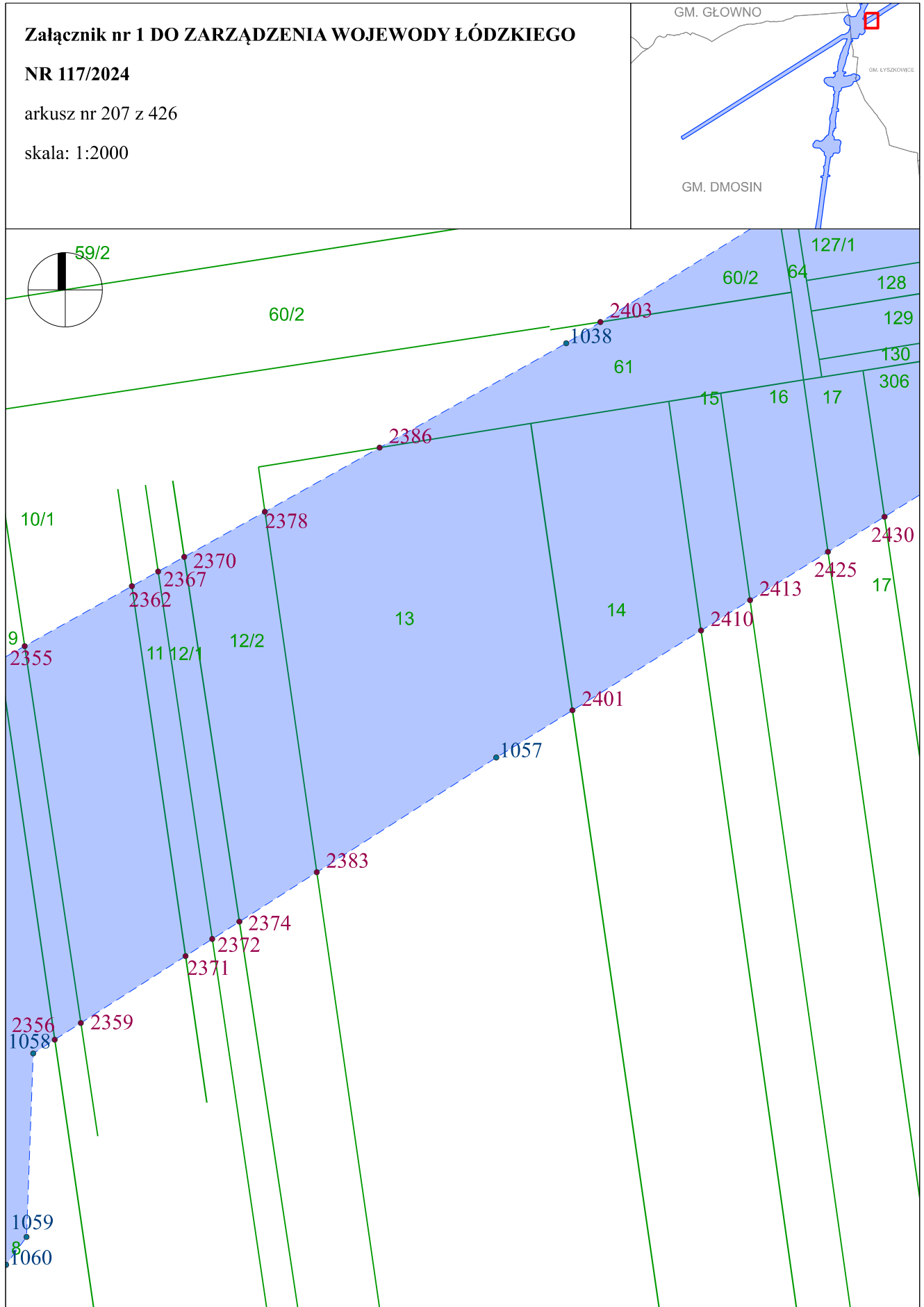
**NR 117/2024**

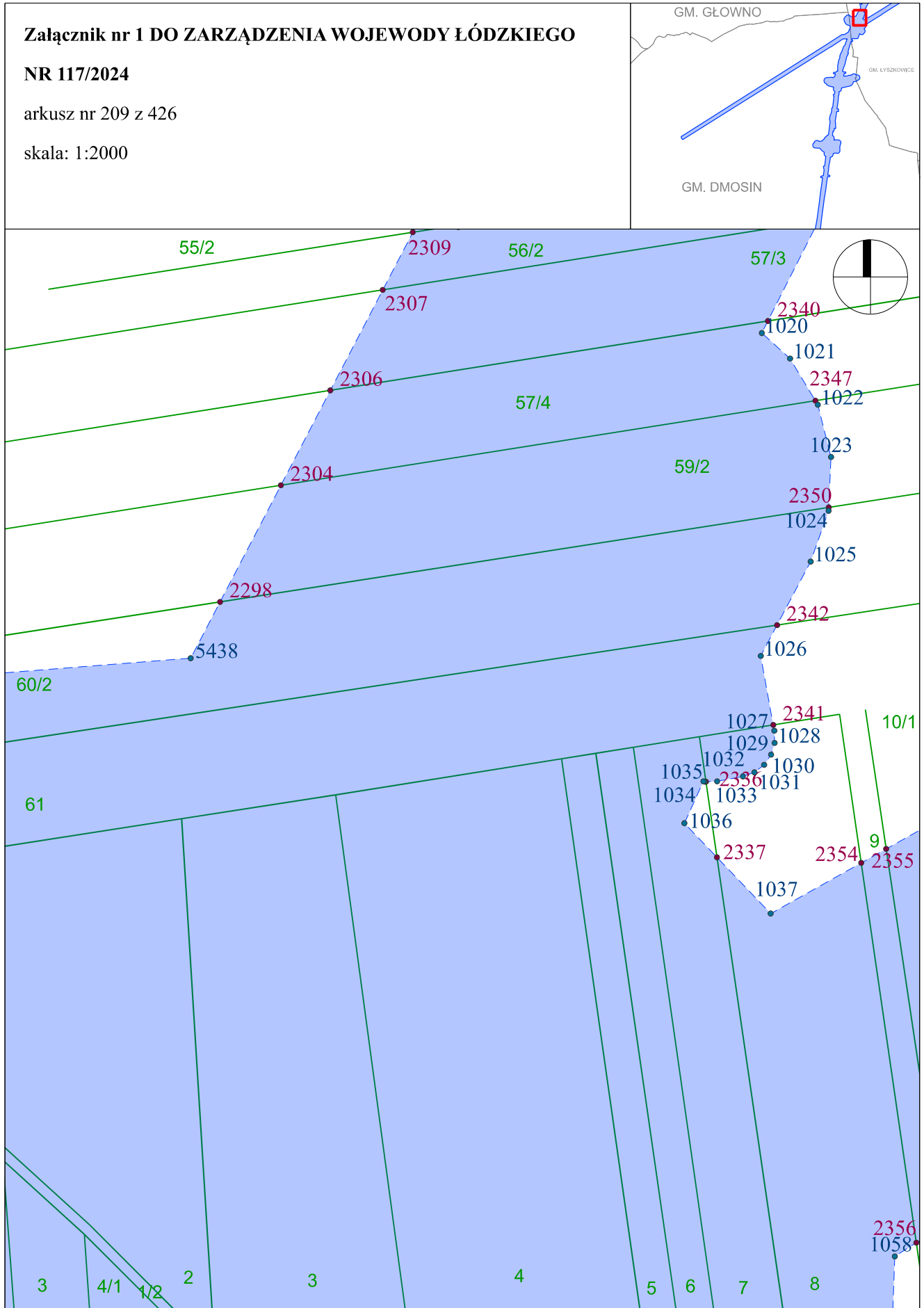
arkusz nr 208 z 426

skala: 1:2000







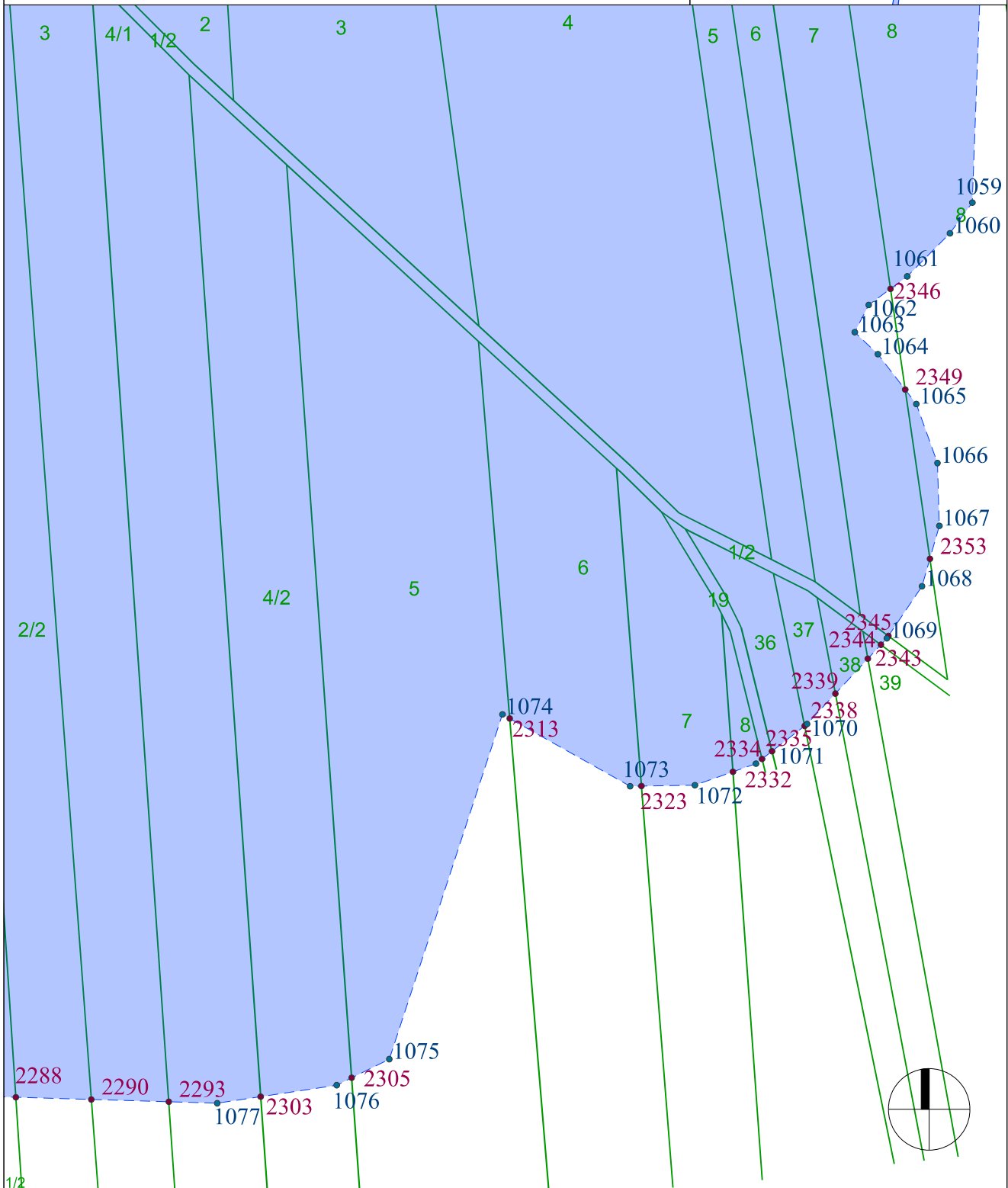
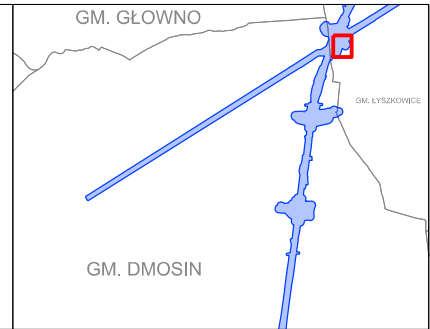


**Załącznik nr 1 DO ZARZĄDZENIA WOJEWODY ŁÓDZKIEGO**

**NR 117/2024**

arkusz nr 210 z 426

skala: 1:2000



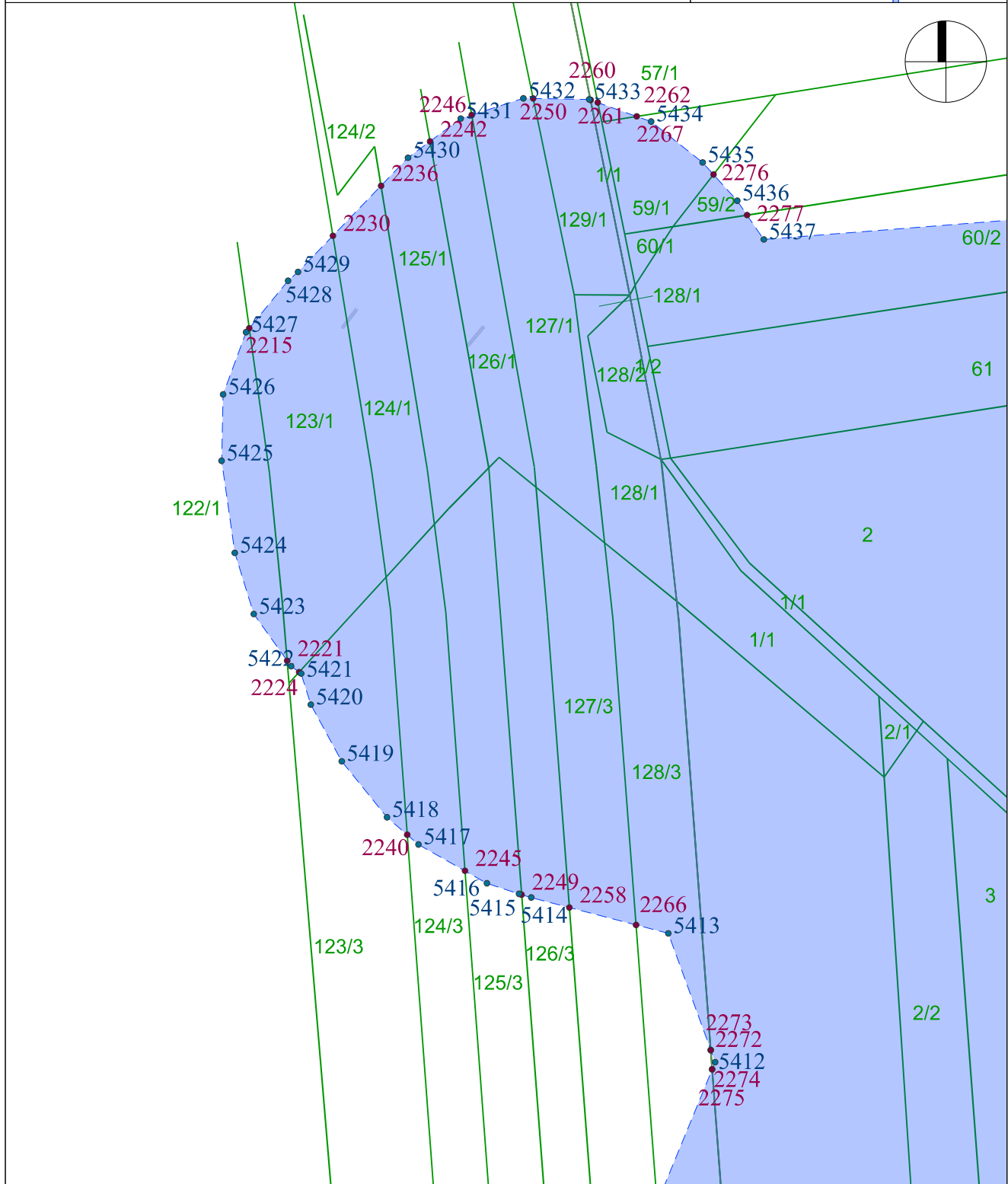
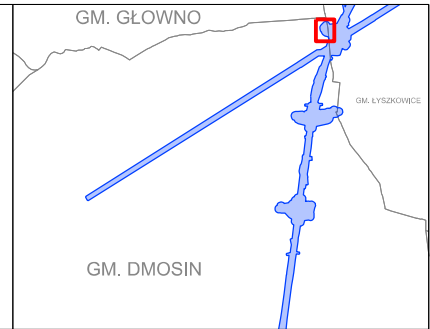


**Załącznik nr 1 DO ZARZĄDZENIA WOJEWODY ŁÓDZKIEGO**

**NR 117/2024**

arkusz nr 212 z 426

skala: 1:2000



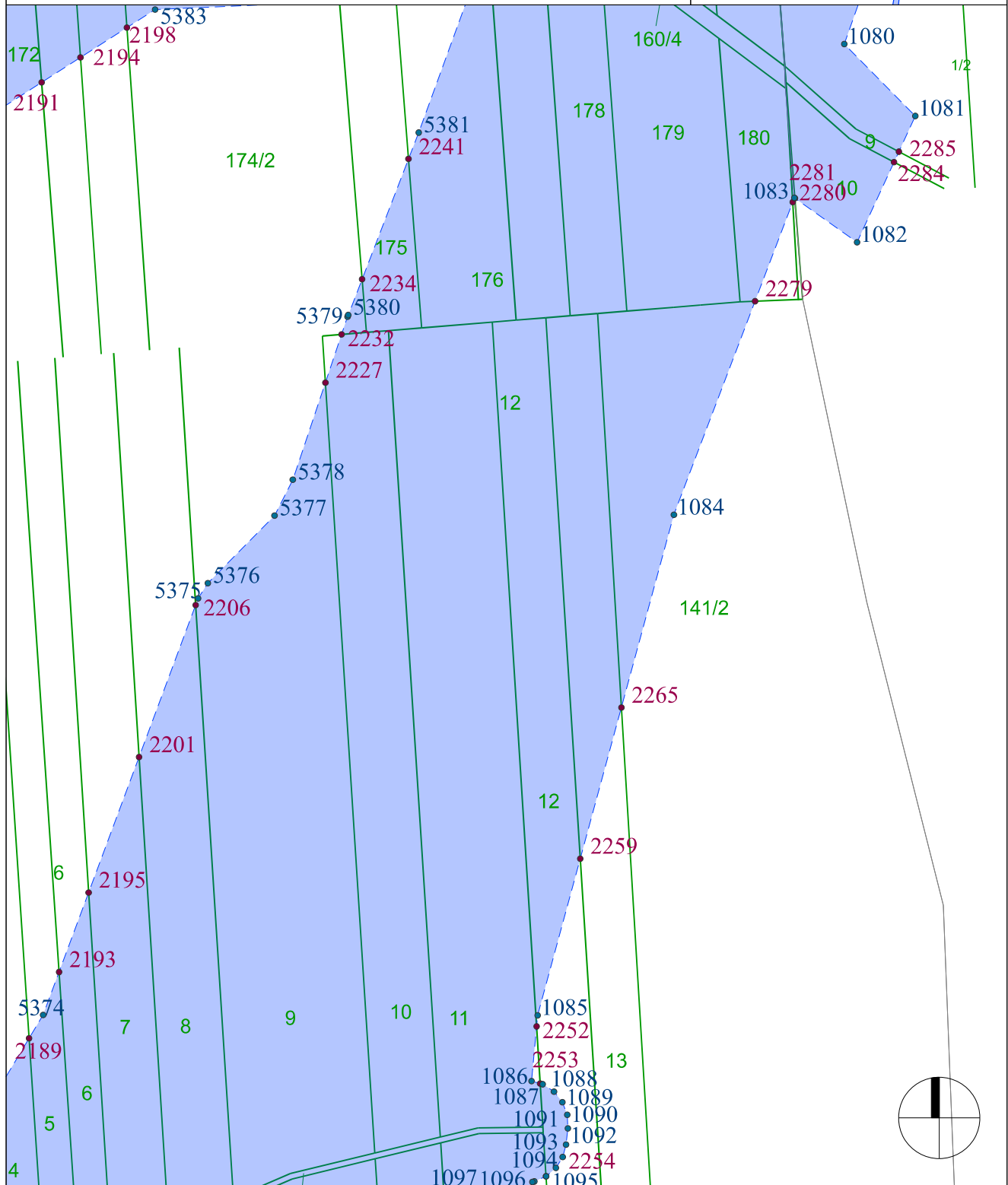
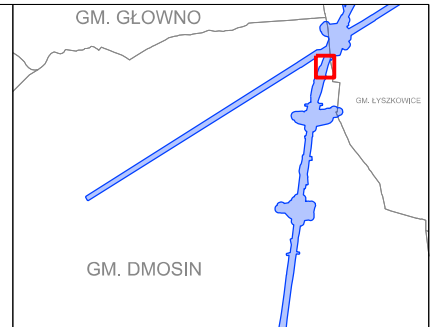


**Załącznik nr 1 DO ZARZĄDZENIA WOJEWODY ŁÓDZKIEGO**

**NR 117/2024**

arkusz nr 214 z 426

skala: 1:2000

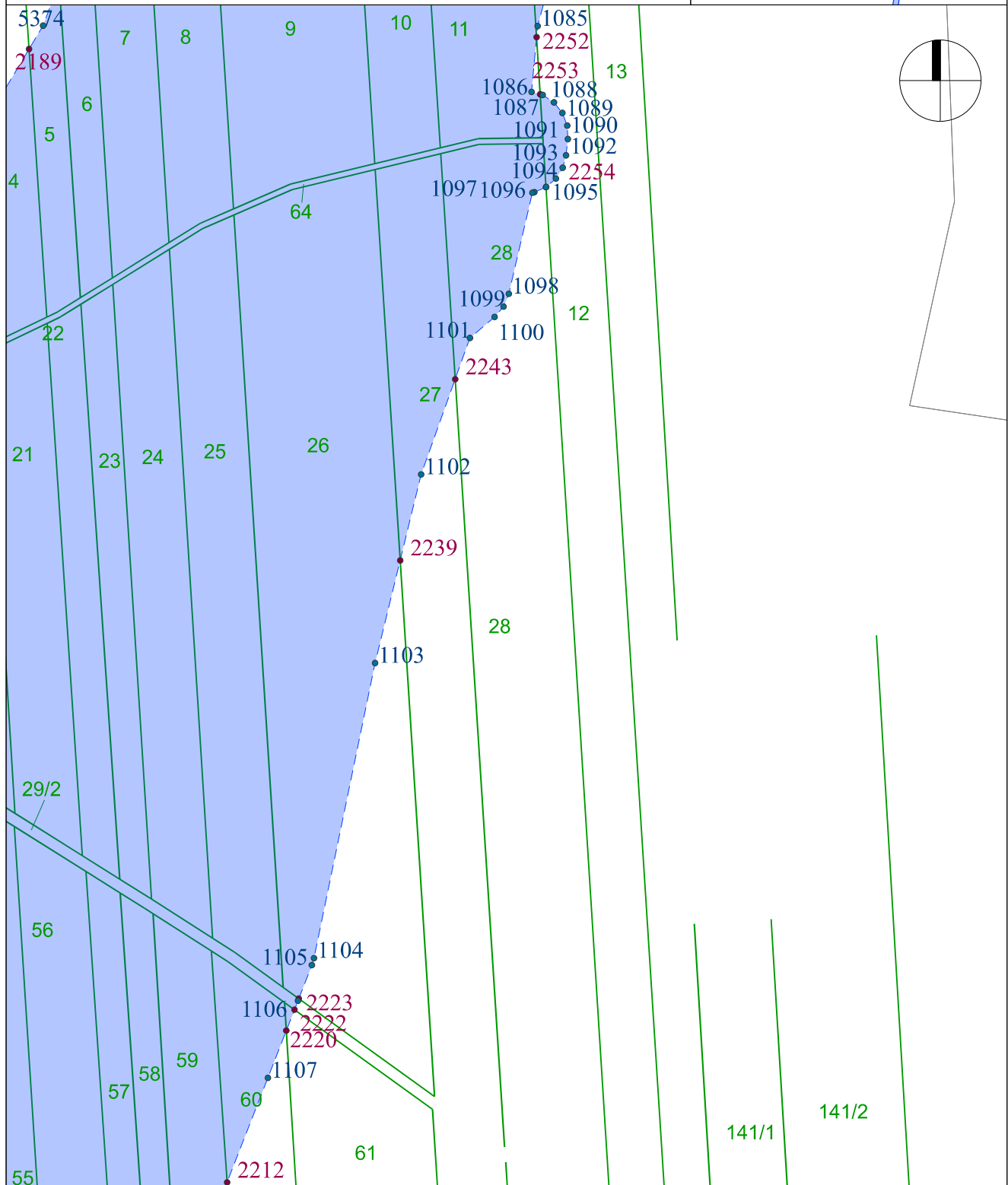
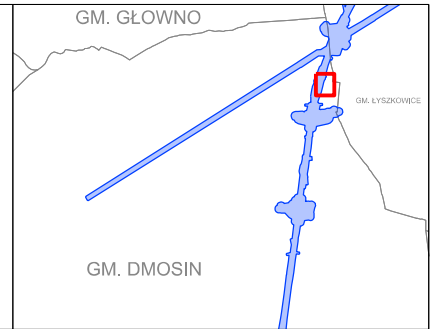


**Załącznik nr 1 DO ZARZĄDZENIA WOJEWODY ŁÓDZKIEGO**

**NR 117/2024**

arkusz nr 215 z 426

skala: 1:2000



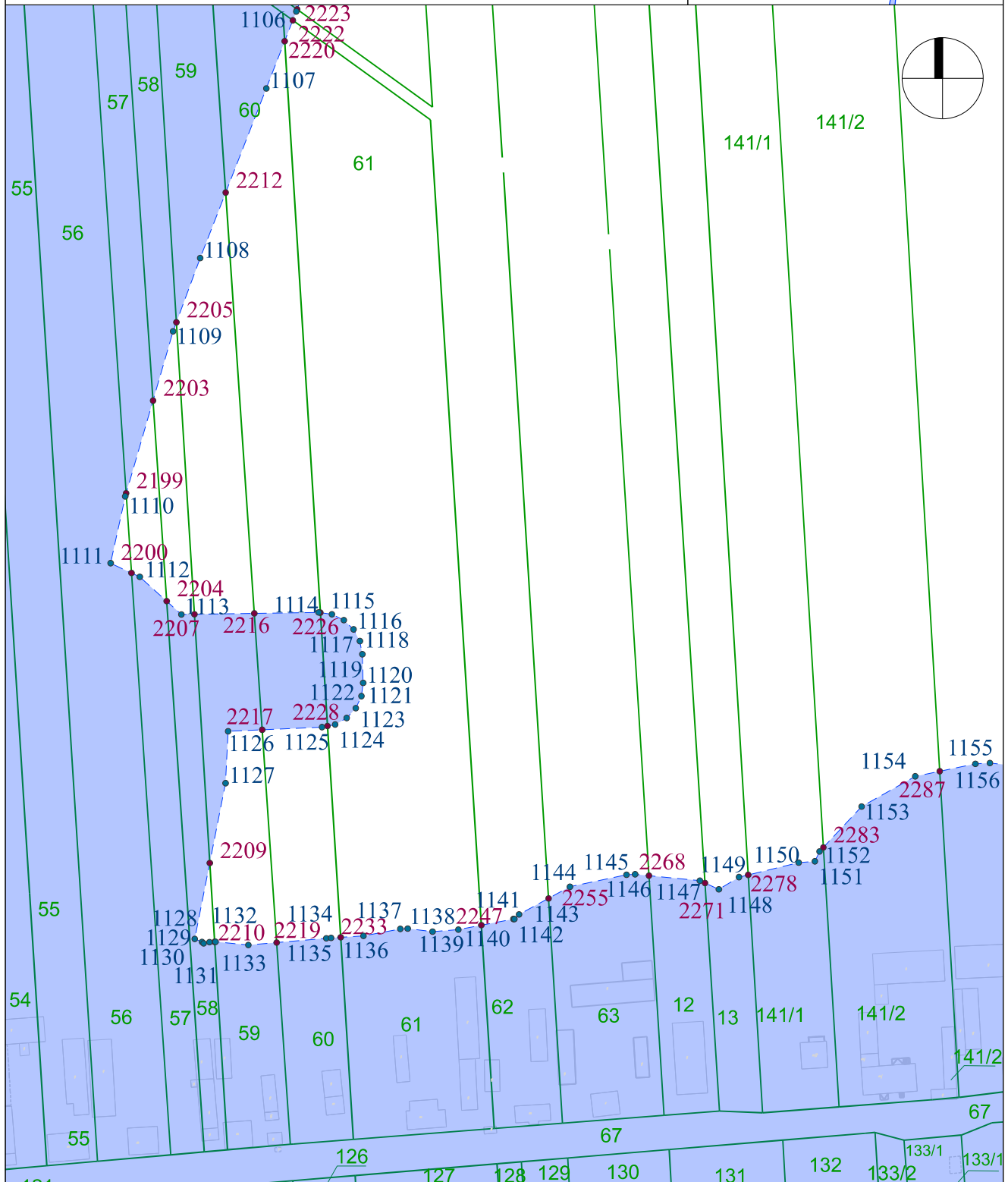
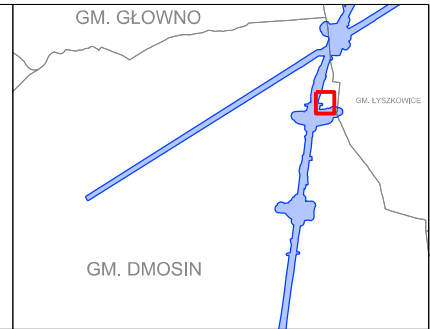


**Załącznik nr 1 DO ZARZĄDZENIA WOJEWODY ŁÓDZKIEGO**

**NR 117/2024**

arkusz nr 216 z 426

skala: 1:2000



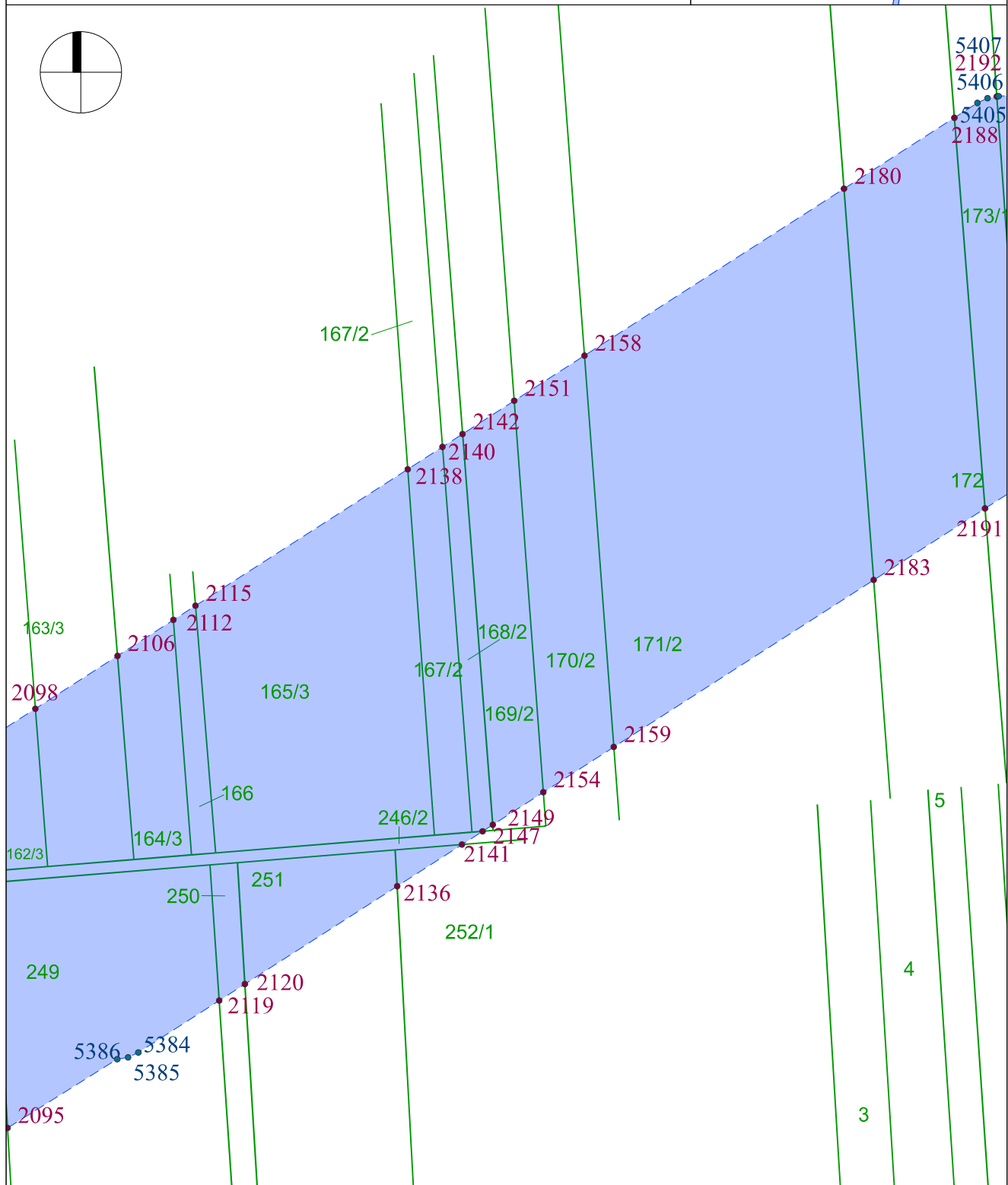
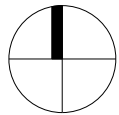
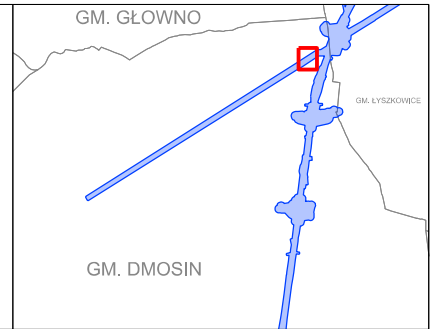


**Załącznik nr 1 DO ZARZĄDZENIA WOJEWODY ŁÓDZKIEGO**

**NR 117/2024**

arkusz nr 218 z 426

skala: 1:2000

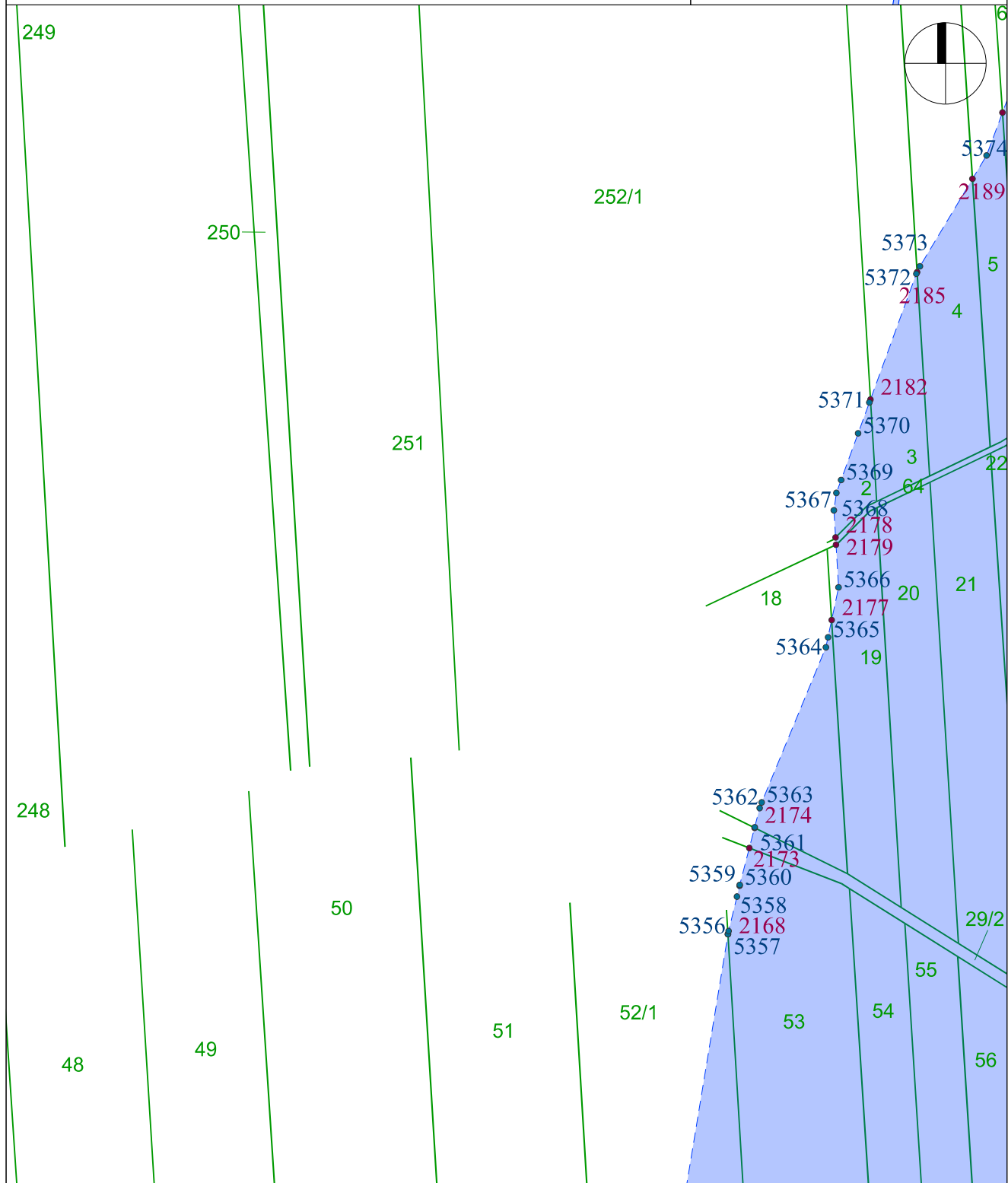
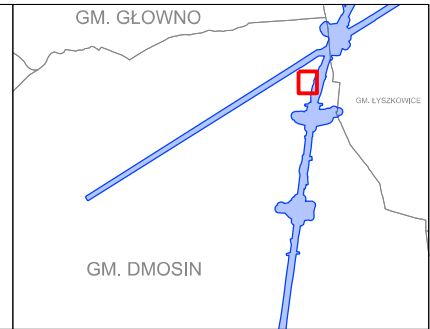


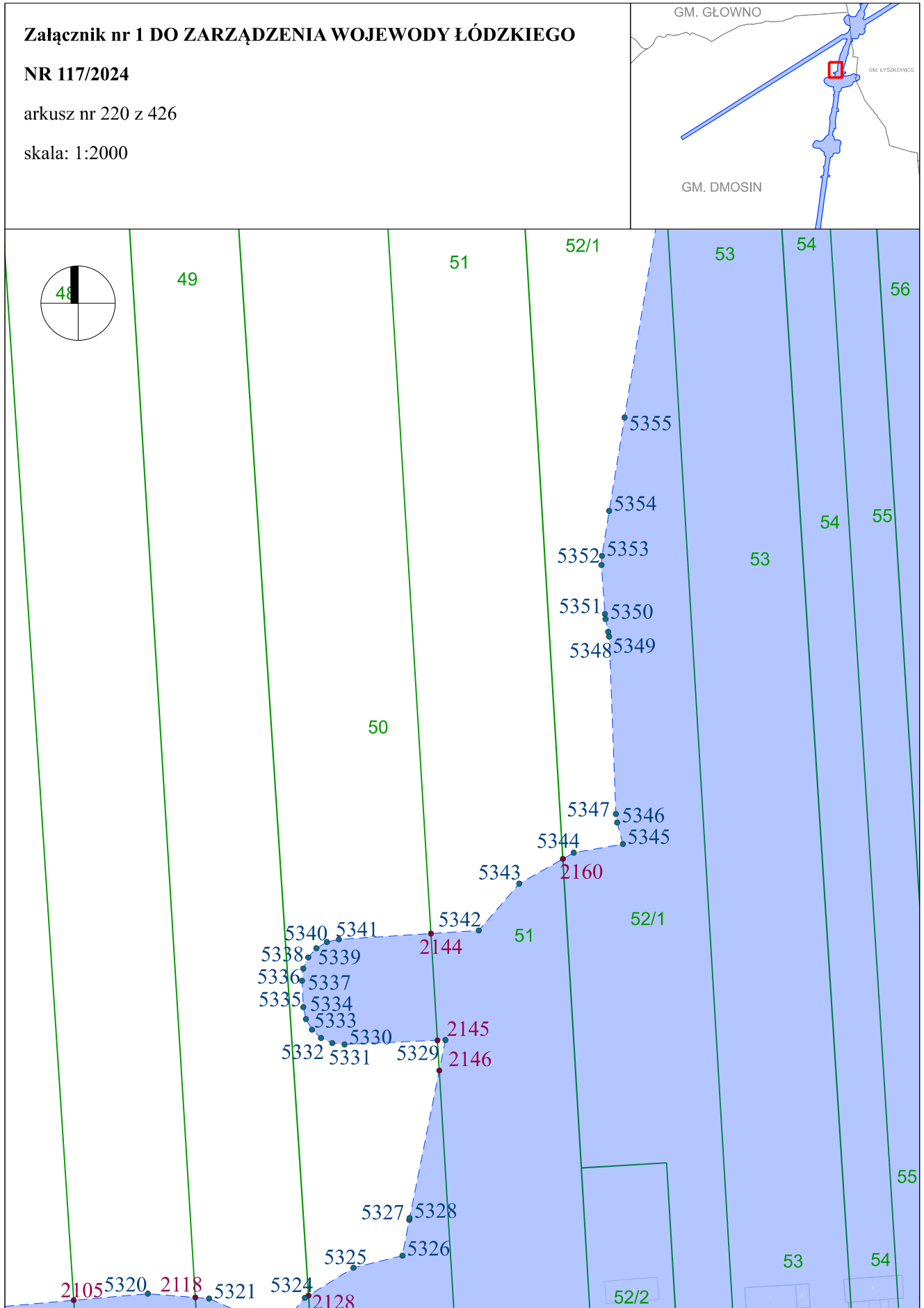
**Załącznik nr 1 DO ZARZĄDZENIA WOJEWODY ŁÓDZKIEGO**

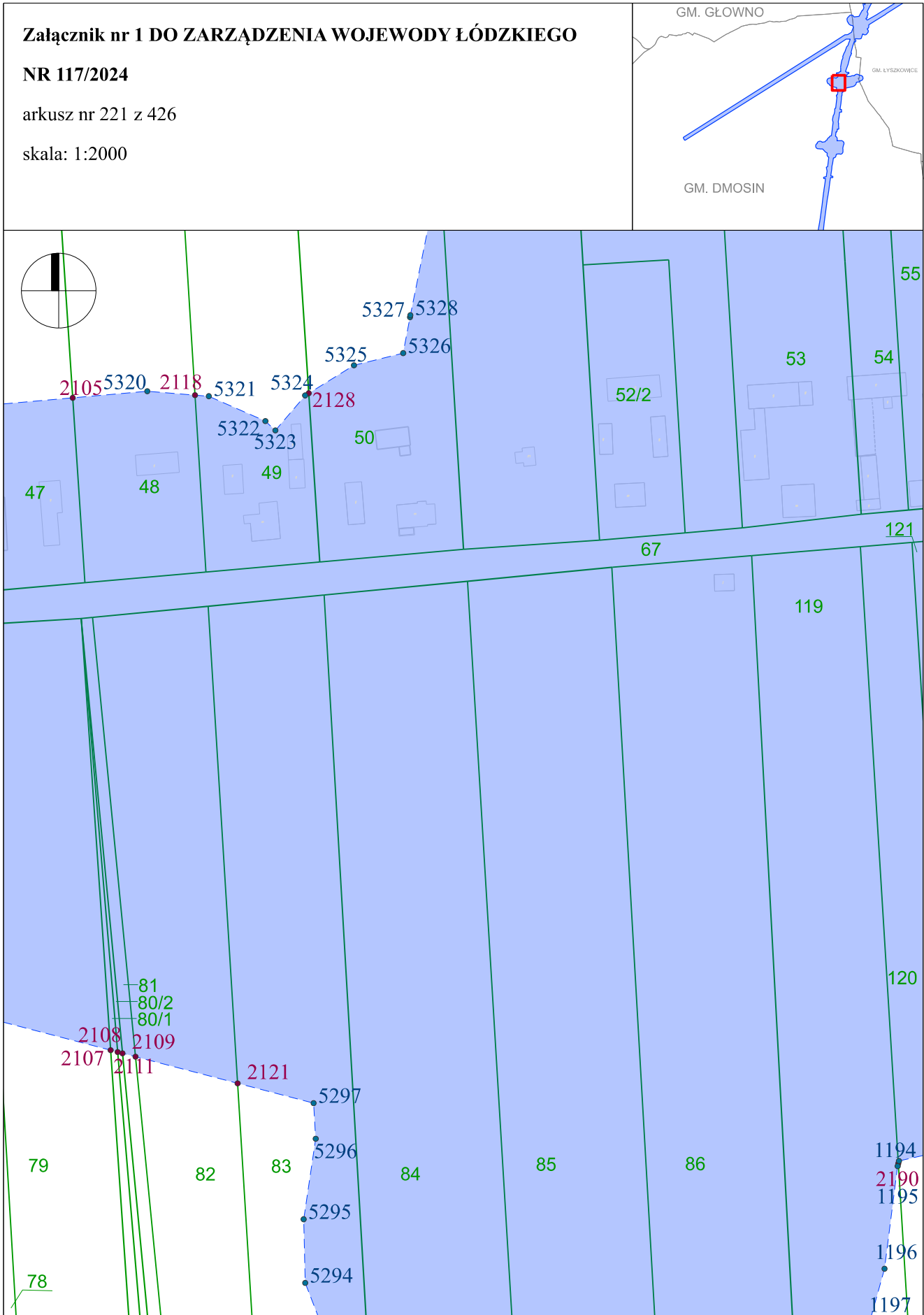
**NR 117/2024**

arkusz nr 219 z 426

skala: 1:2000





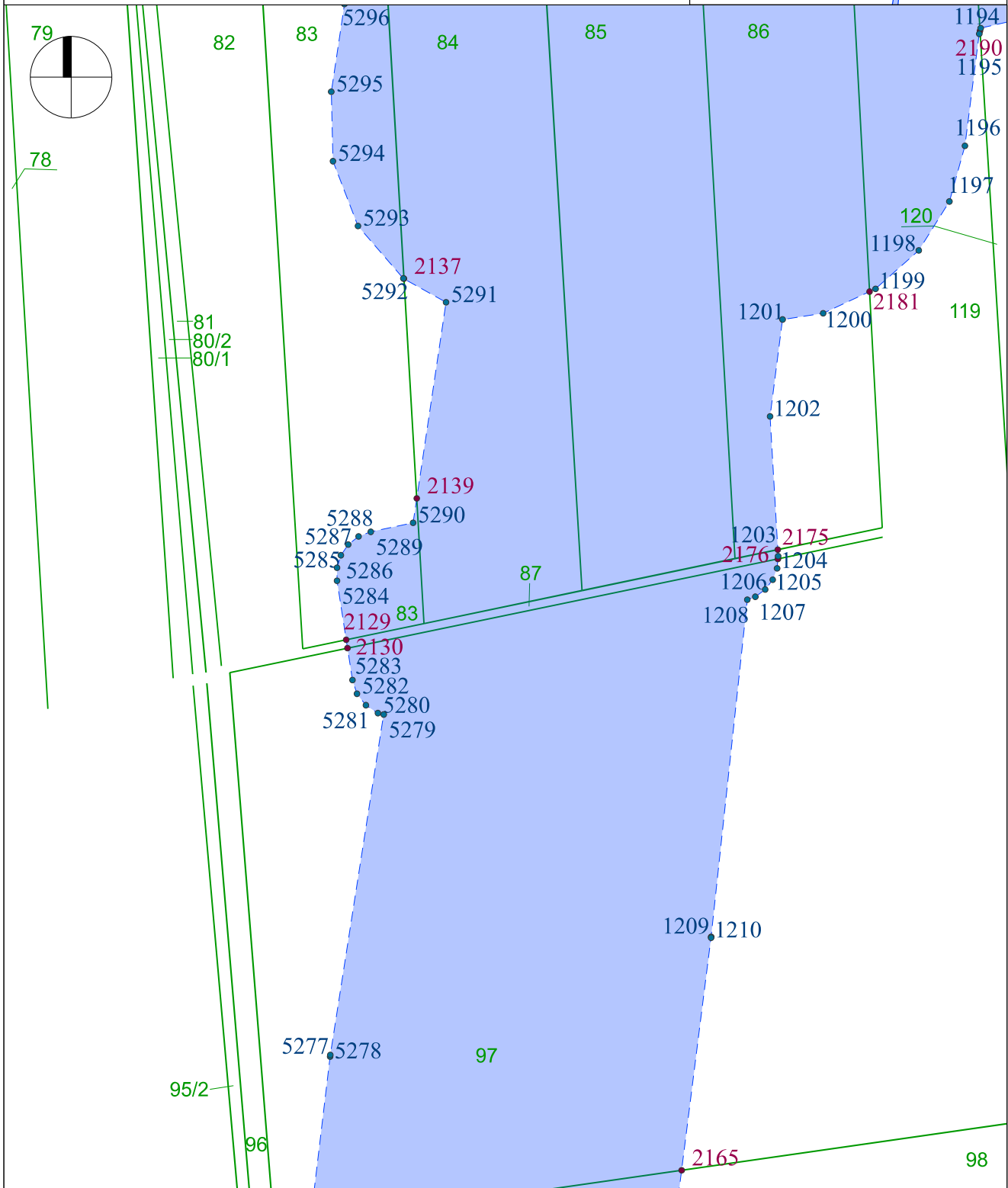
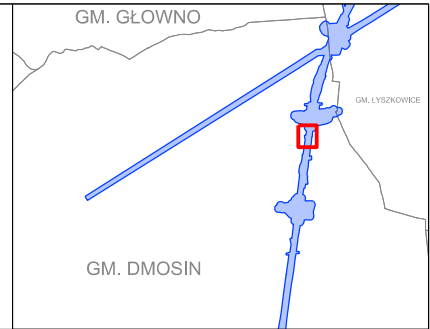


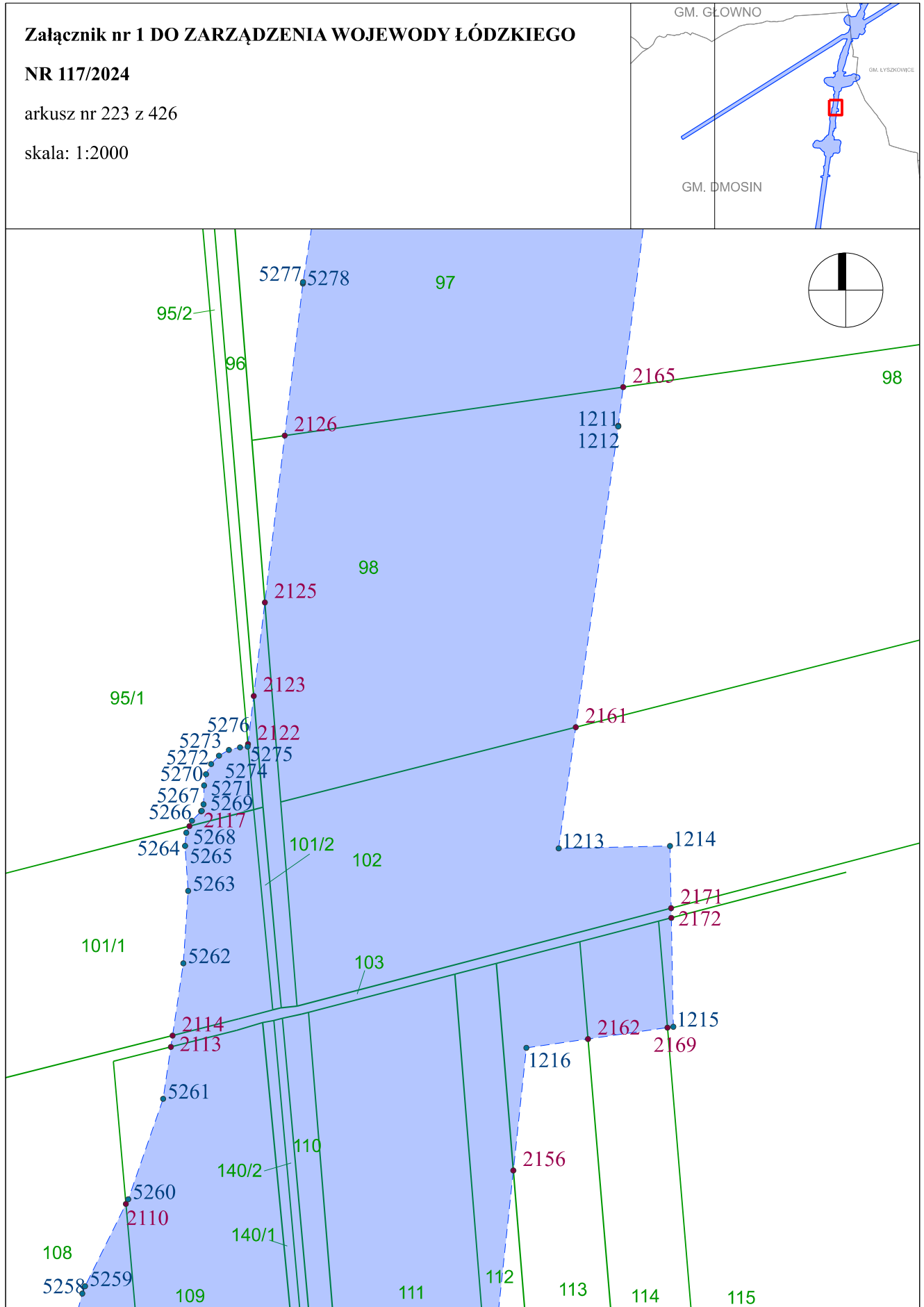
**Załącznik nr 1 DO ZARZĄDZENIA WOJEWODY ŁÓDZKIEGO**

**NR 117/2024**

arkusz nr 222 z 426

skala: 1:2000





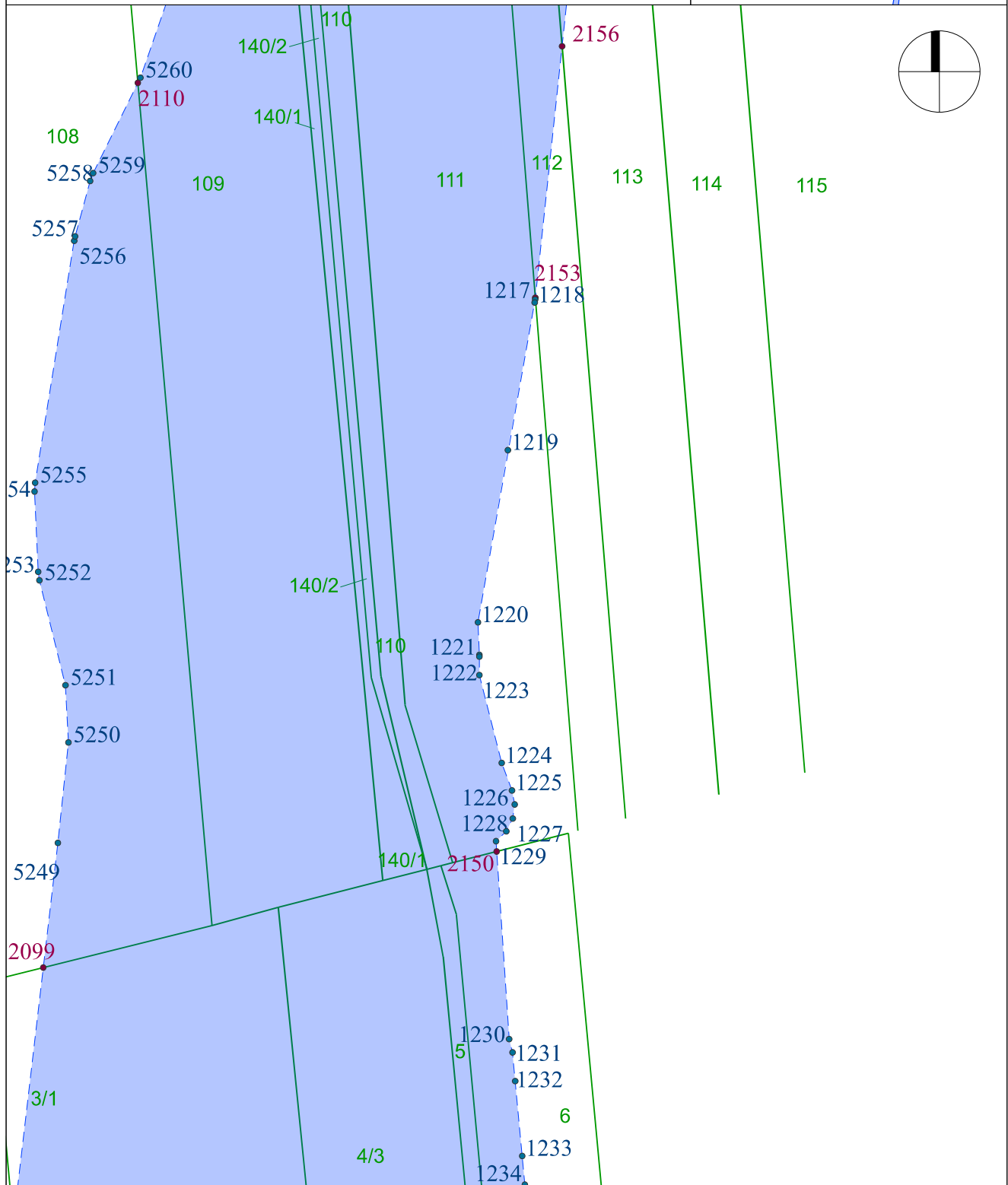
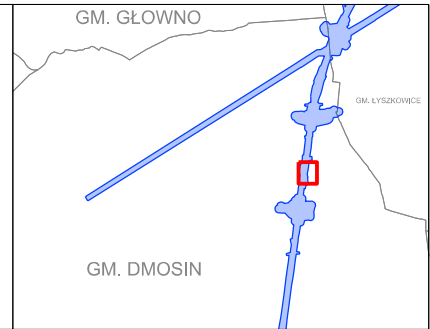


**Załącznik nr 1 DO ZARZĄDZENIA WOJEWODY ŁÓDZKIEGO**

**NR 117/2024**

arkusz nr 224 z 426

skala: 1:2000

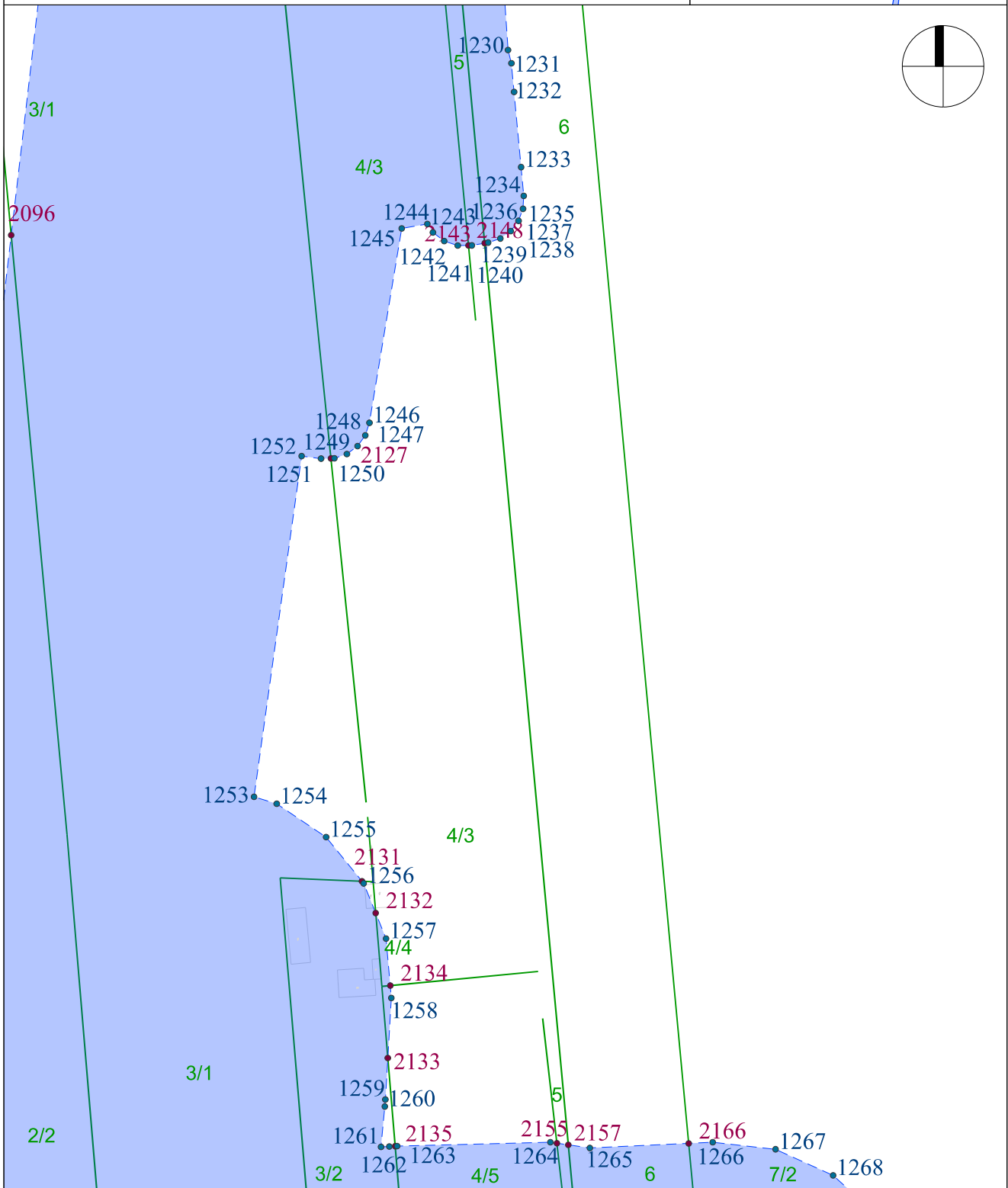
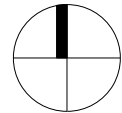
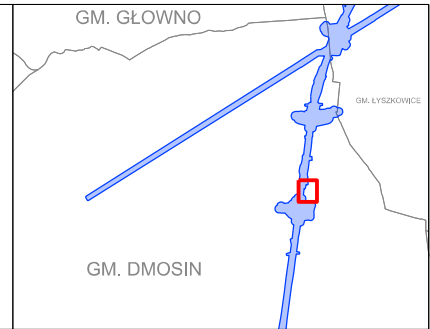


**Załącznik nr 1 DO ZARZĄDZENIA WOJEWODY ŁÓDZKIEGO**

**NR 117/2024**

arkusz nr 225 z 426

skala: 1:2000

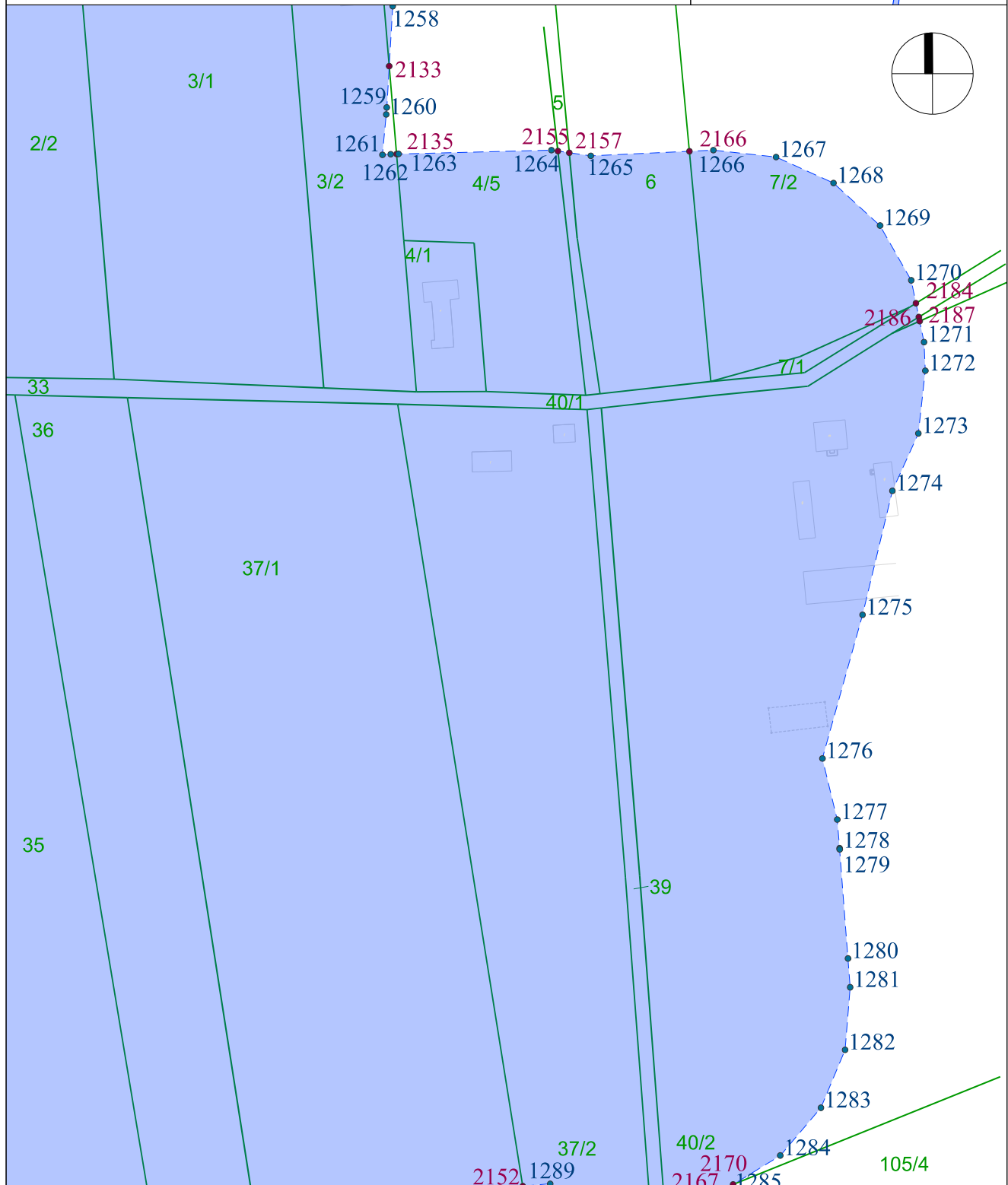
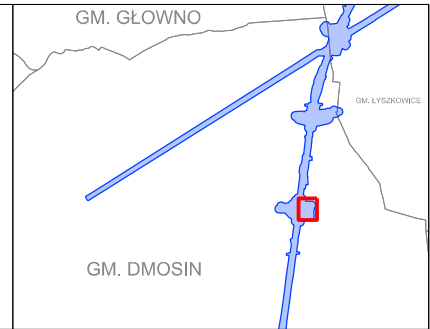


**Załącznik nr 1 DO ZARZĄDZENIA WOJEWODY ŁÓDZKIEGO**

**NR 117/2024**

arkusz nr 226 z 426

skala: 1:2000

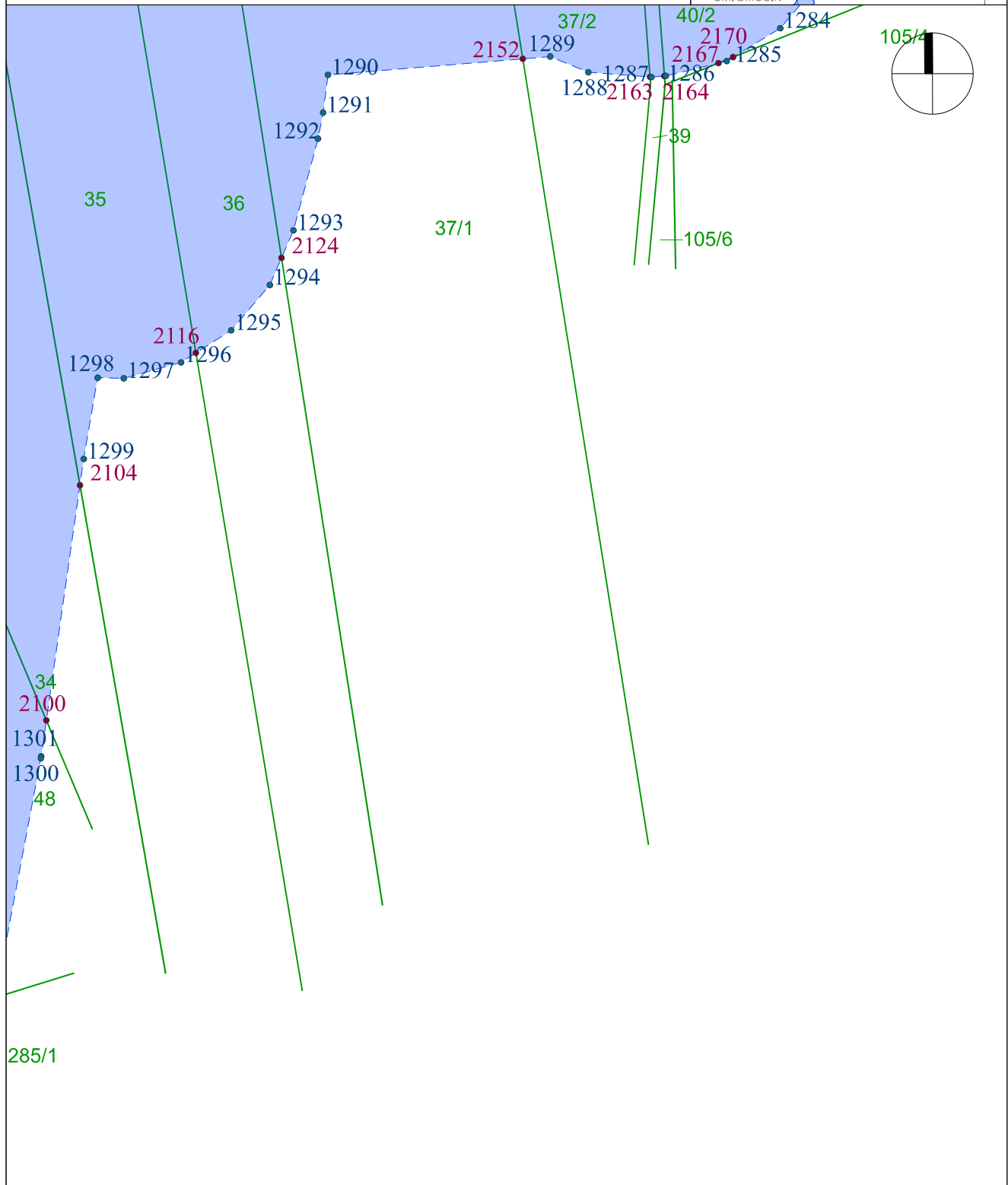


**Załącznik nr 1 DO ZARZĄDZENIA WOJEWODY ŁÓDZKIEGO**

**NR 117/2024**

arkusz nr 227 z 426

skala: 1:2000

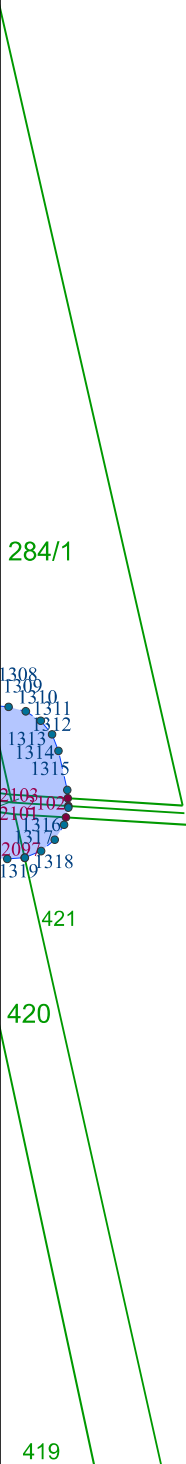
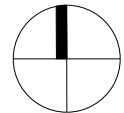
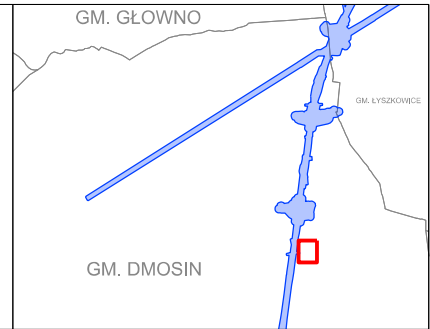



**Załącznik nr 1 DO ZARZĄDZENIA WOJEWODY ŁÓDZKIEGO**

**NR 117/2024**

arkusz nr 228 z 426

skala: 1:2000



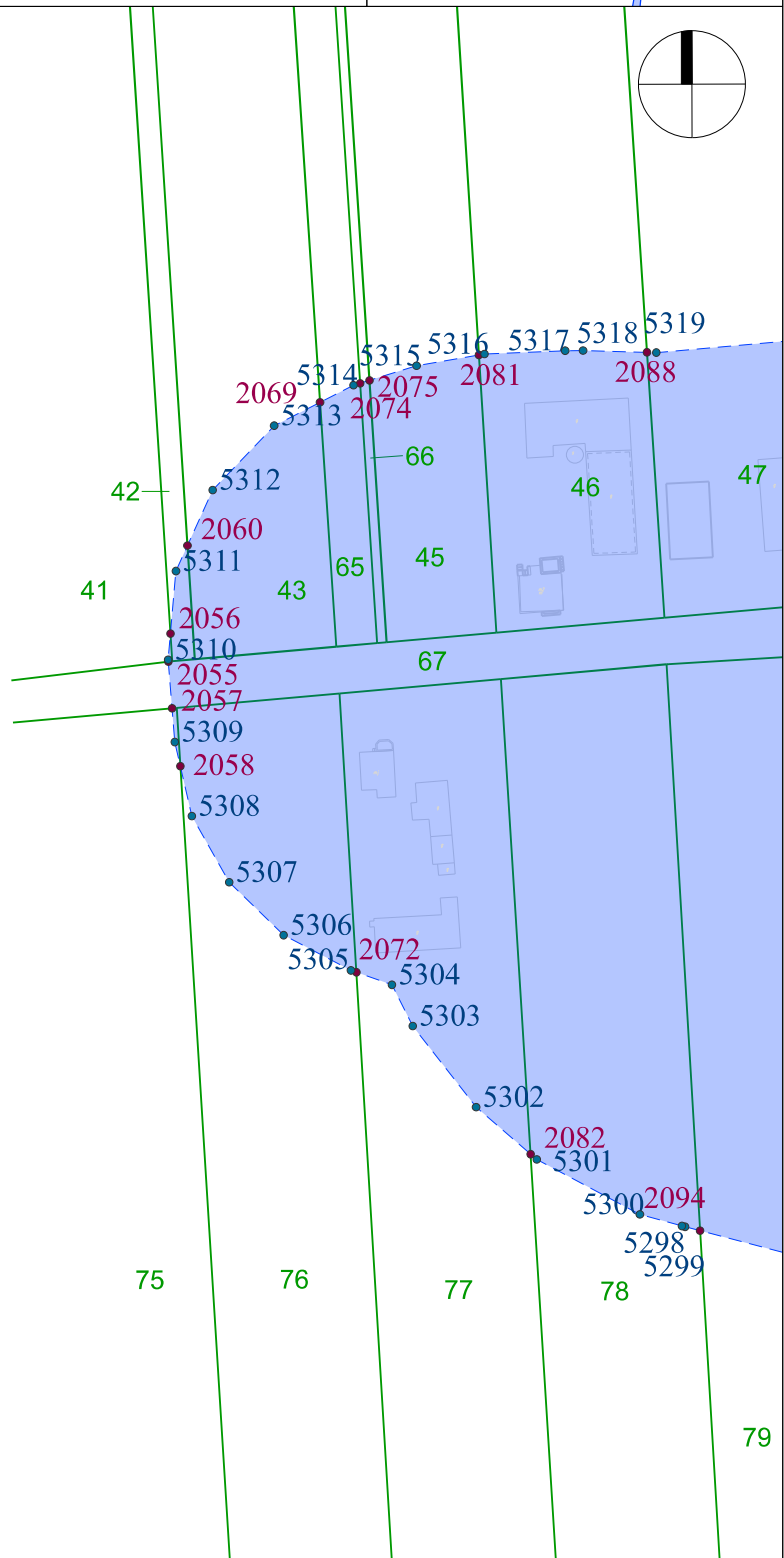
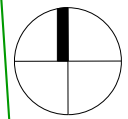
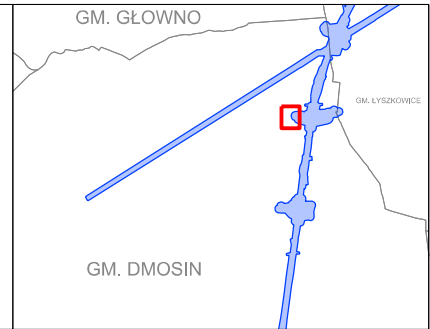


**Załącznik nr 1 DO ZARZĄDZENIA WOJEWODY ŁÓDZKIEGO**

**NR 117/2024**

arkusz nr 230 z 426

skala: 1:2000

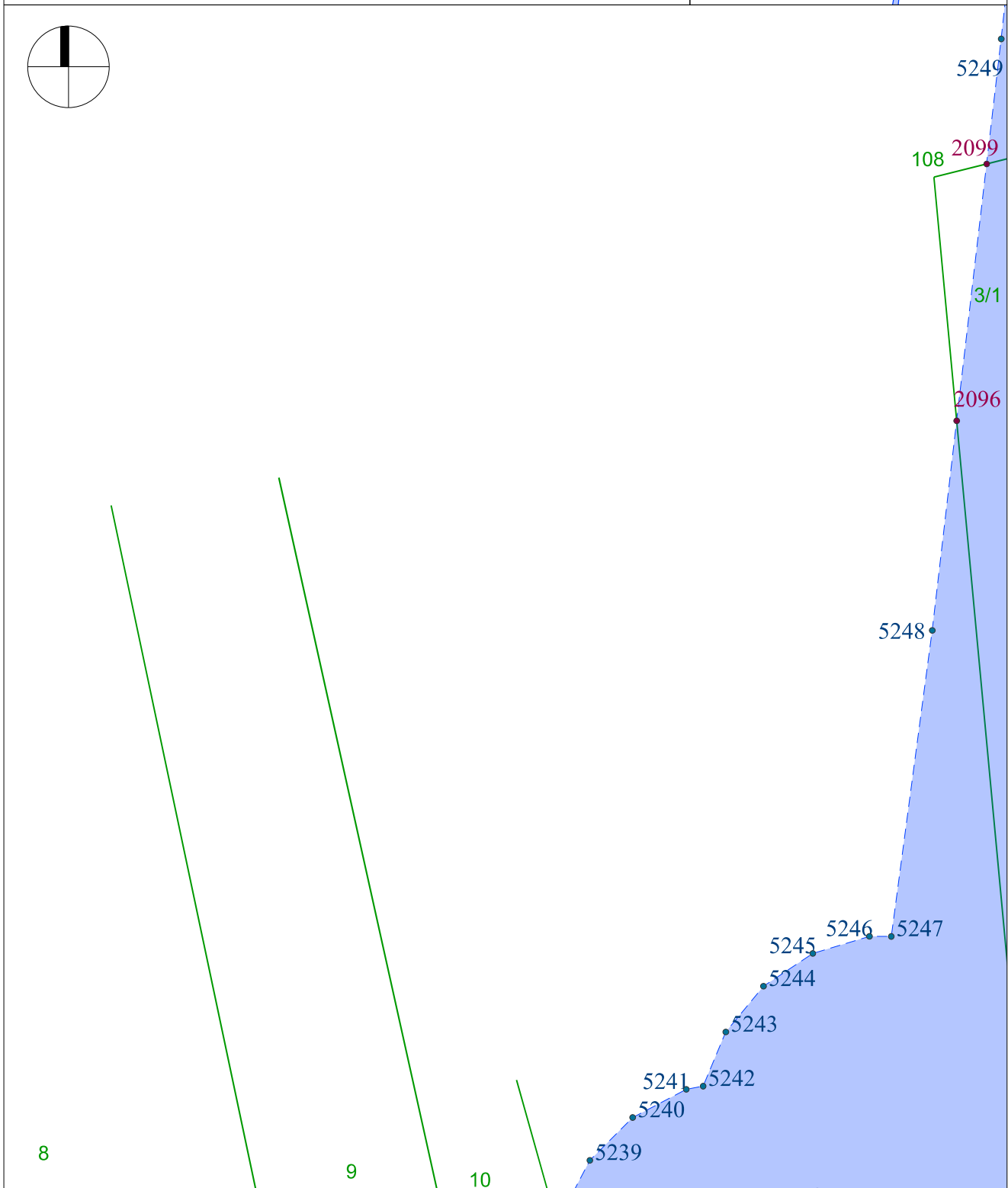
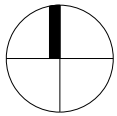
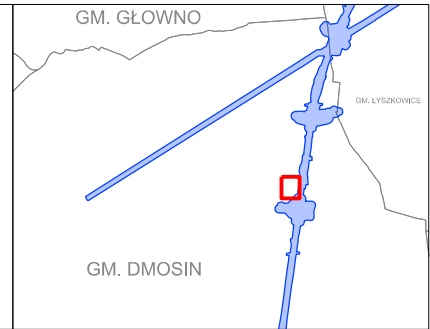


**Załącznik nr 1 DO ZARZĄDZENIA WOJEWODY ŁÓDZKIEGO**

**NR 117/2024**

arkusz nr 231 z 426

skala: 1:2000



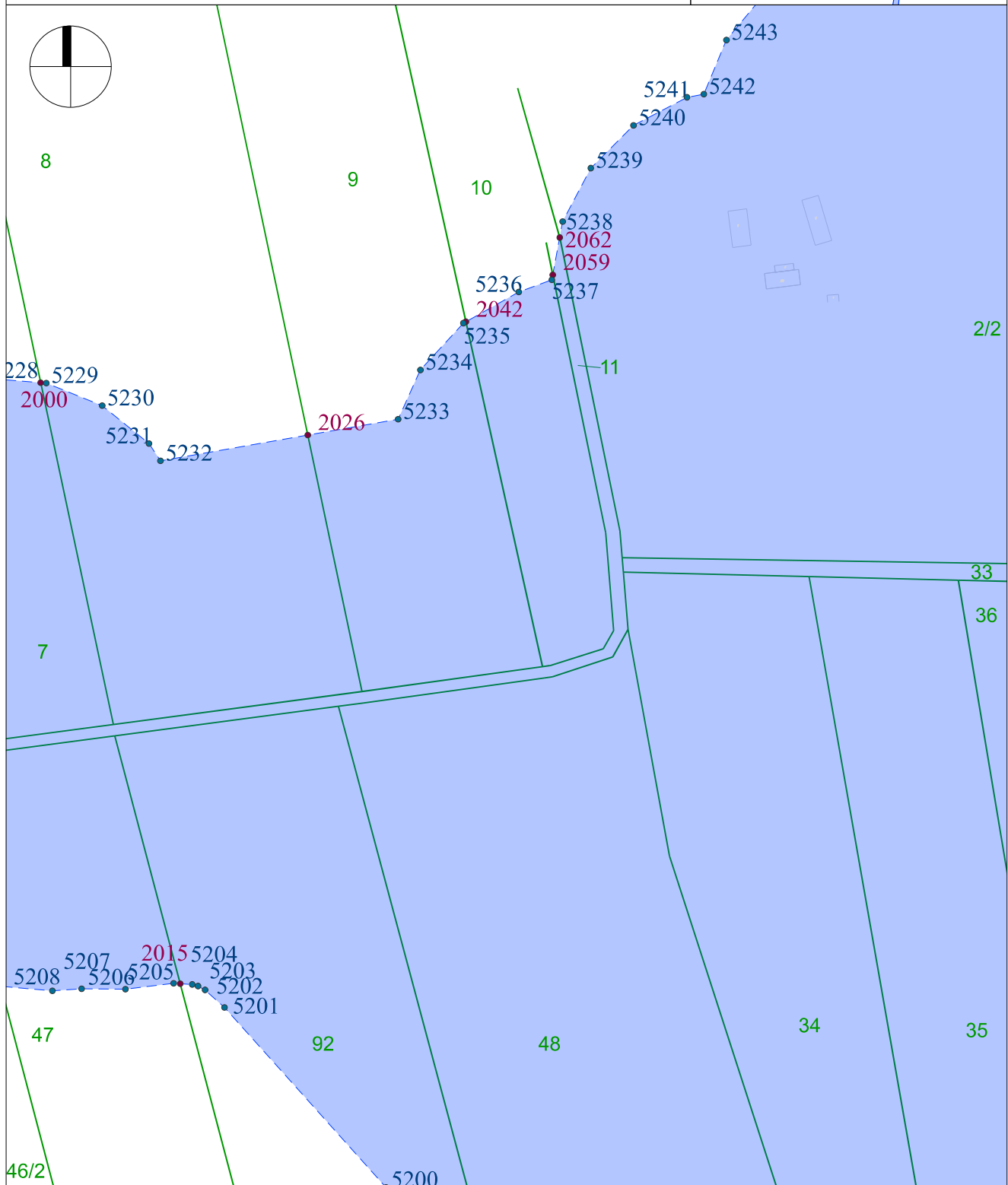
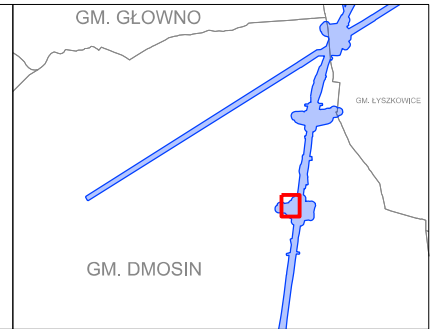


**Załącznik nr 1 DO ZARZĄDZENIA WOJEWODY ŁÓDZKIEGO**

**NR 117/2024**

arkusz nr 232 z 426

skala: 1:2000

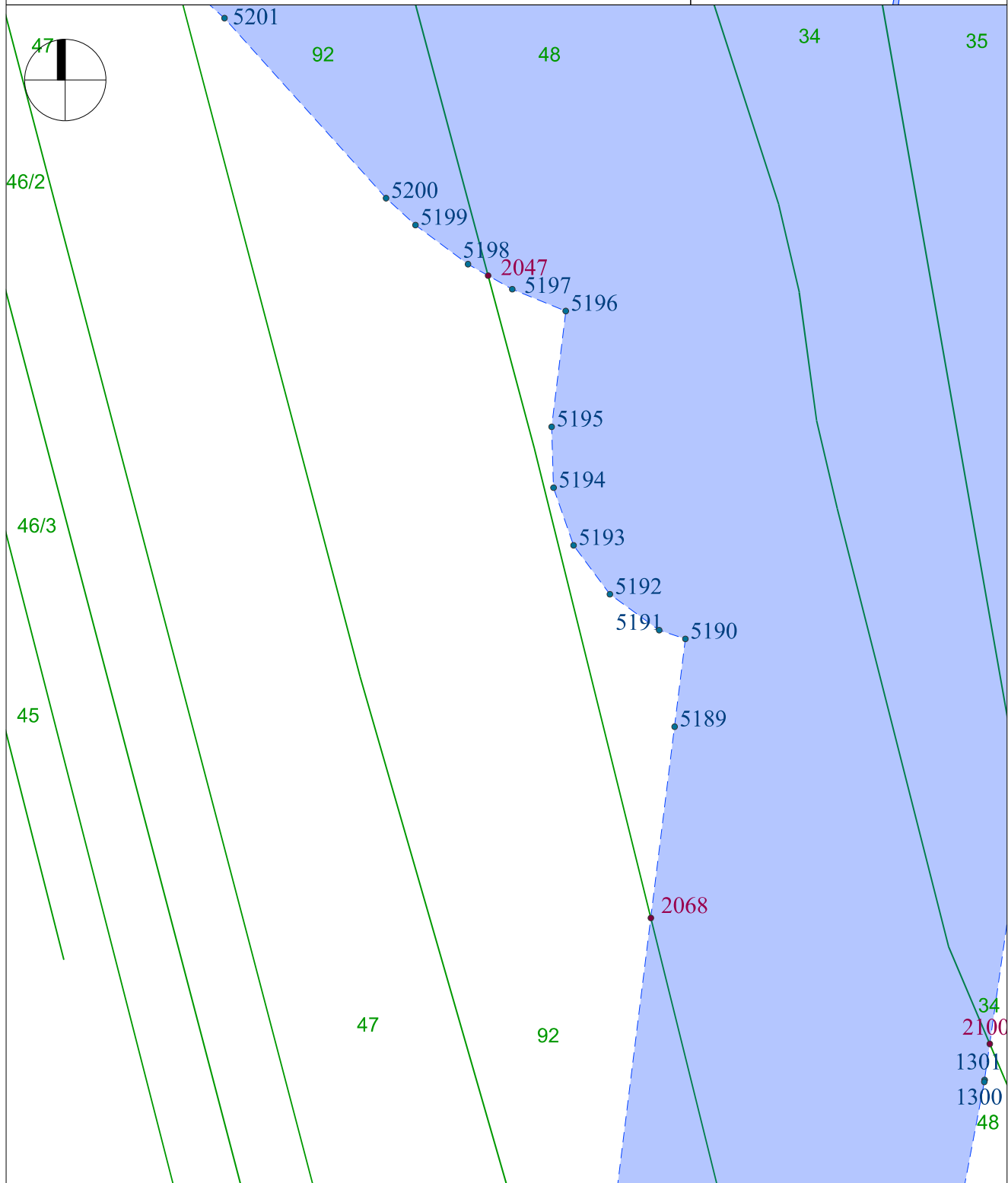
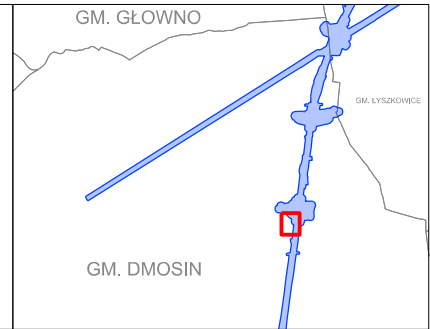


**Załącznik nr 1 DO ZARZĄDZENIA WOJEWODY ŁÓDZKIEGO**

**NR 117/2024**

arkusz nr 233 z 426

skala: 1:2000

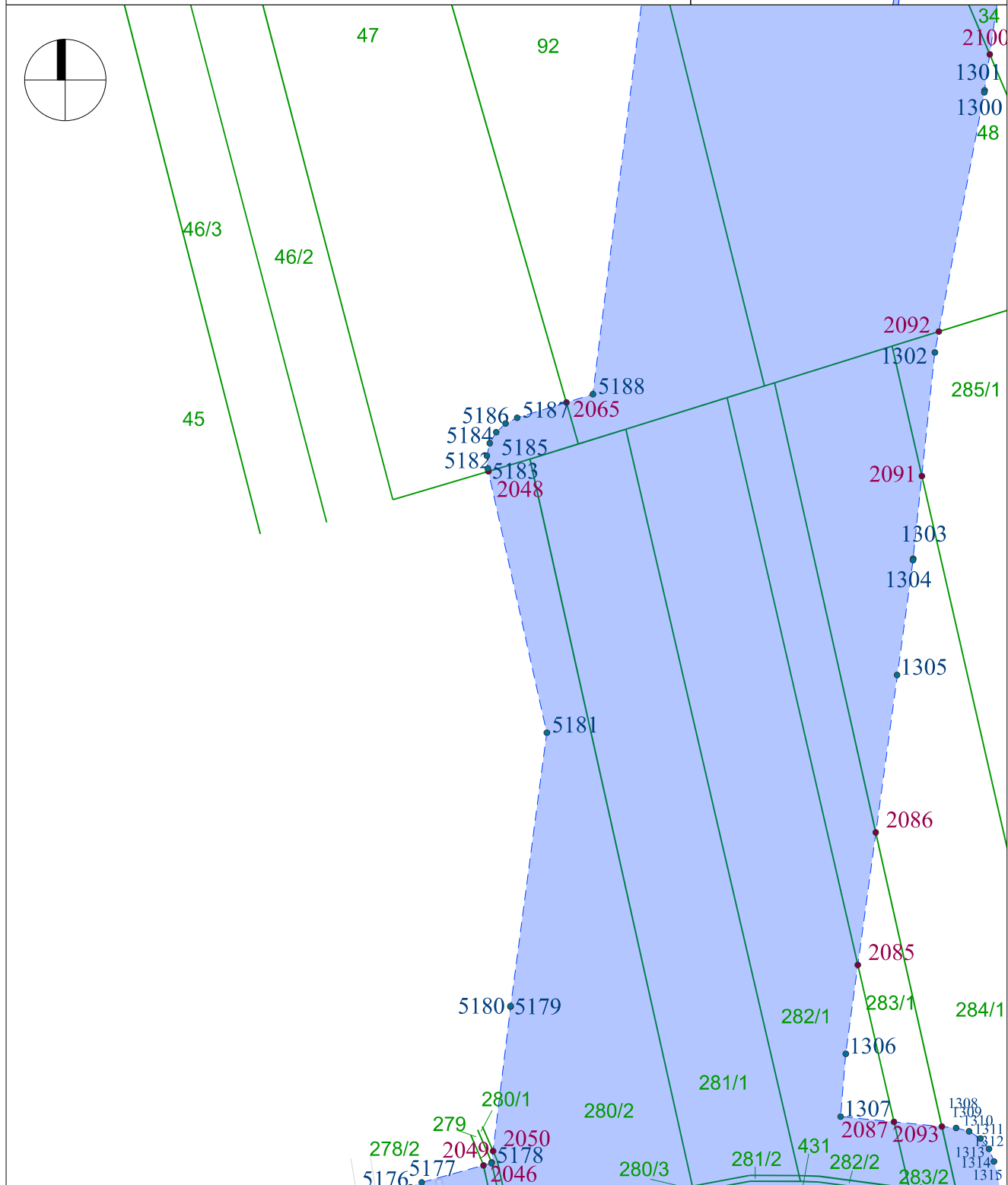
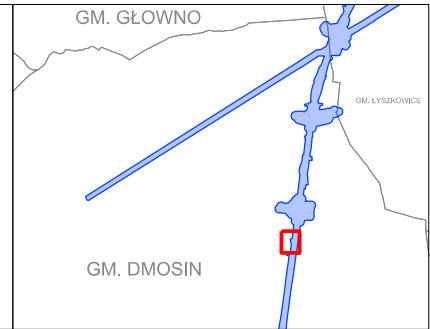


**Załącznik nr 1 DO ZARZĄDZENIA WOJEWODY ŁÓDZKIEGO**

**NR 117/2024**

arkusz nr 234 z 426

skala: 1:2000

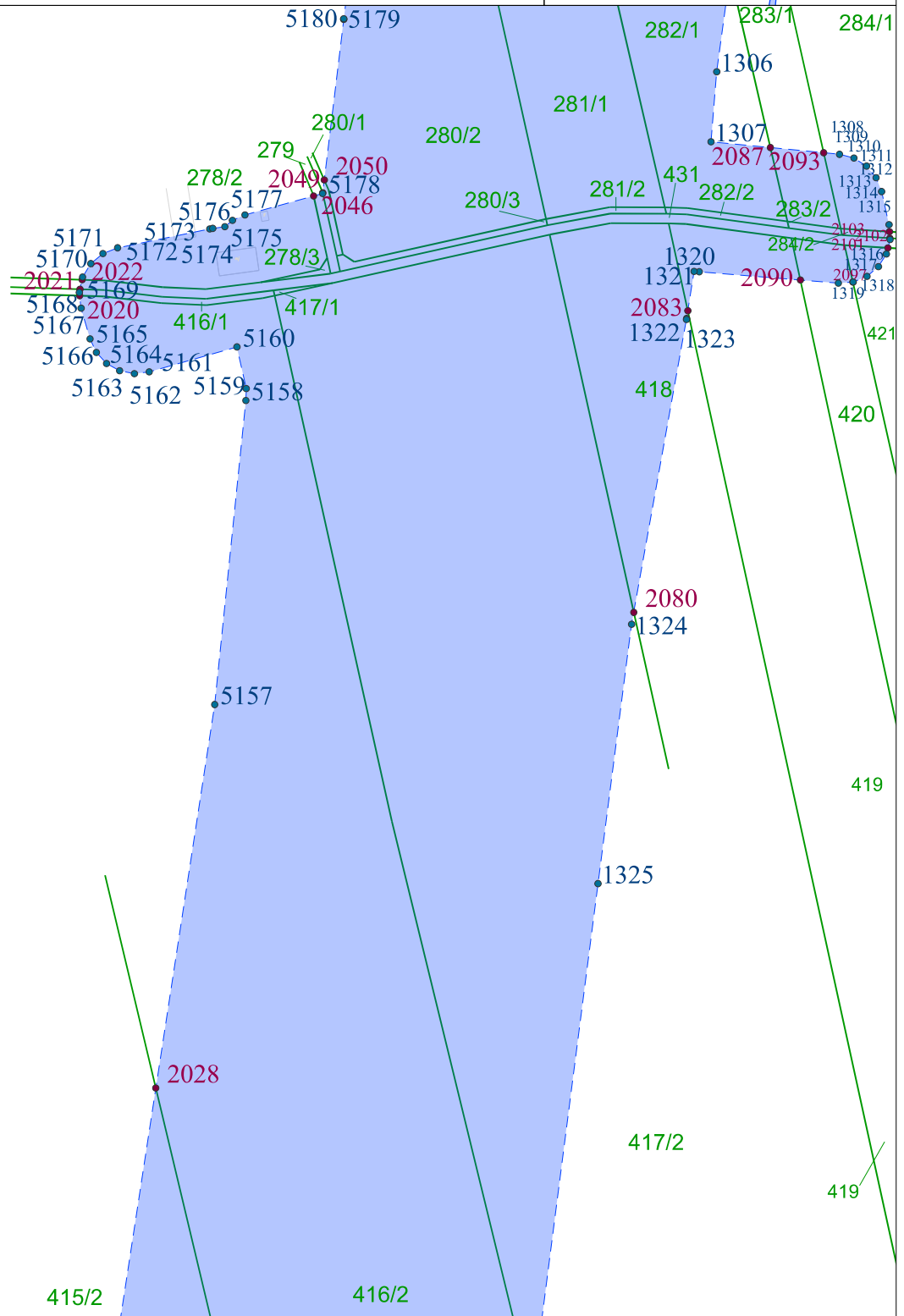
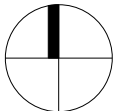
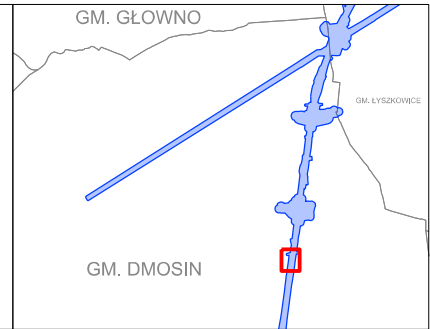


**Załącznik nr 1 DO ZARZĄDZENIA WOJEWODY ŁÓDZKIEGO**

**NR 117/2024**

arkusz nr 235 z 426

skala: 1:2000

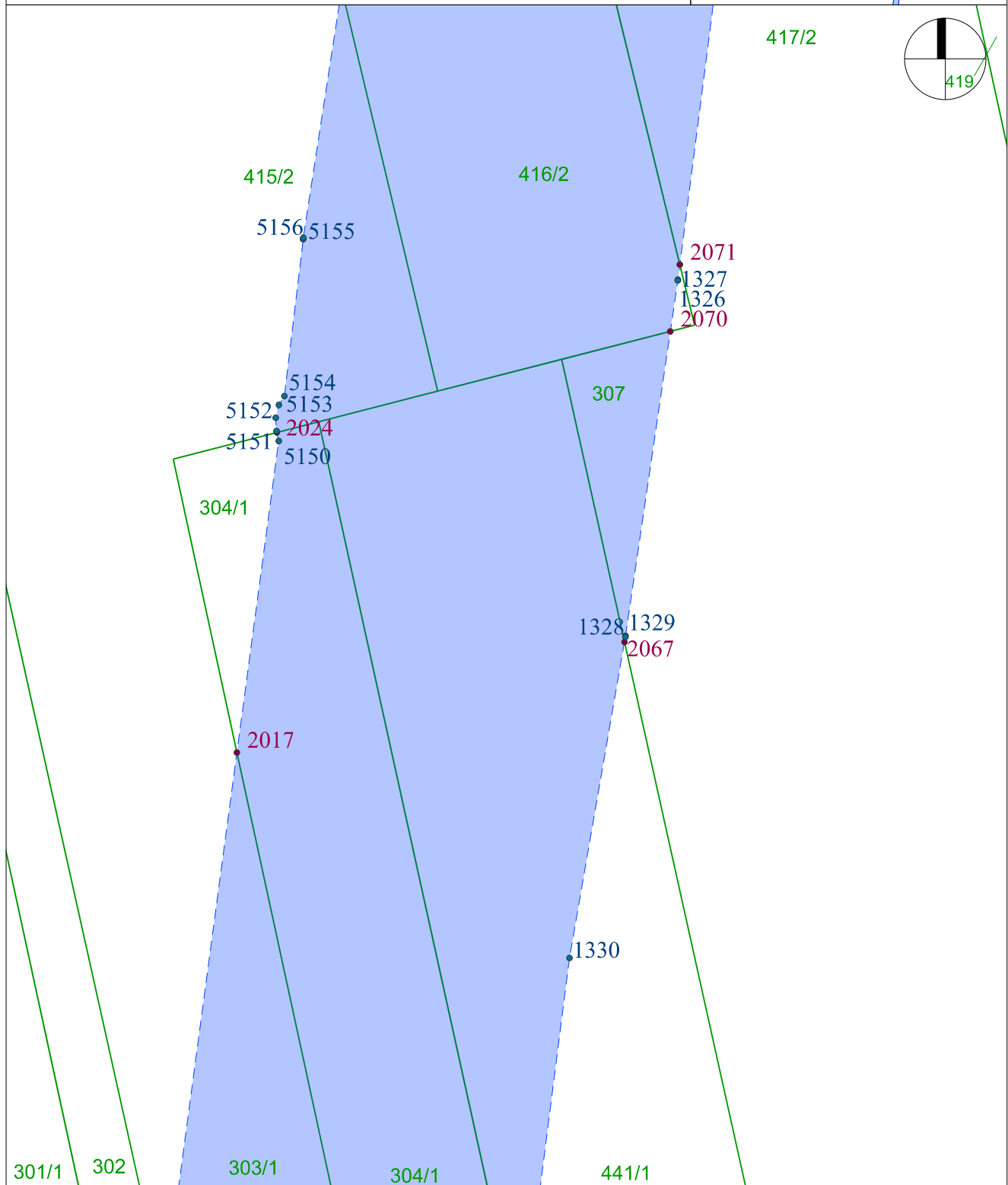
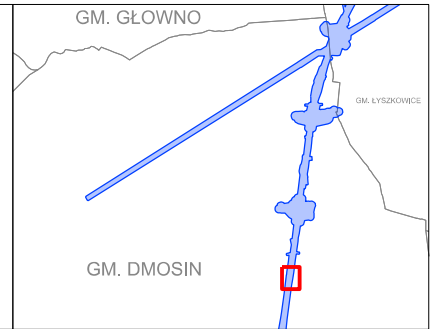


**Załącznik nr 1 DO ZARZĄDZENIA WOJEWODY ŁÓDZKIEGO**

**NR 117/2024**

arkusz nr 236 z 426

skala: 1:2000

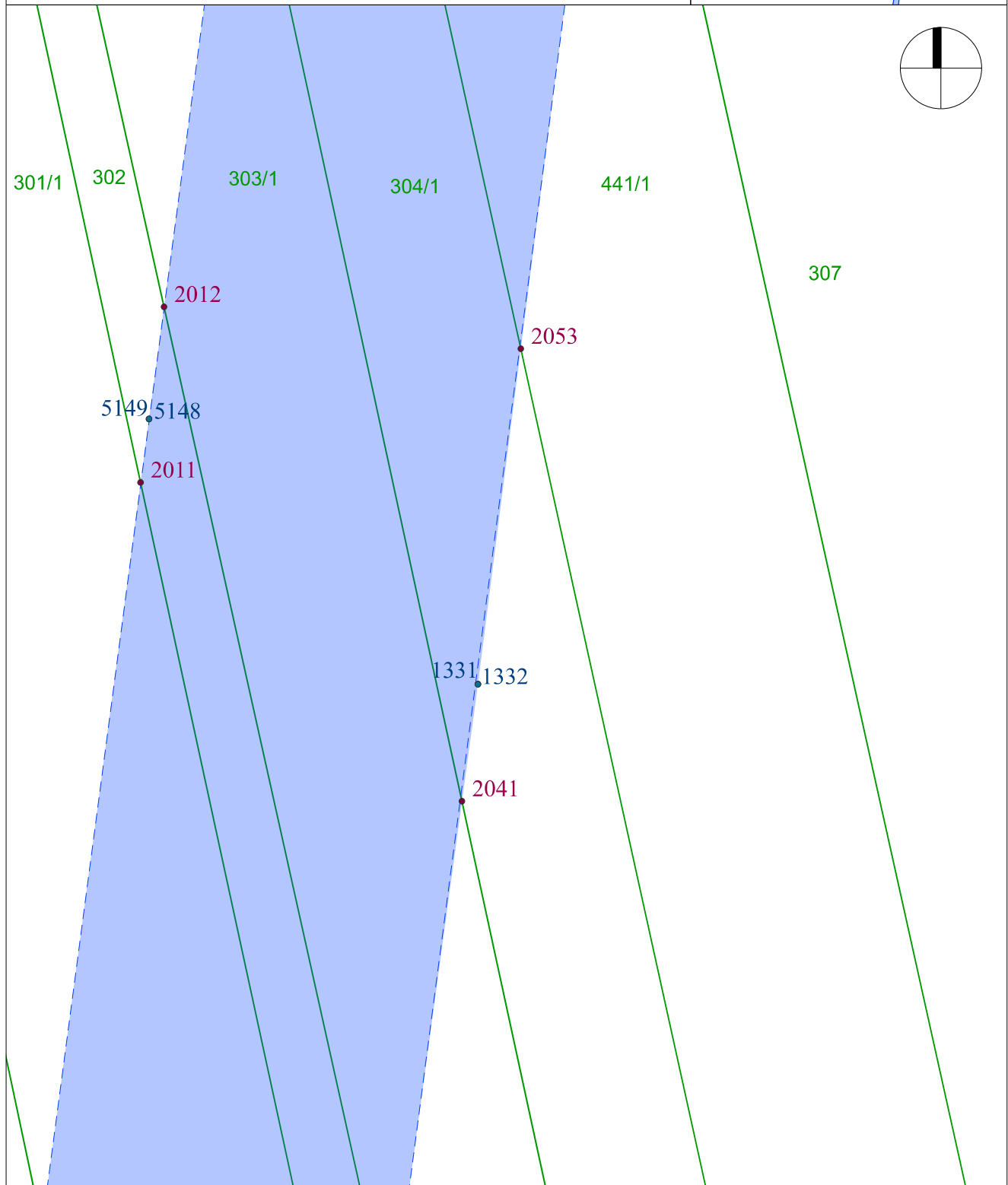
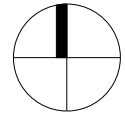
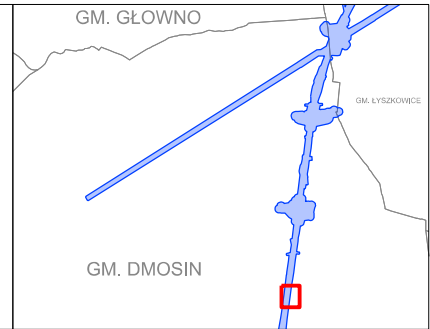


**Załącznik nr 1 DO ZARZĄDZENIA WOJEWODY ŁÓDZKIEGO**

**NR 117/2024**

arkusz nr 237 z 426

skala: 1:2000

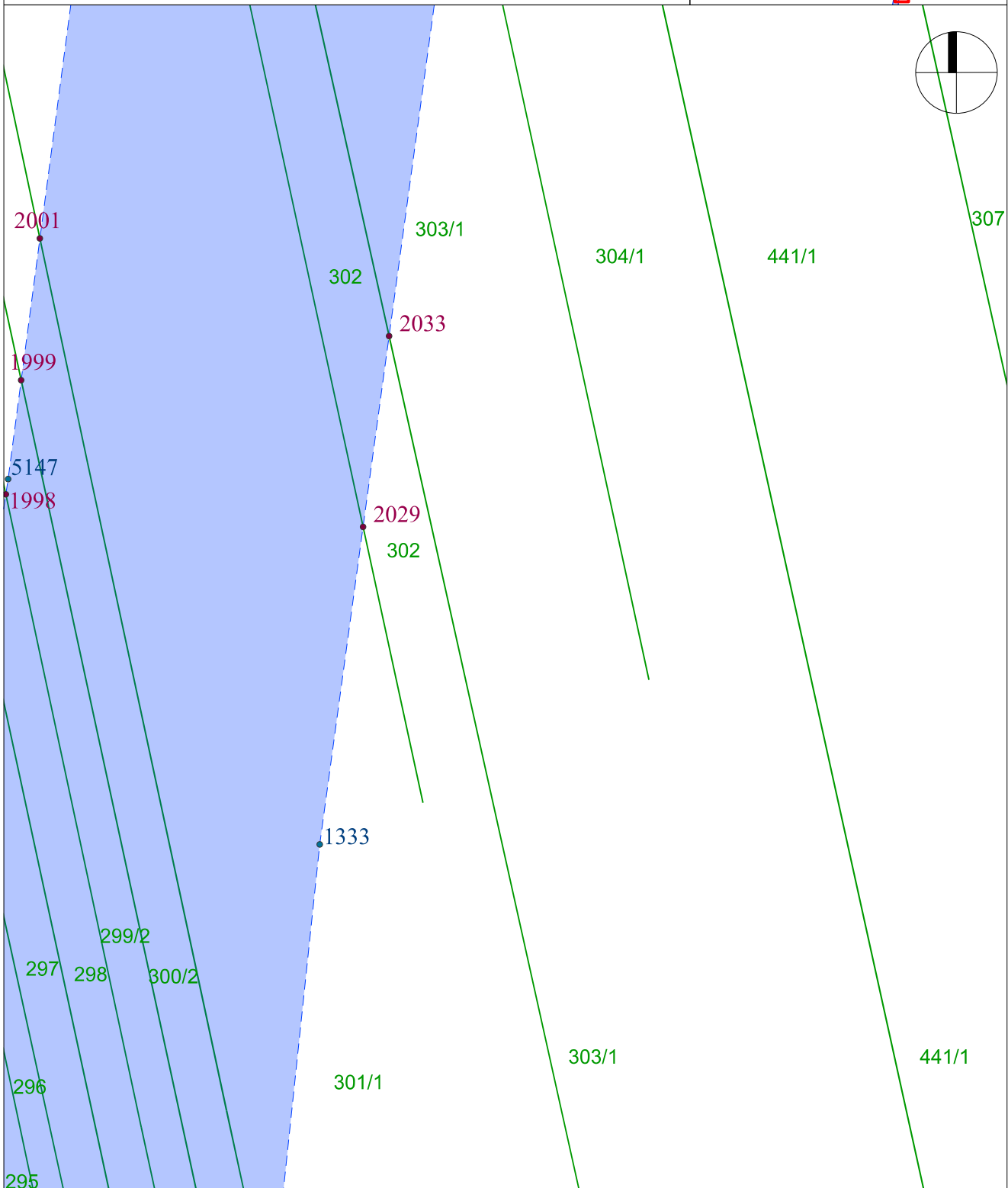
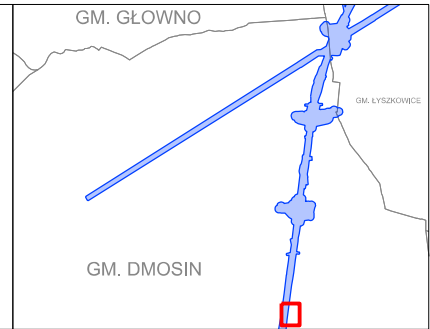


**Załącznik nr 1 DO ZARZĄDZENIA WOJEWODY ŁÓDZKIEGO**

**NR 117/2024**

arkusz nr 238 z 426

skala: 1:2000


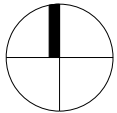
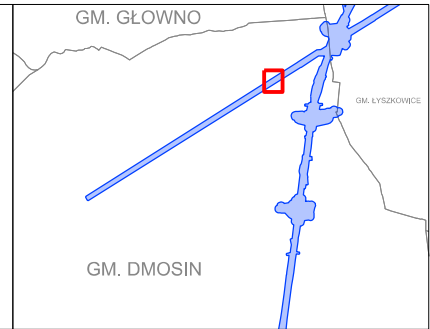


**Załącznik nr 1 DO ZARZĄDZENIA WOJEWODY ŁÓDZKIEGO**

**NR 117/2024**

arkusz nr 242 z 426

skala: 1:2000



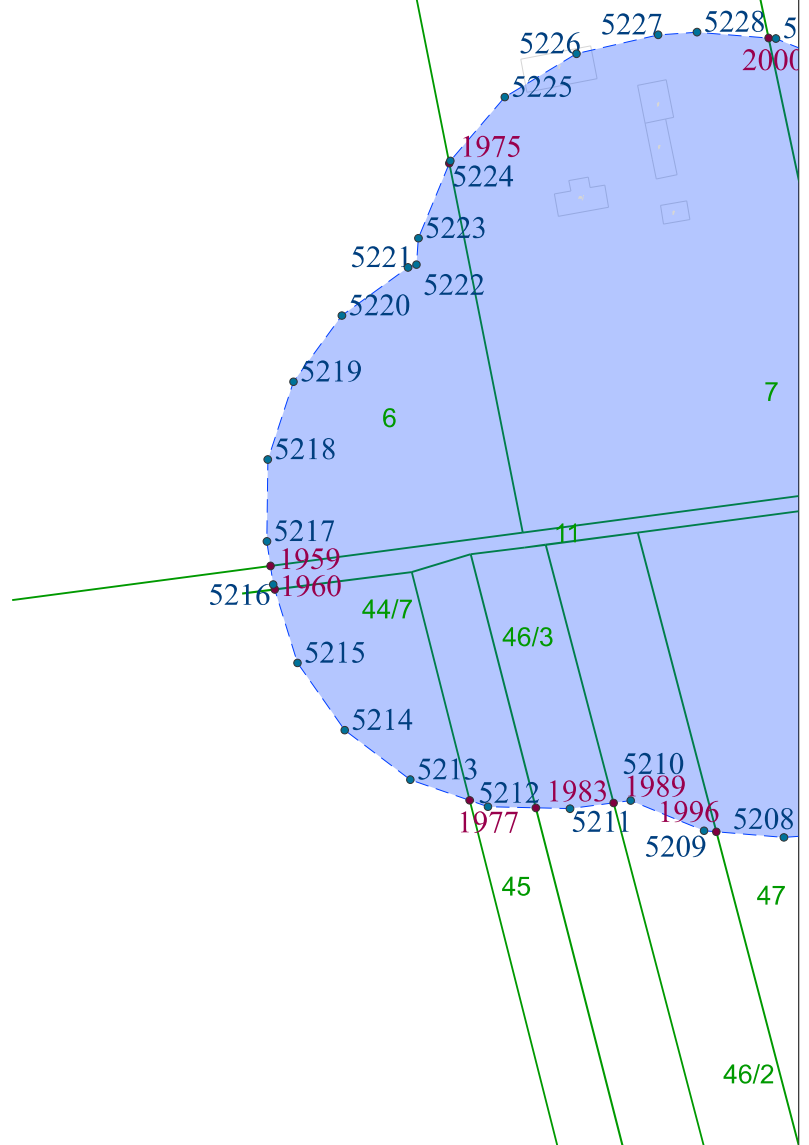
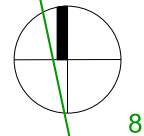
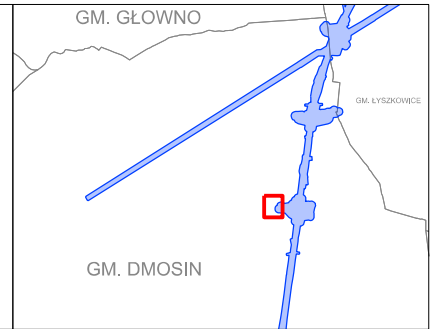


**Załącznik nr 1 DO ZARZĄDZENIA WOJEWODY ŁÓDZKIEGO**

**NR 117/2024**

arkusz nr 243 z 426

skala: 1:2000


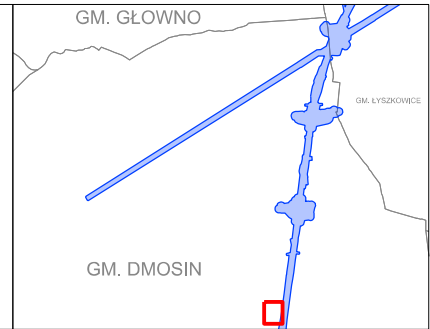


**Załącznik nr 1 DO ZARZĄDZENIA WOJEWODY ŁÓDZKIEGO**

**NR 117/2024**

arkusz nr 244 z 426

skala: 1:2000

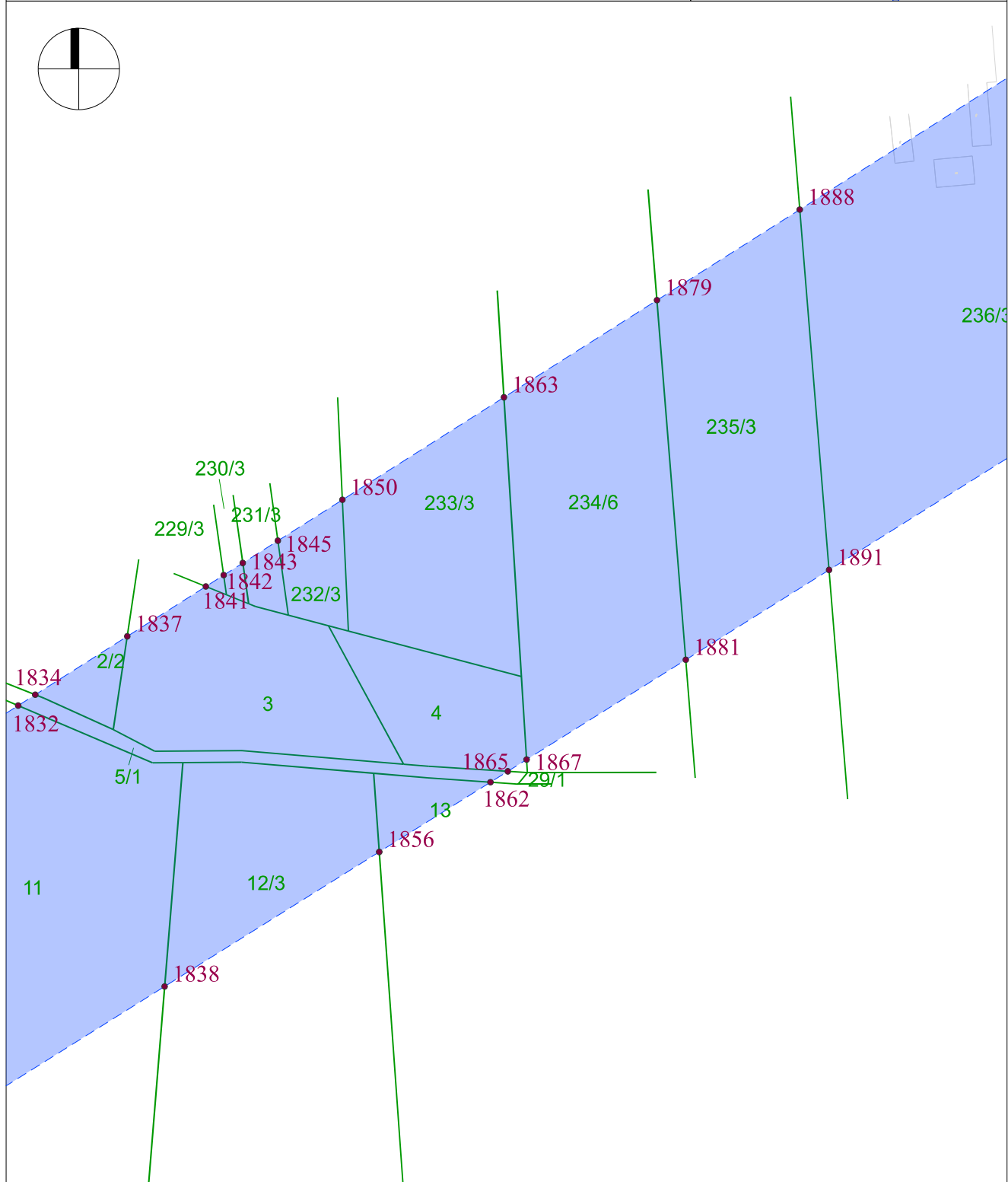
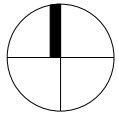
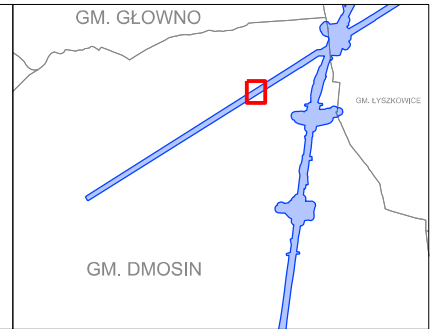


**Załącznik nr 1 DO ZARZĄDZENIA WOJEWODY ŁÓDZKIEGO**

**NR 117/2024**

arkusz nr 252 z 426

skala: 1:2000

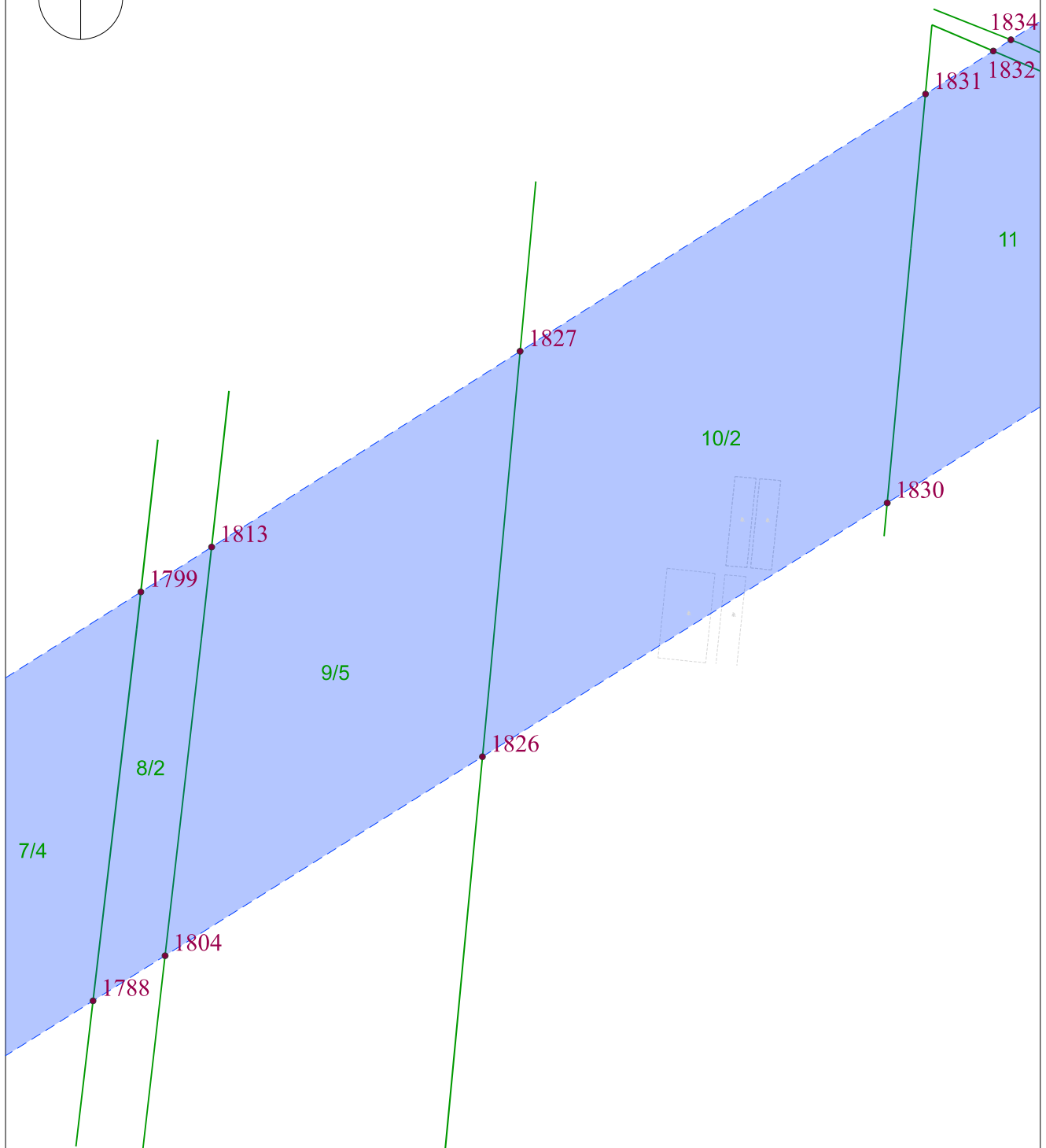
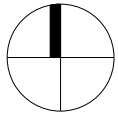
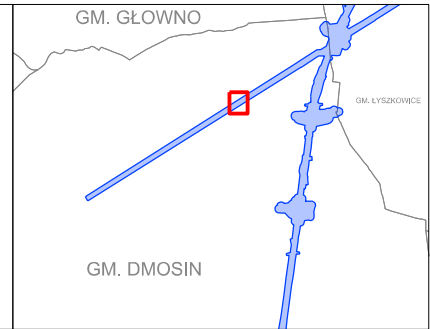


**Załącznik nr 1 DO ZARZĄDZENIA WOJEWODY ŁÓDZKIEGO**

**NR 117/2024**

arkusz nr 258 z 426

skala: 1:2000

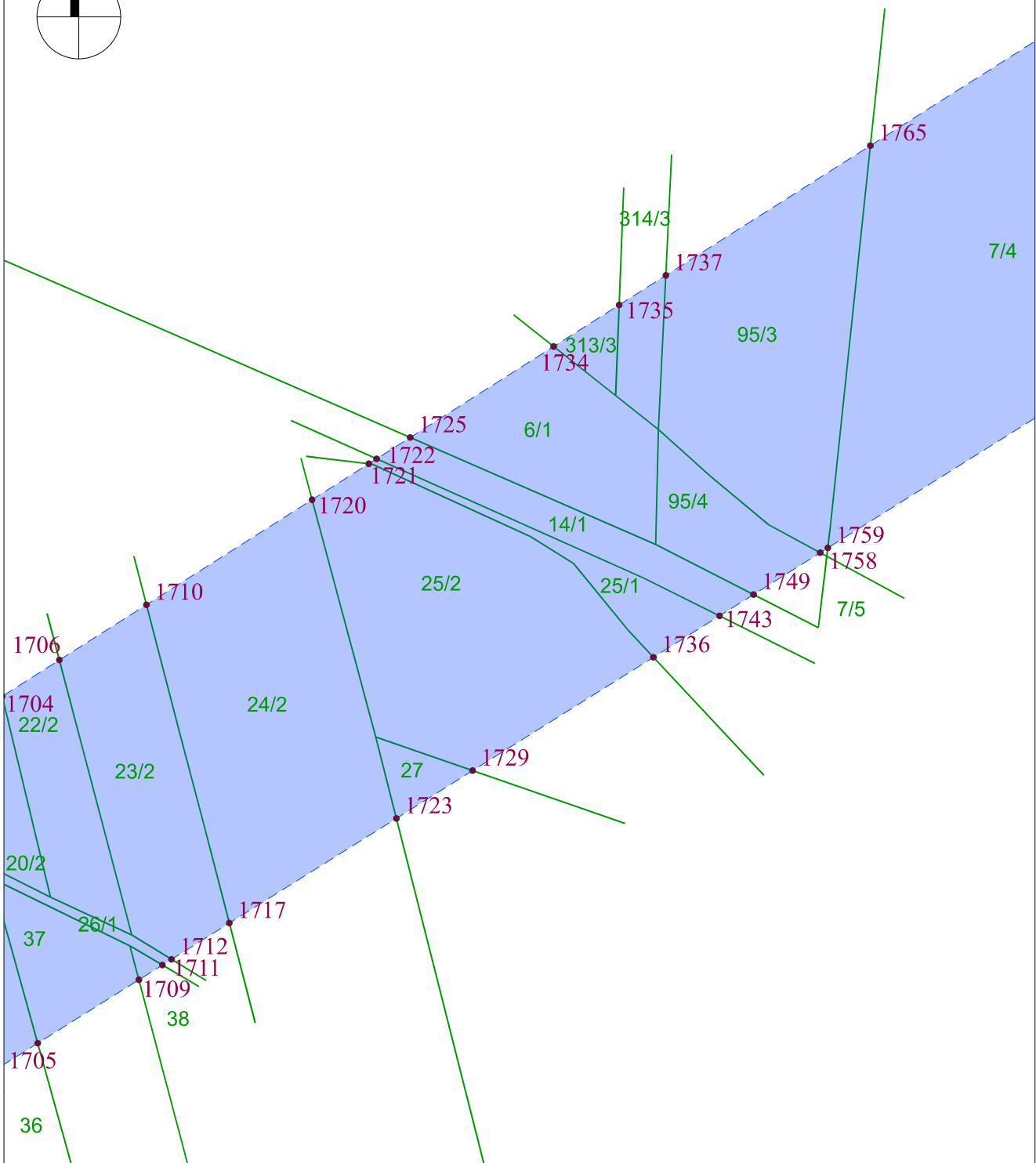
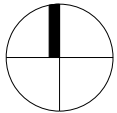
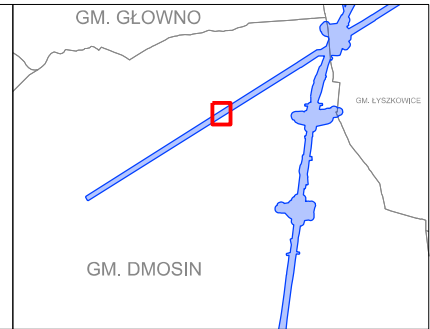


**Załącznik nr 1 DO ZARZĄDZENIA WOJEWODY ŁÓDZKIEGO**

**NR 117/2024**

arkusz nr 266 z 426

skala: 1:2000

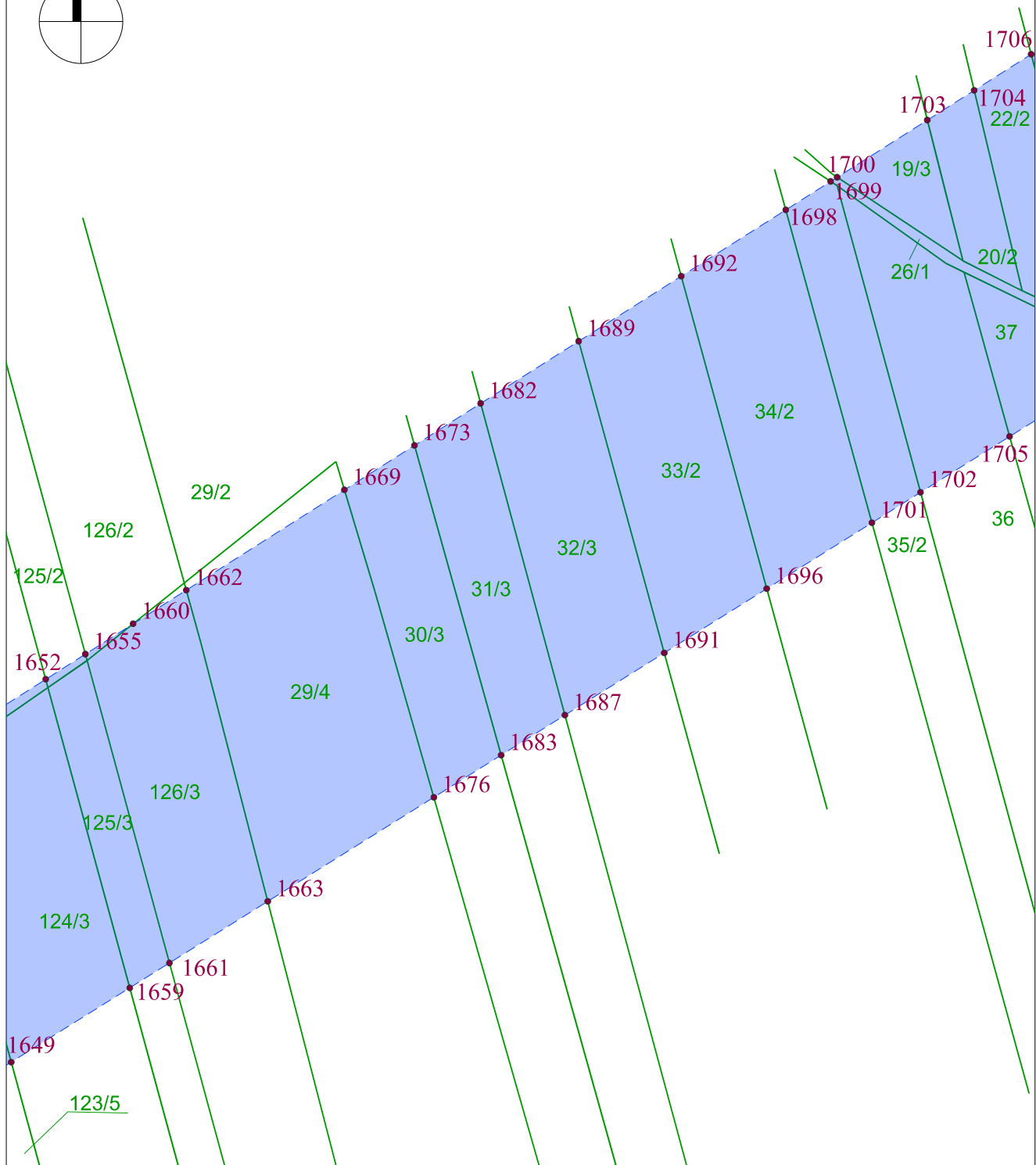
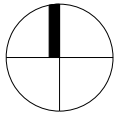
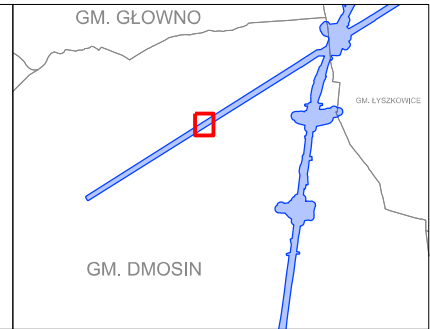


**Załącznik nr 1 DO ZARZĄDZENIA WOJEWODY ŁÓDZKIEGO**

**NR 117/2024**

arkusz nr 272 z 426

skala: 1:2000







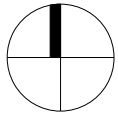
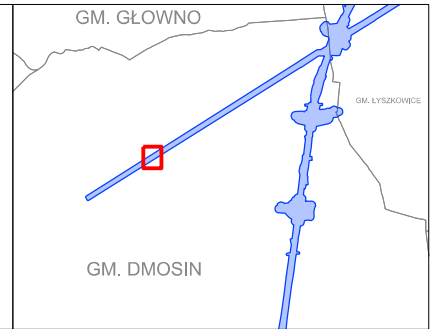


**Załącznik nr 1 DO ZARZĄDZENIA WOJEWODY ŁÓDZKIEGO**

**NR 117/2024**

arkusz nr 285 z 426

skala: 1:2000



38/4

38/3

46

38/3

37/3

93

41

1573

1572

41

36/3

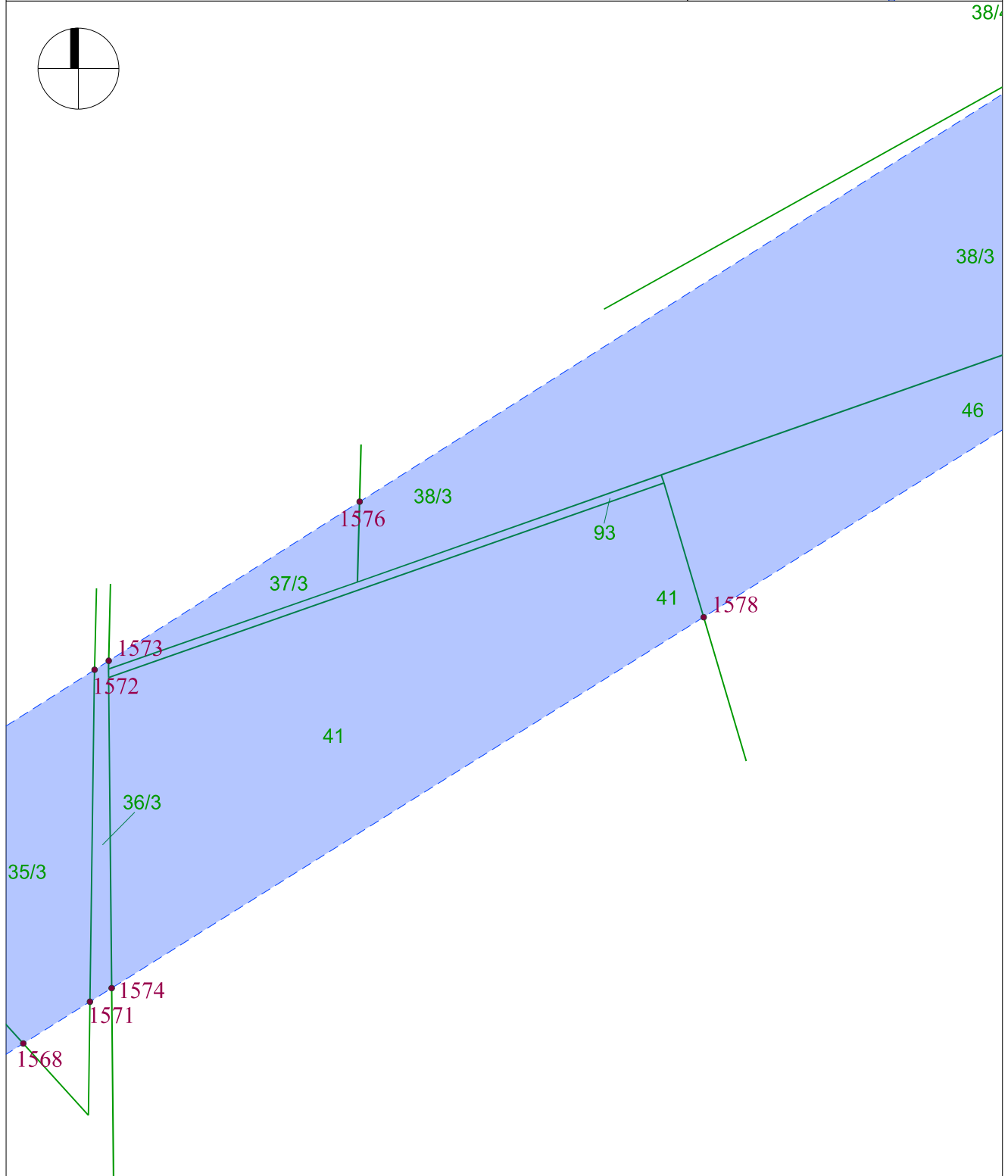
35/3

1574

1571

1568

1578

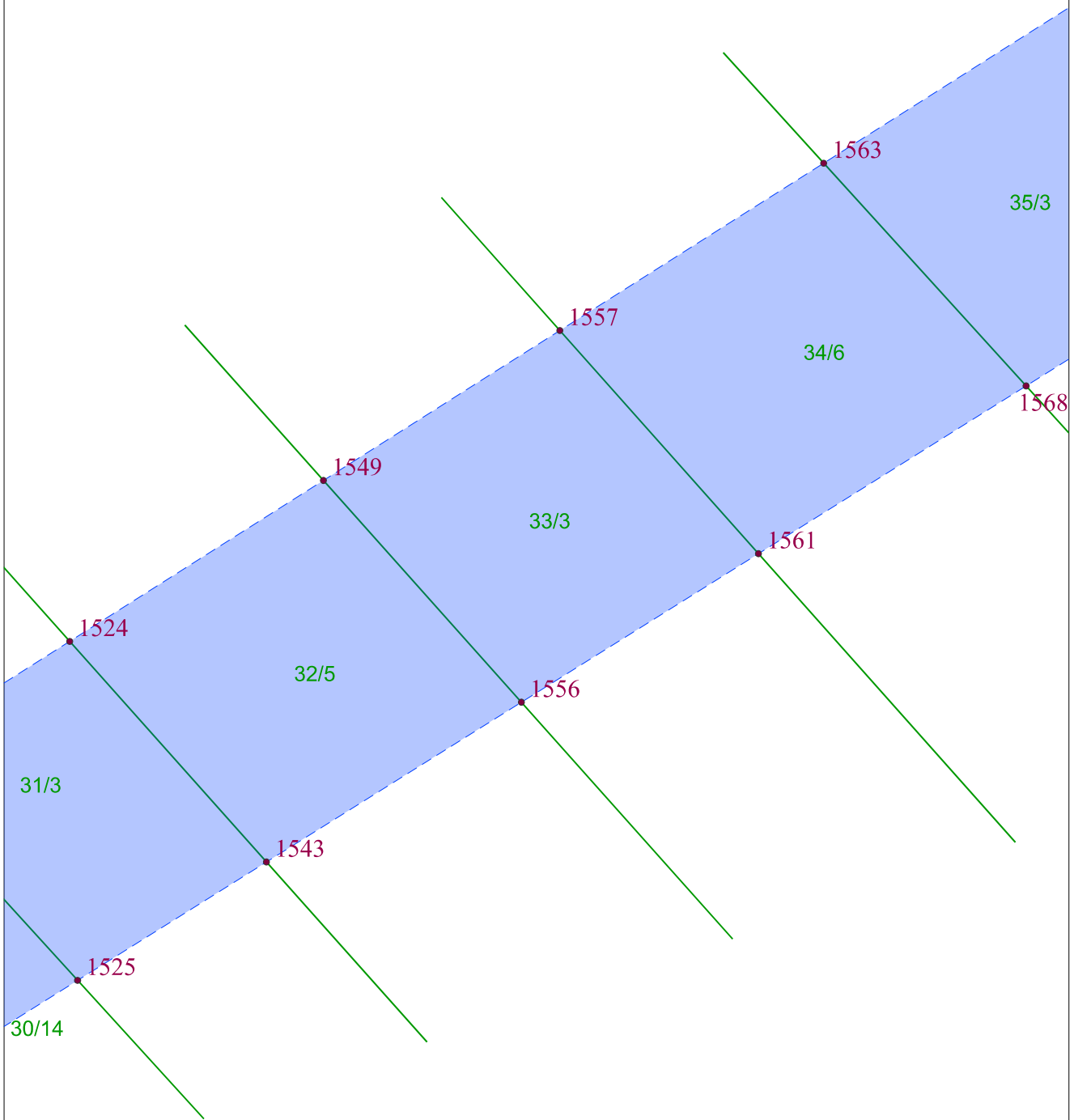
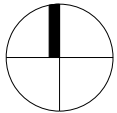
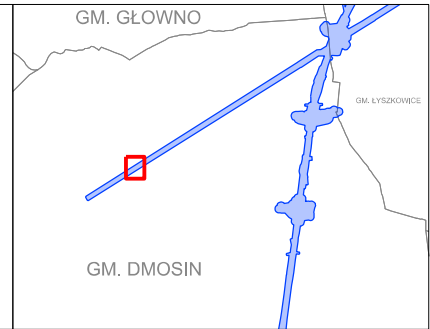


**Załącznik nr 1 DO ZARZĄDZENIA WOJEWODY ŁÓDZKIEGO**

**NR 117/2024**

arkusz nr 288 z 426

skala: 1:2000

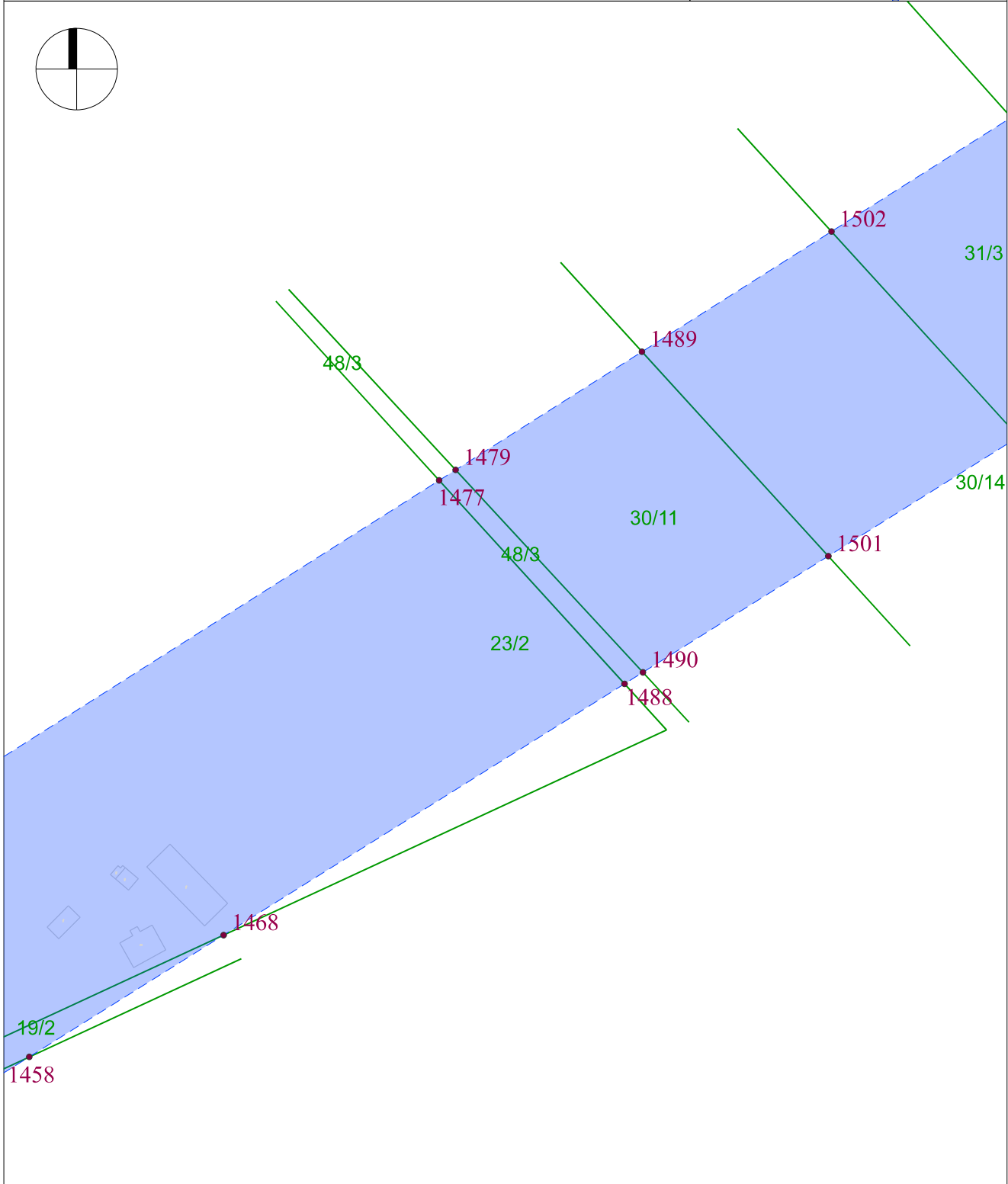
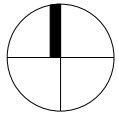
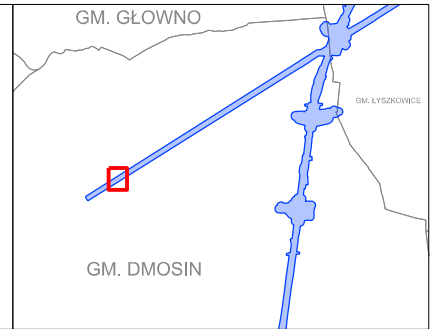


**Załącznik nr 1 DO ZARZĄDZENIA WOJEWODY ŁÓDZKIEGO**

**NR 117/2024**

arkusz nr 294 z 426

skala: 1:2000



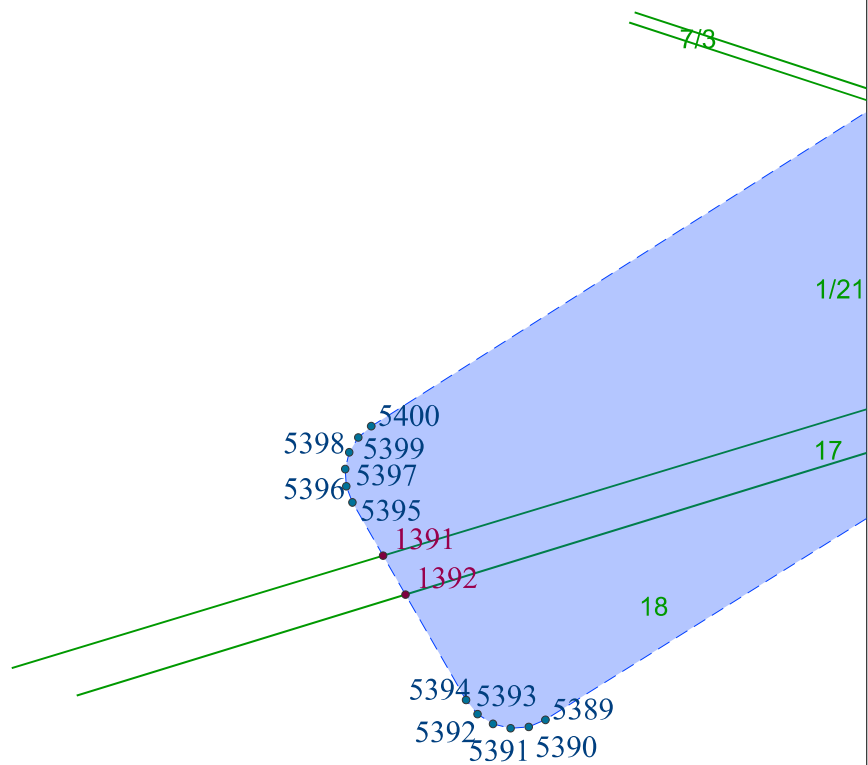
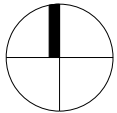
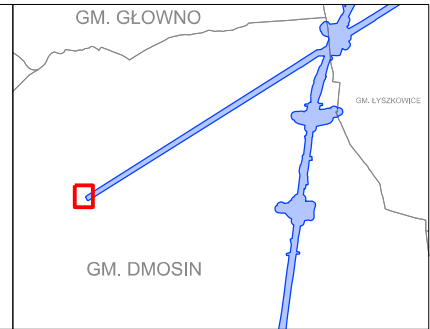


**Załącznik nr 1 DO ZARZĄDZENIA WOJEWODY ŁÓDZKIEGO**

**NR 117/2024**

arkusz nr 311 z 426

skala: 1:2000

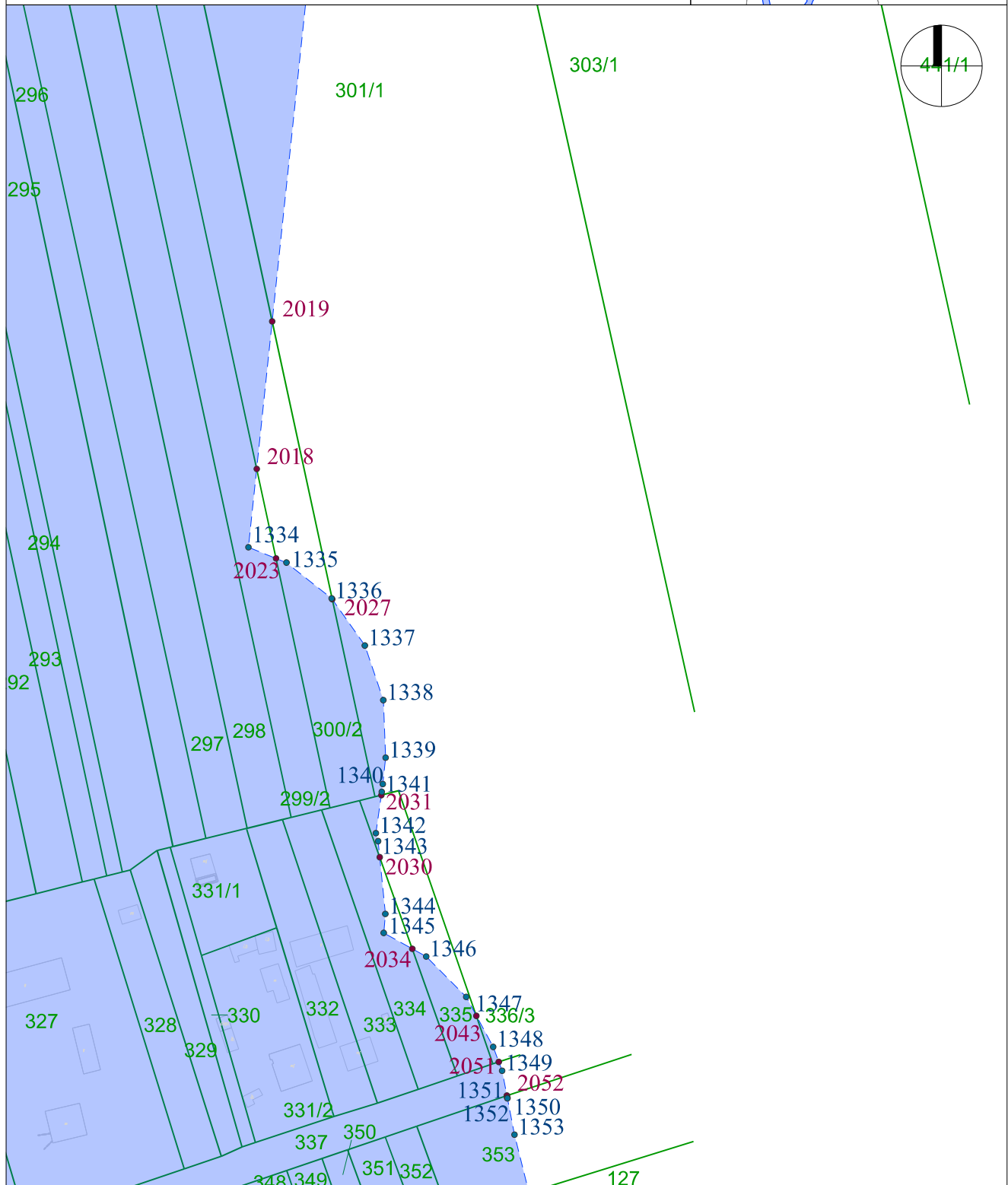
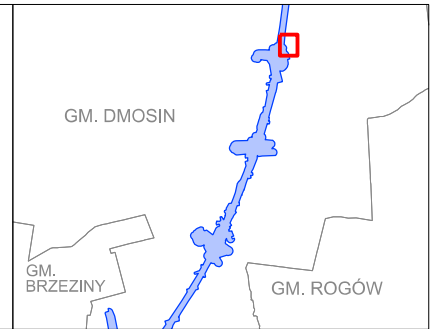


**Załącznik nr 1 DO ZARZĄDZENIA WOJEWODY ŁÓDZKIEGO**

**NR 117/2024**

arkusz nr 239 z 426

skala: 1:2000

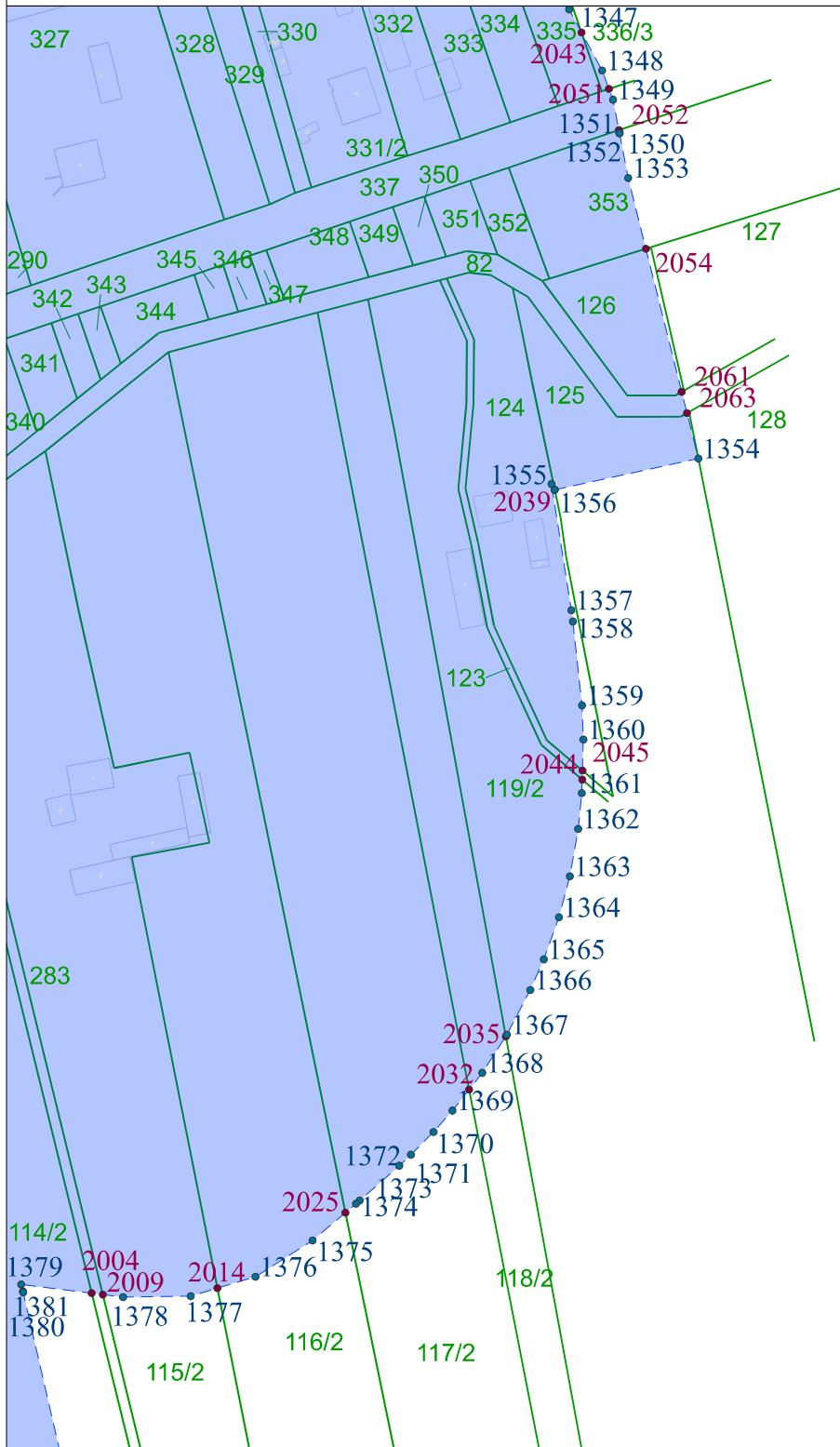


### Załącznik nr 1 DO ZARZĄDZENIA WOJEWODY ŁÓDZKIEGO

NR 117/2024

arkusz nr 240 z 426

skala: 1:2000

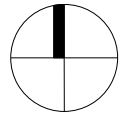
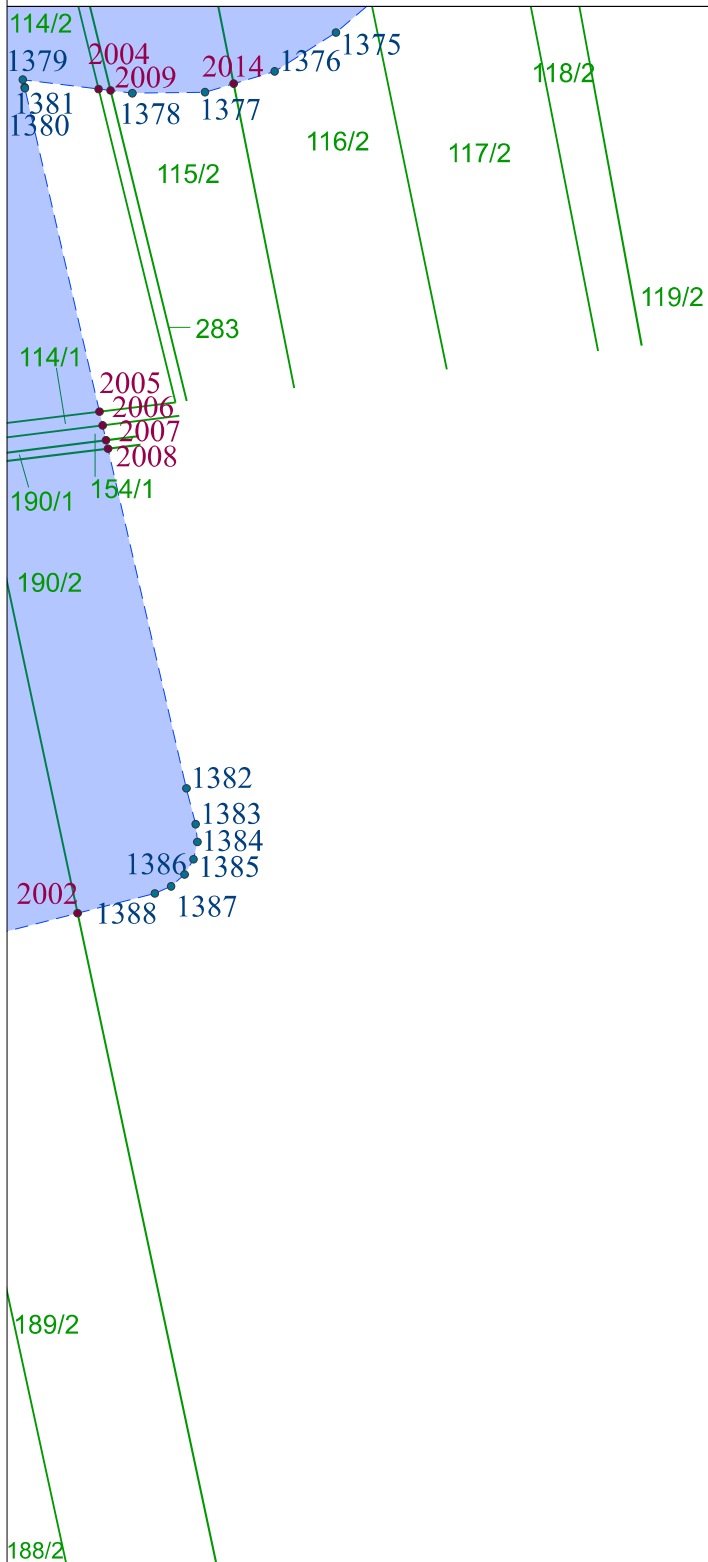


**Załącznik nr 1 DO ZARZĄDZENIA WOJEWODY ŁÓDZKIEGO**

**NR 117/2024**

arkusz nr 241 z 426

skala: 1:2000



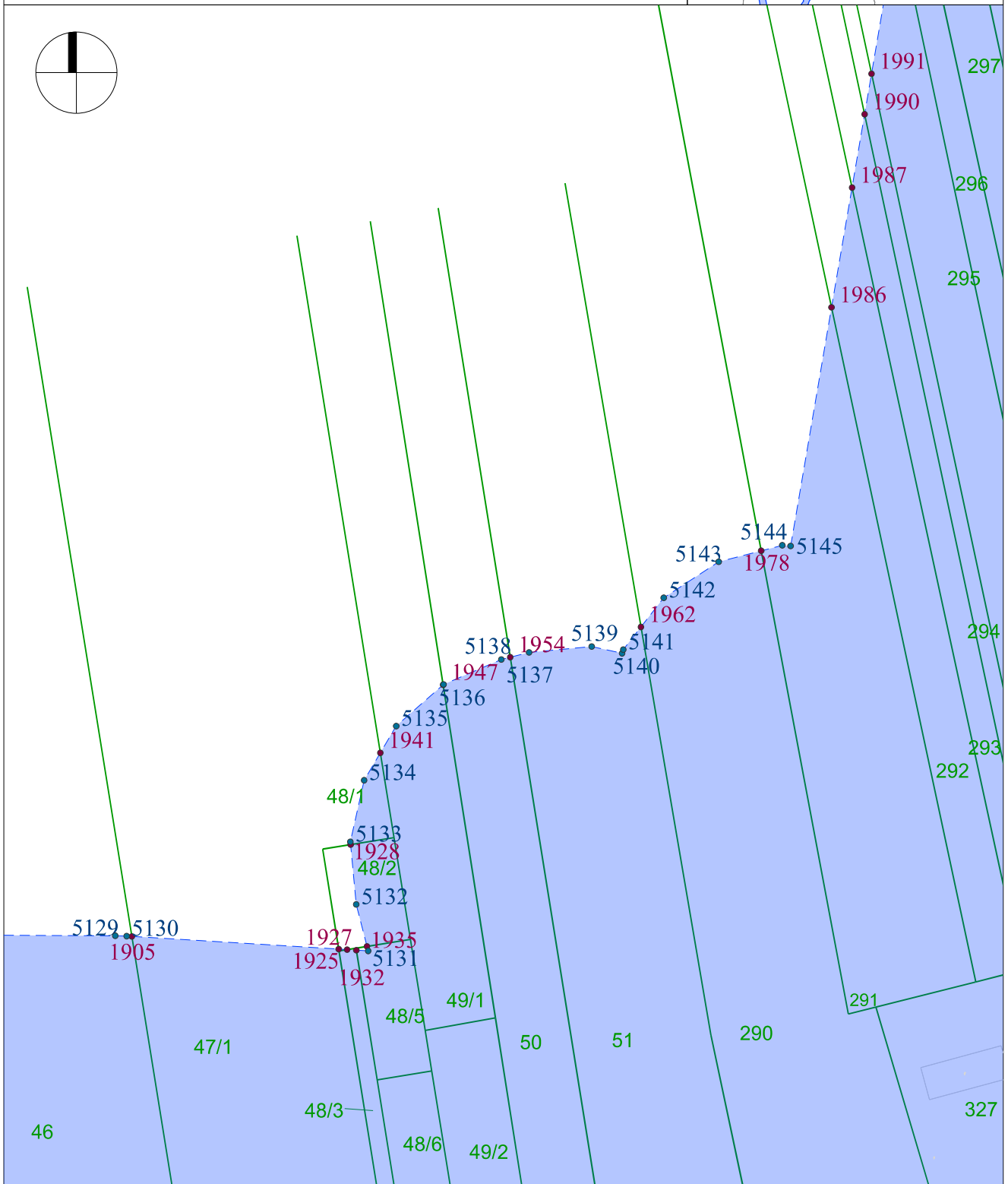
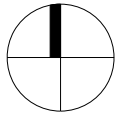
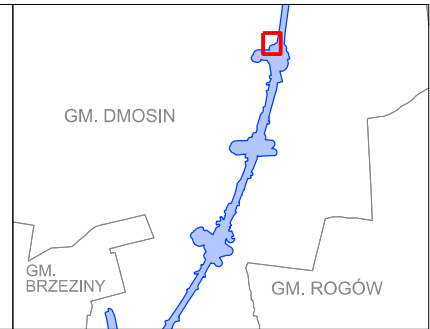


**Załącznik nr 1 DO ZARZĄDZENIA WOJEWODY ŁÓDZKIEGO**

**NR 117/2024**

arkusz nr 245 z 426

skala: 1:2000

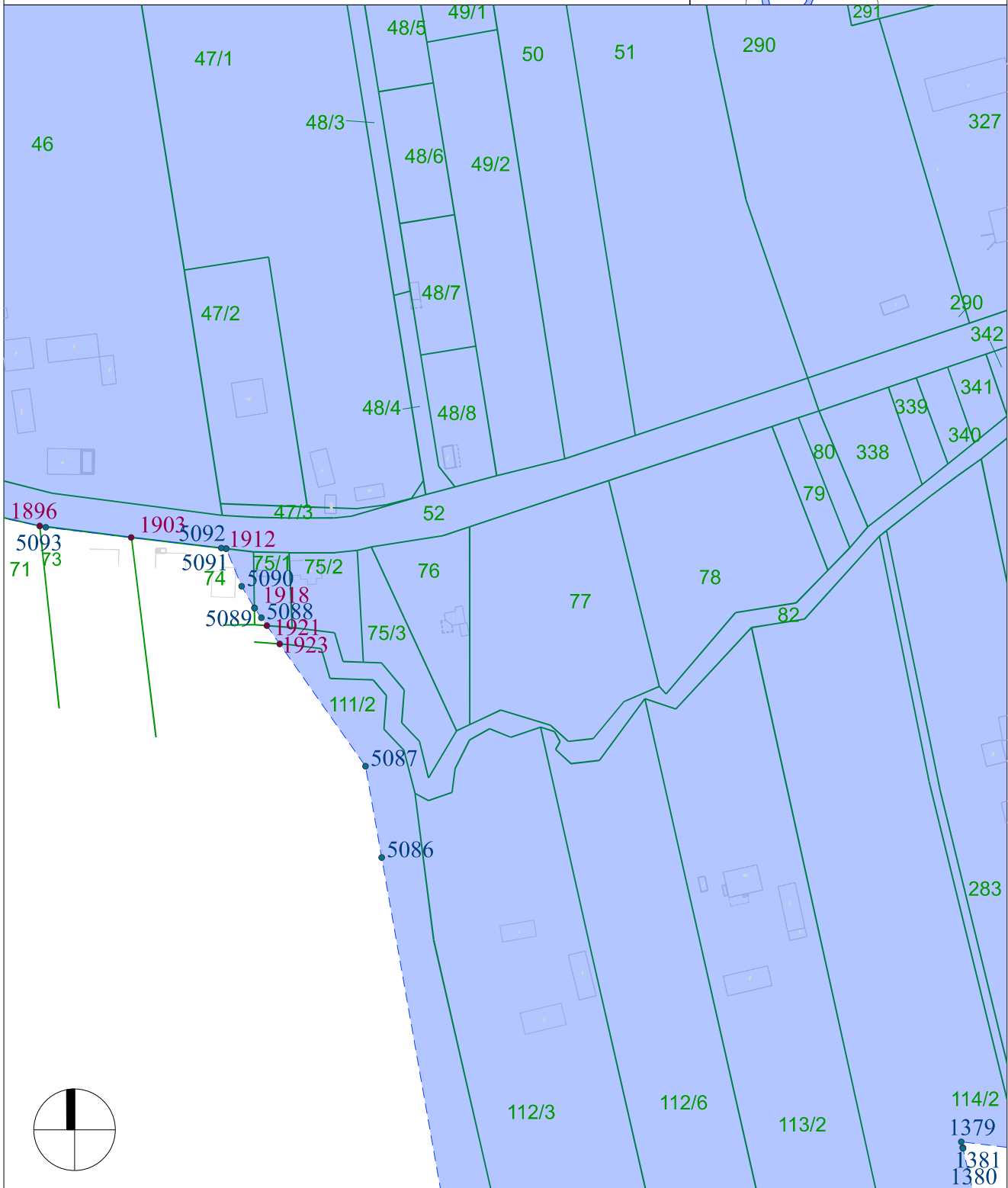
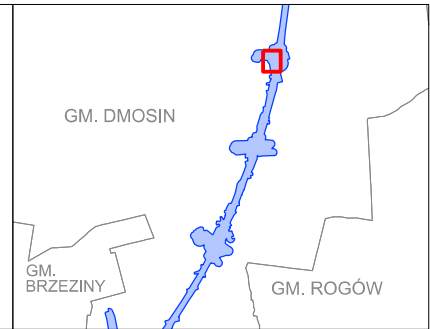


**Załącznik nr 1 DO ZARZĄDZENIA WOJEWODY ŁÓDZKIEGO**

**NR 117/2024**

arkusz nr 246 z 426

skala: 1:2000

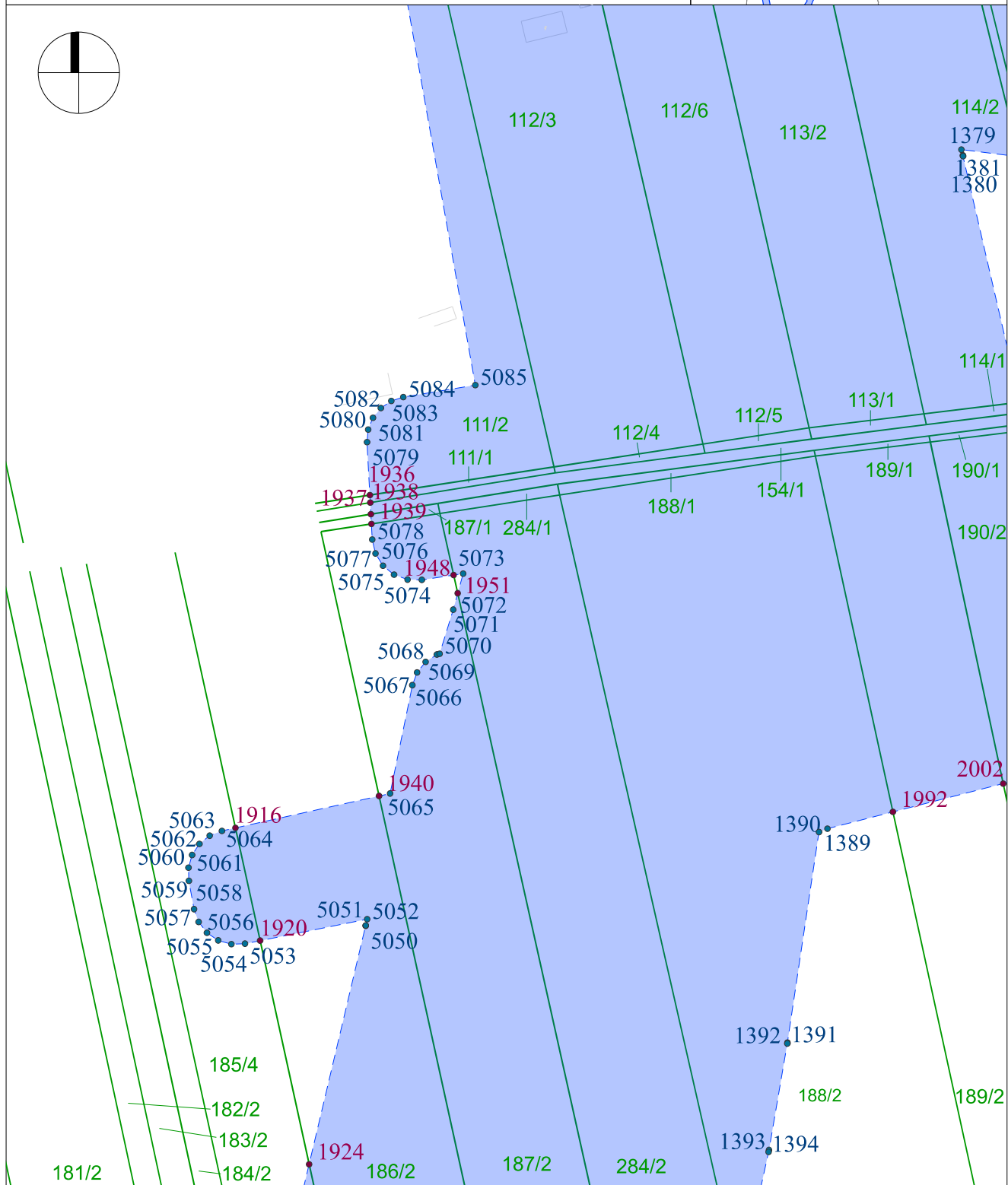
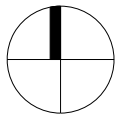


**Załącznik nr 1 DO ZARZĄDZENIA WOJEWODY ŁÓDZKIEGO**

**NR 117/2024**

arkusz nr 247 z 426

skala: 1:2000



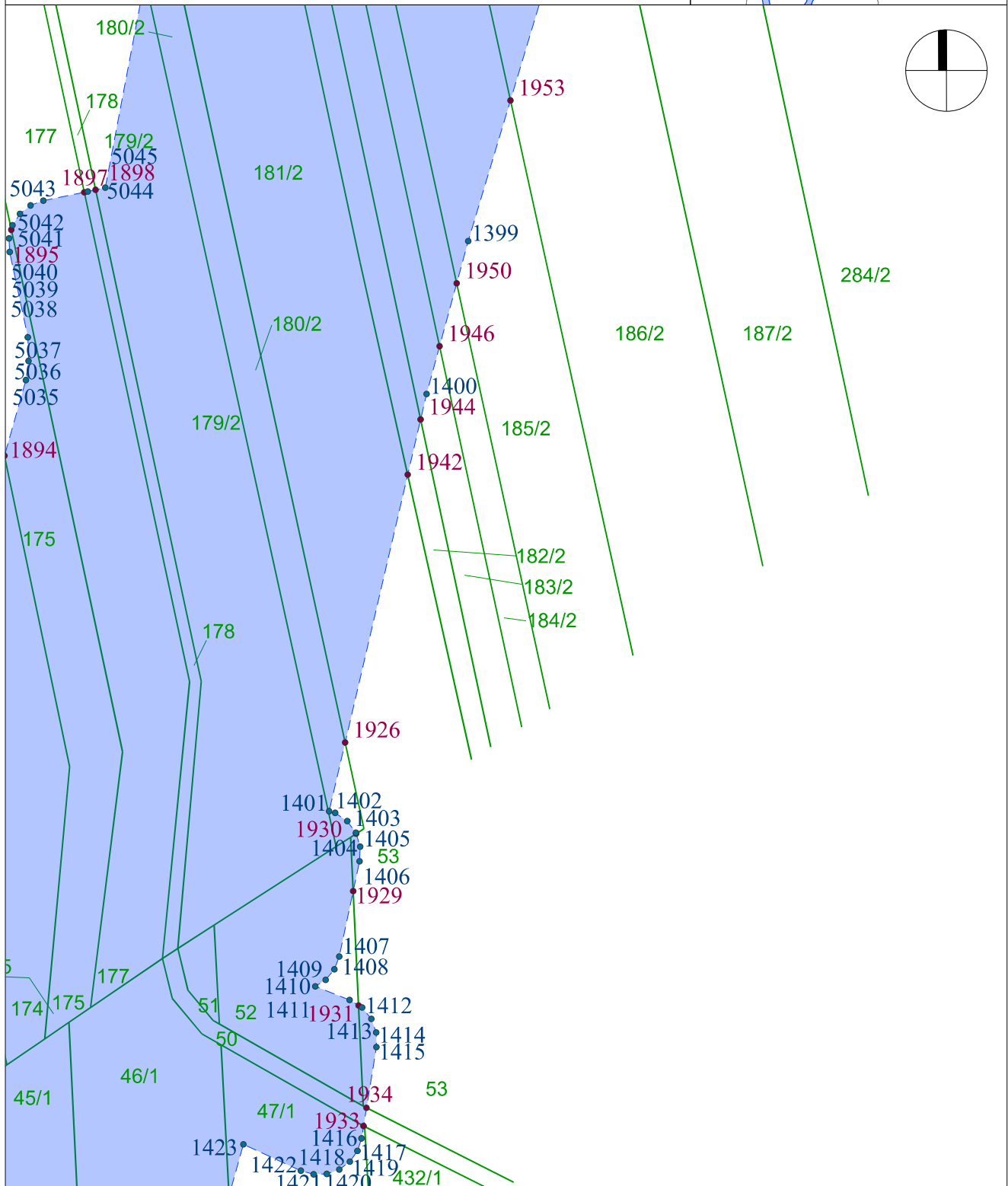
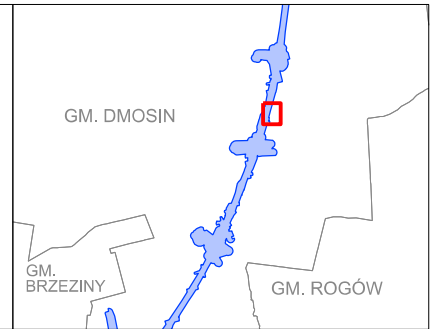


**Załącznik nr 1 DO ZARZĄDZENIA WOJEWODY ŁÓDZKIEGO**

**NR 117/2024**

arkusz nr 249 z 426

skala: 1:2000

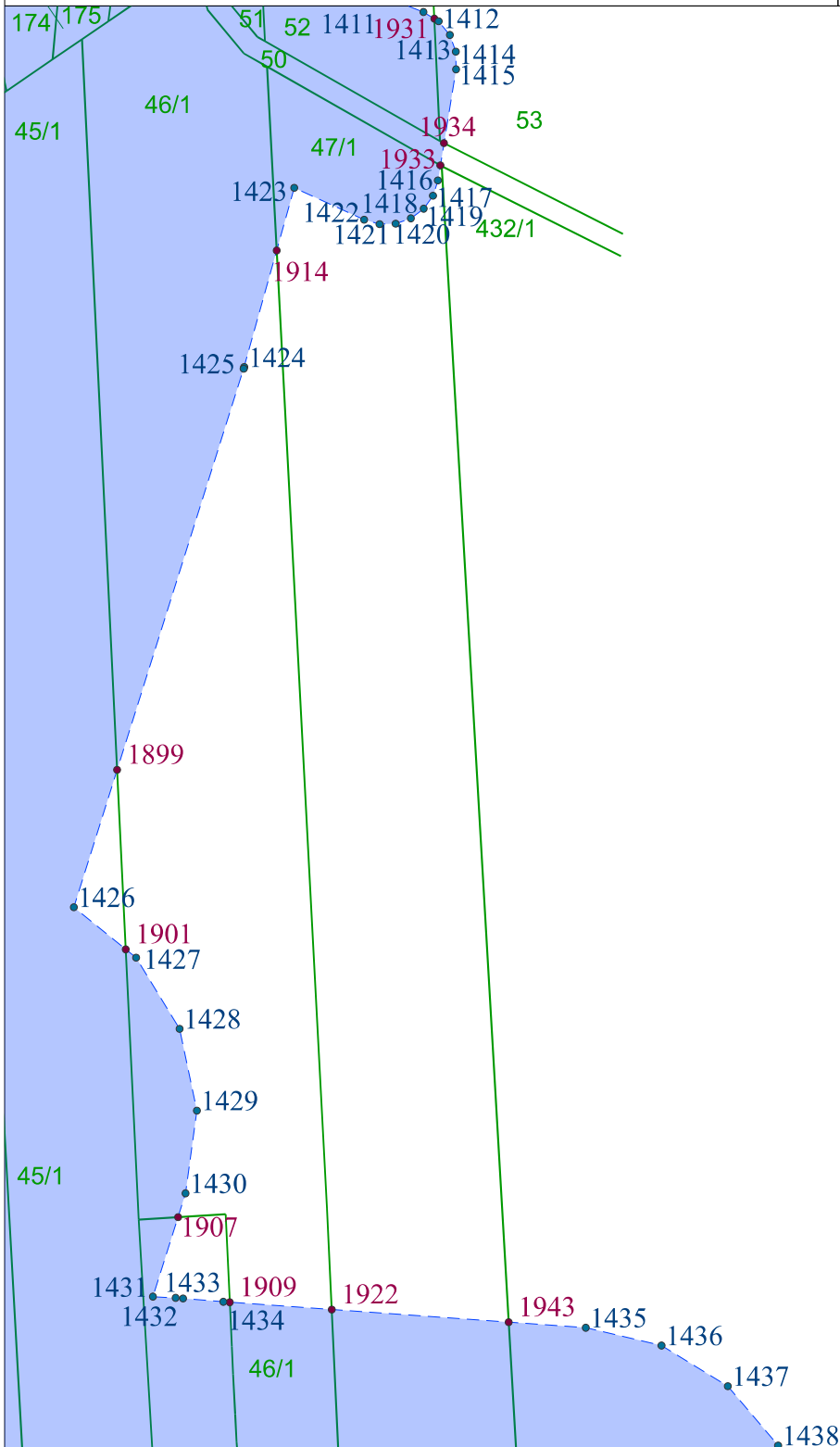
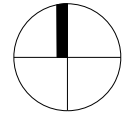
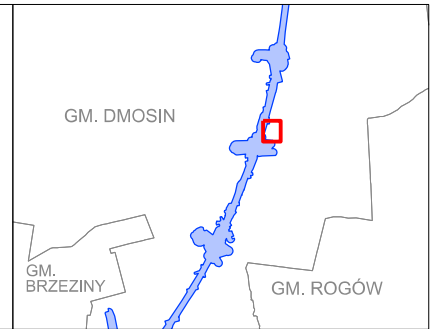


**Załącznik nr 1 DO ZARZĄDZENIA WOJEWODY ŁÓDZKIEGO**

**NR 117/2024**

arkusz nr 250 z 426

skala: 1:2000



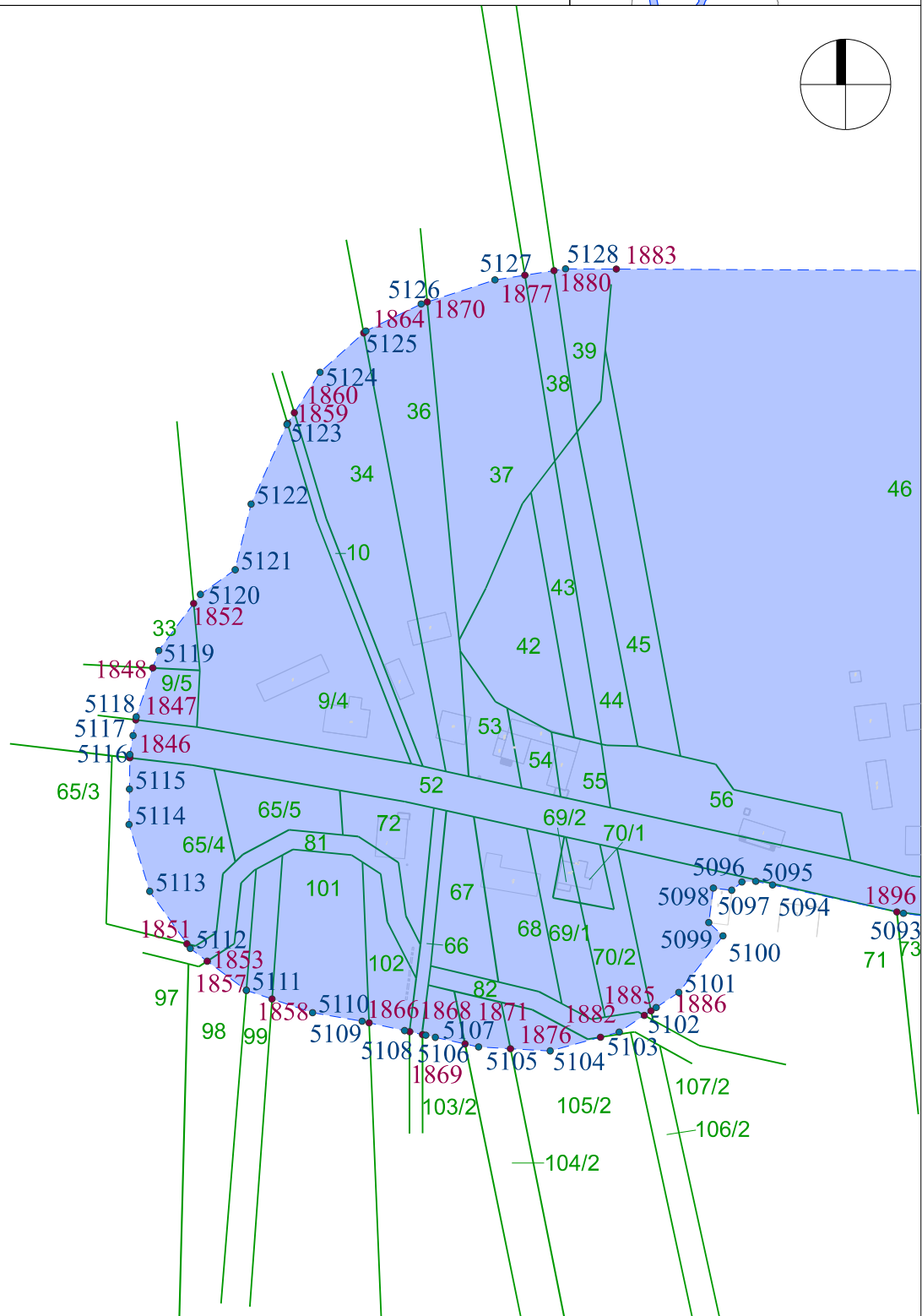
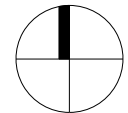
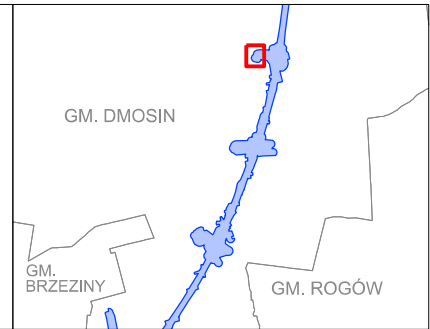


**Załącznik nr 1 DO ZARZĄDZENIA WOJEWODY ŁÓDZKIEGO**

**NR 117/2024**

arkusz nr 253 z 426

skala: 1:2000




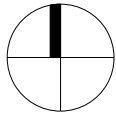


**Załącznik nr 1 DO ZARZĄDZENIA WOJEWODY ŁÓDZKIEGO**

**NR 117/2024**

arkusz nr 254 z 426

skala: 1:2000

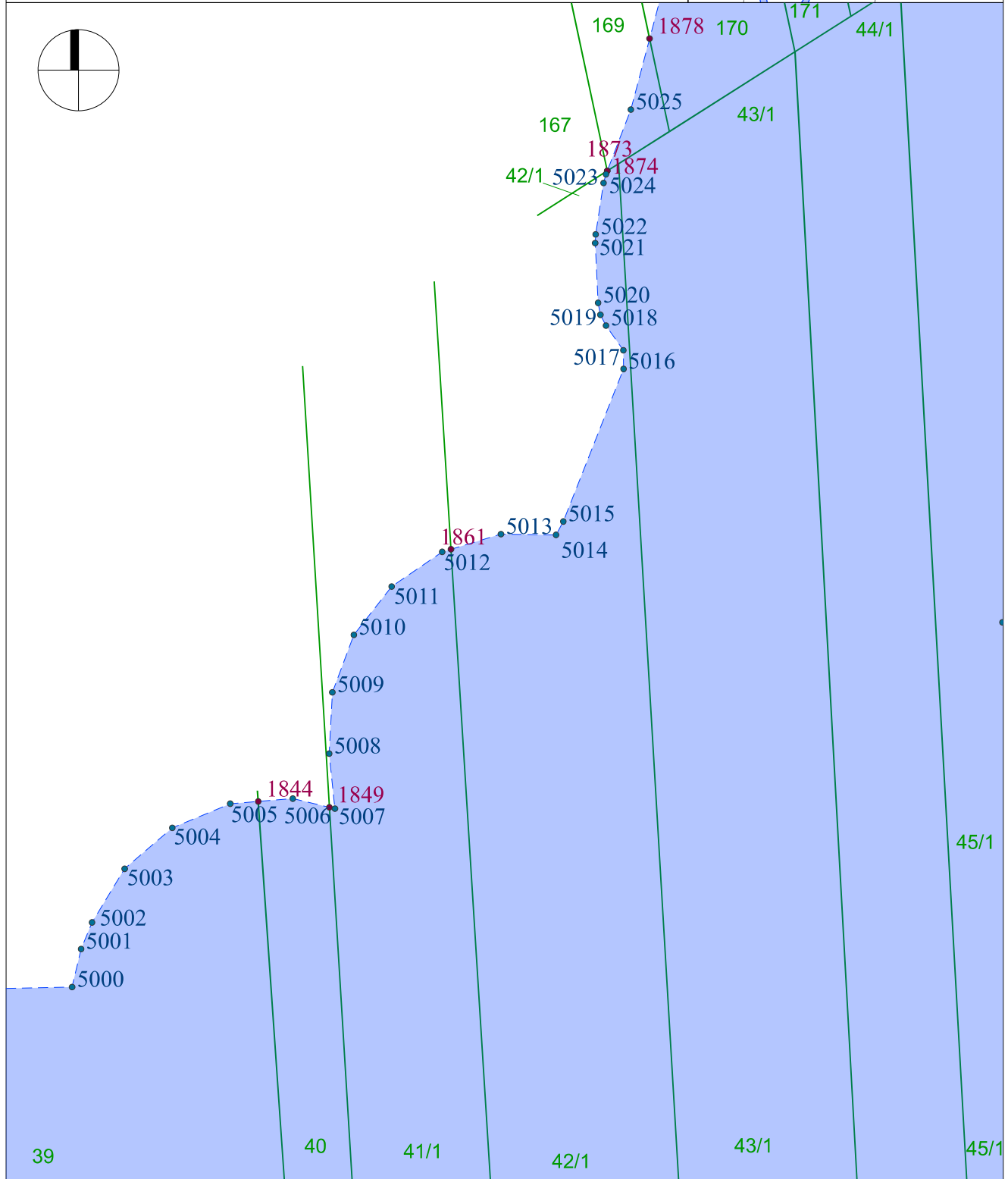
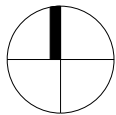


**Załącznik nr 1 DO ZARZĄDZENIA WOJEWODY ŁÓDZKIEGO**

**NR 117/2024**

arkusz nr 255 z 426

skala: 1:2000

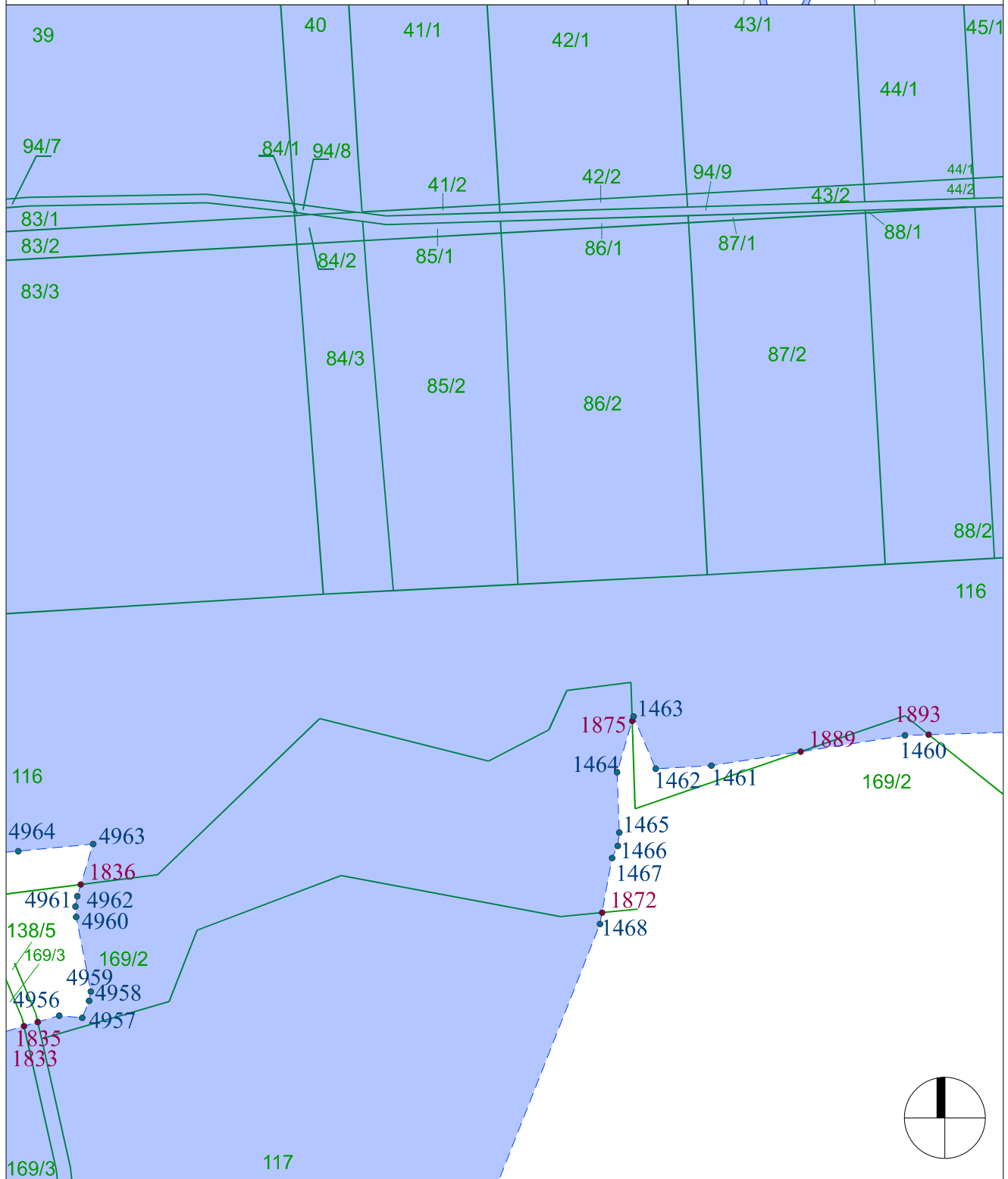
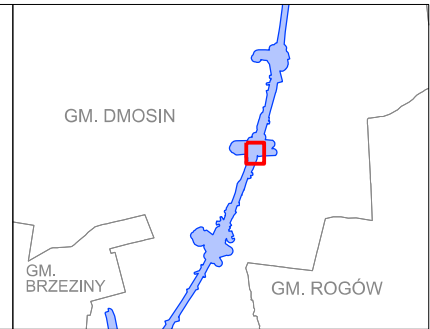


**Załącznik nr 1 DO ZARZĄDZENIA WOJEWODY ŁÓDZKIEGO**

**NR 117/2024**

arkusz nr 256 z 426

skala: 1:2000

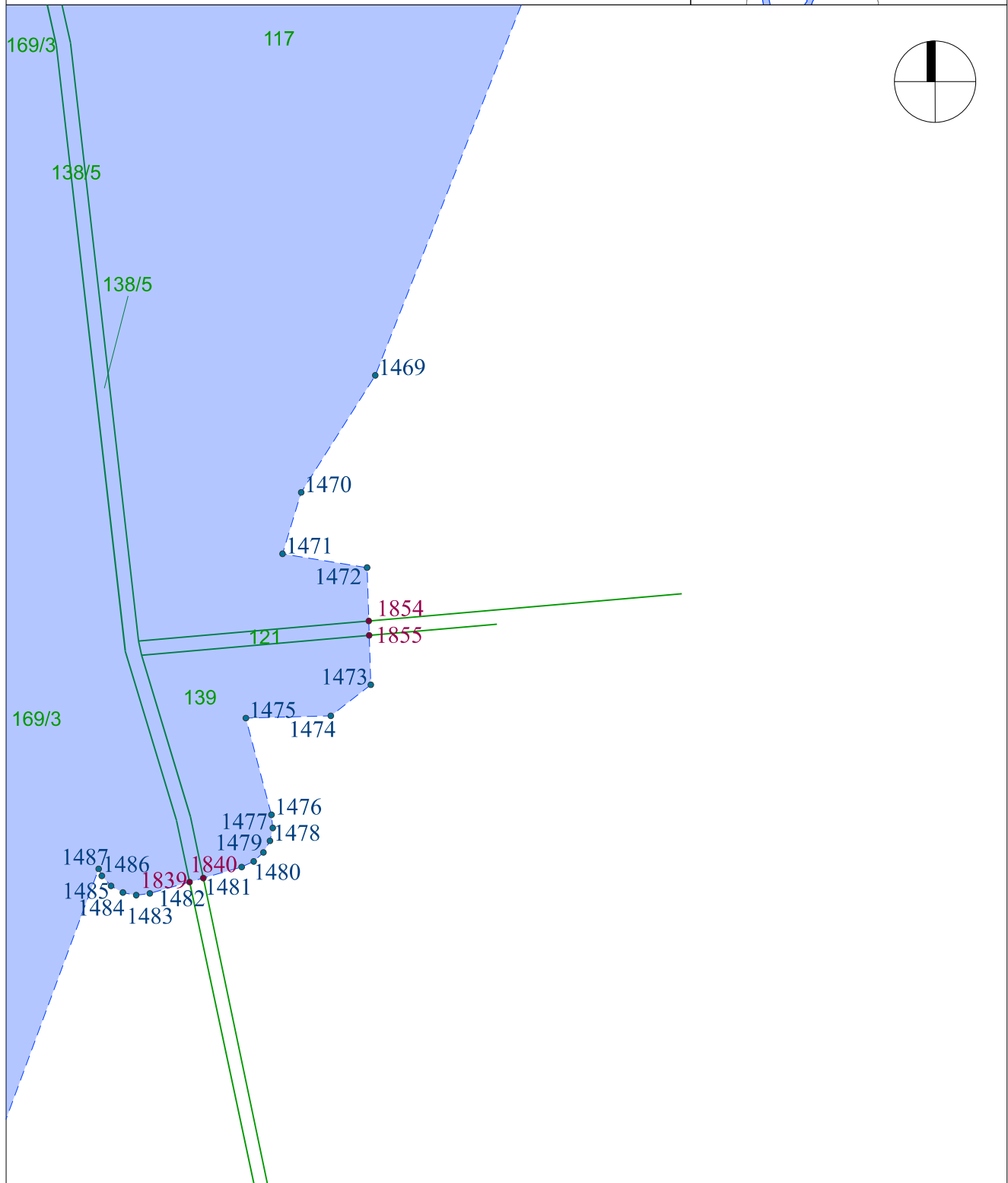


**Załącznik nr 1 DO ZARZĄDZENIA WOJEWODY ŁÓDZKIEGO**

**NR 117/2024**

arkusz nr 257 z 426

skala: 1:2000



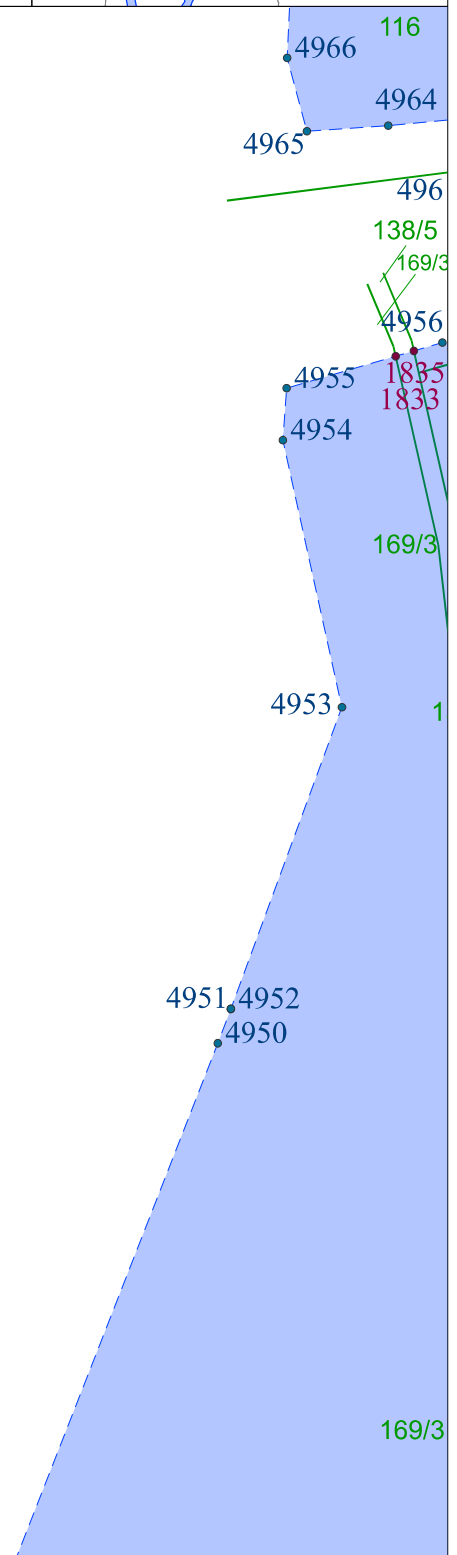
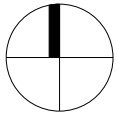


**Załącznik nr 1 DO ZARZĄDZENIA WOJEWODY ŁÓDZKIEGO**

**NR 117/2024**

arkusz nr 260 z 426

skala: 1:2000

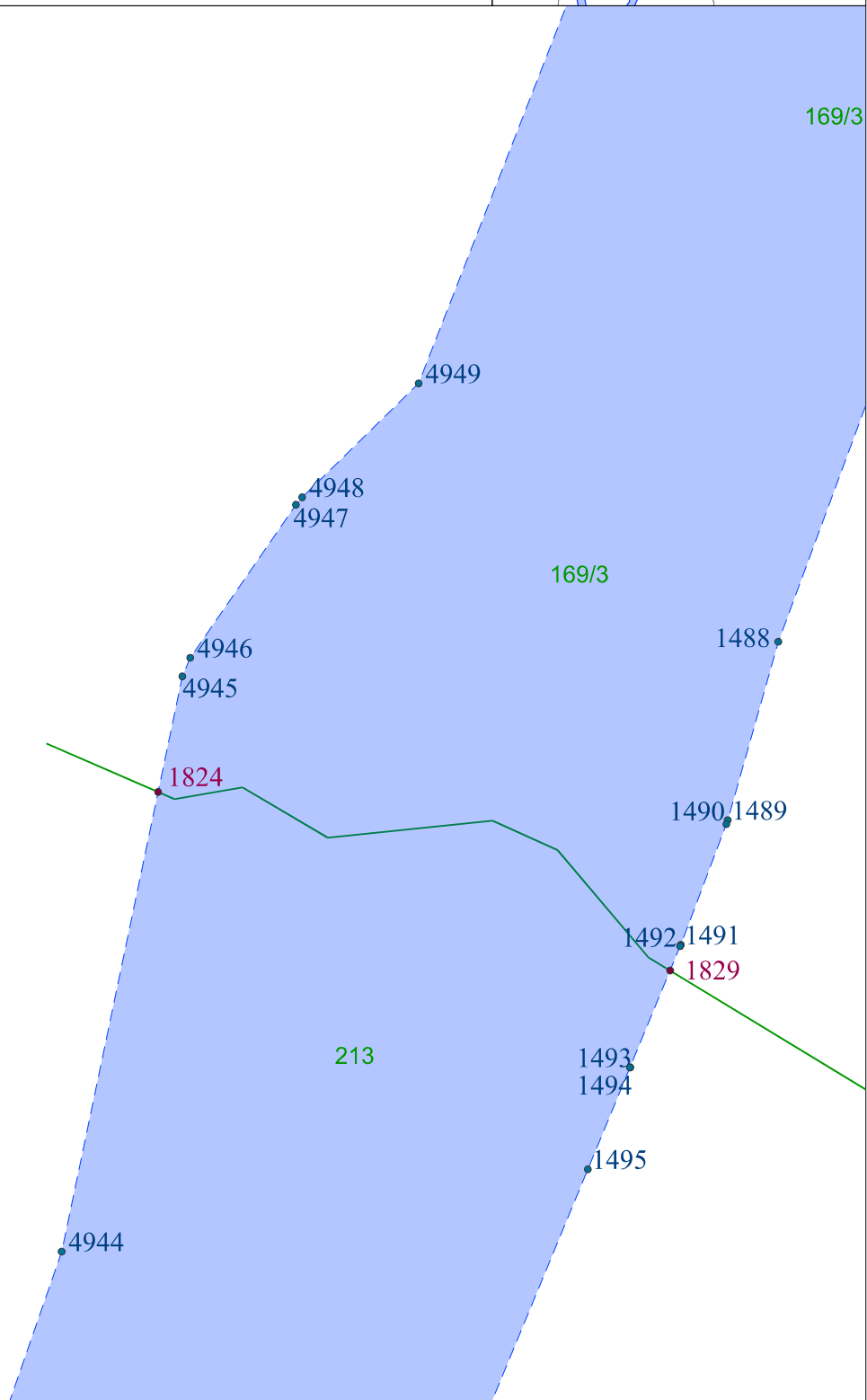
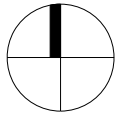
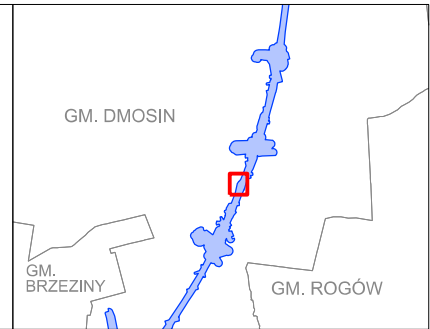


**Załącznik nr 1 DO ZARZĄDZENIA WOJEWODY ŁÓDZKIEGO**

**NR 117/2024**

arkusz nr 261 z 426

skala: 1:2000

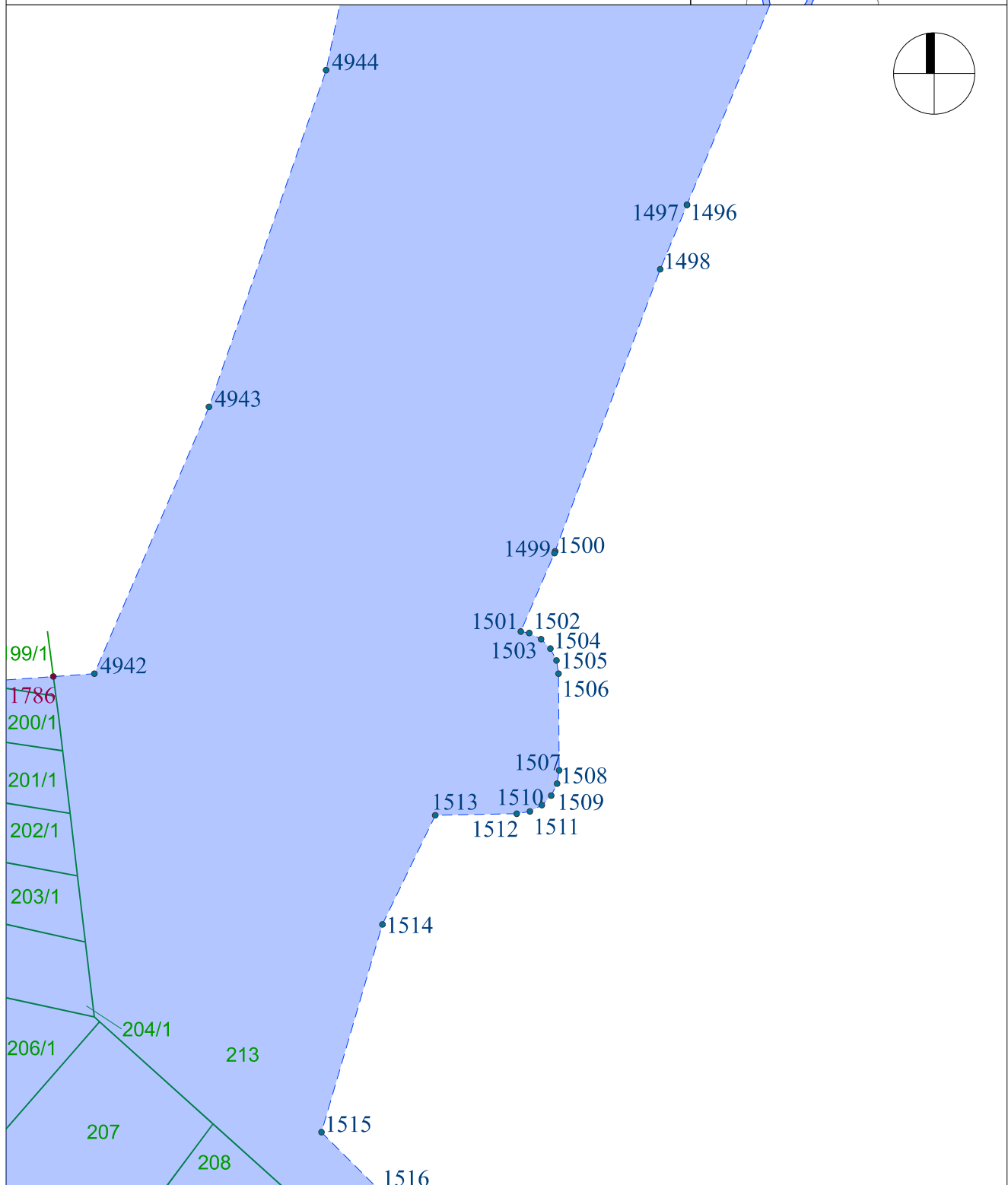


**Załącznik nr 1 DO ZARZĄDZENIA WOJEWODY ŁÓDZKIEGO**

**NR 117/2024**

arkusz nr 262 z 426

skala: 1:2000



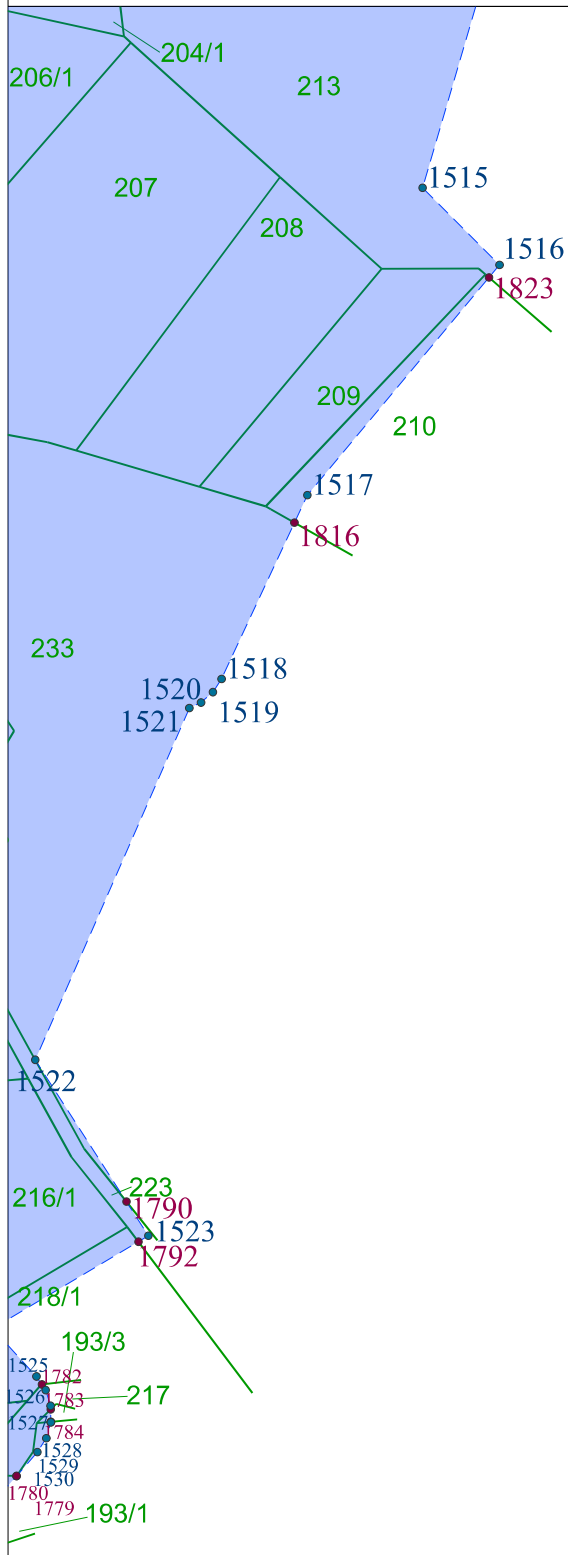
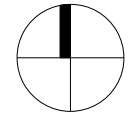


**Załącznik nr 1 DO ZARZĄDZENIA WOJEWODY ŁÓDZKIEGO**

**NR 117/2024**

arkusz nr 263 z 426

skala: 1:2000

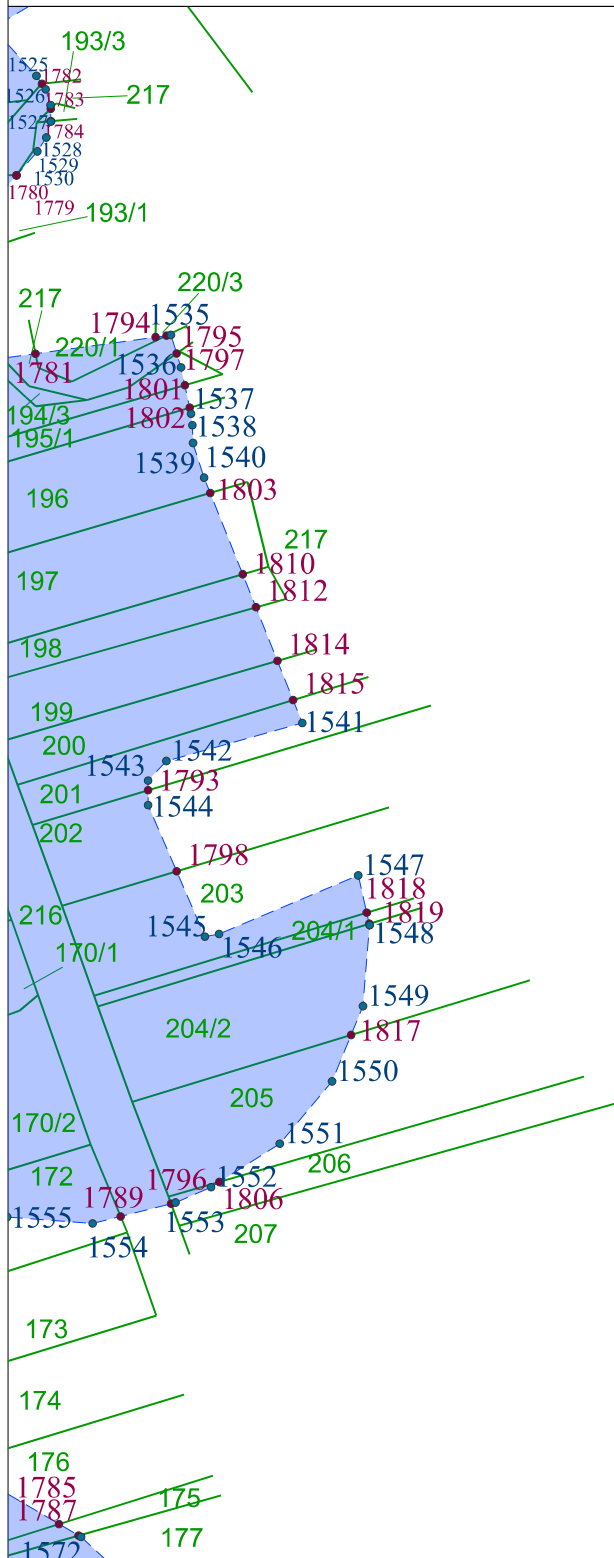
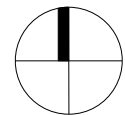


**Załącznik nr 1 DO ZARZĄDZENIA WOJEWODY ŁÓDZKIEGO**

**NR 117/2024**

arkusz nr 264 z 426

skala: 1:2000

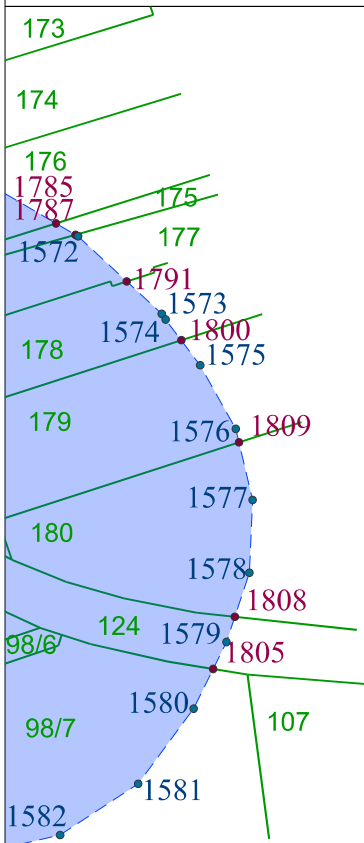
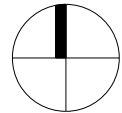


**Załącznik nr 1 DO ZARZĄDZENIA WOJEWODY ŁÓDZKIEGO**

**NR 117/2024**

arkusz nr 265 z 426

skala: 1:2000

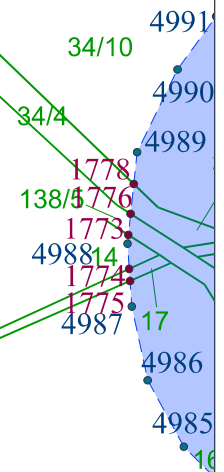
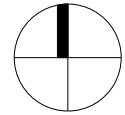
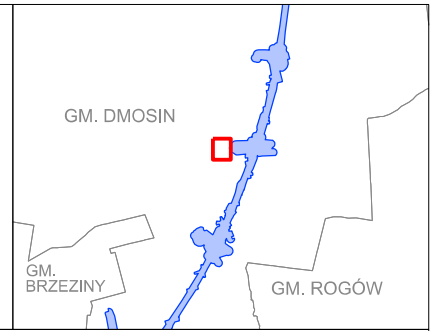


**Załącznik nr 1 DO ZARZĄDZENIA WOJEWODY ŁÓDZKIEGO**

**NR 117/2024**

arkusz nr 267 z 426

skala: 1:2000

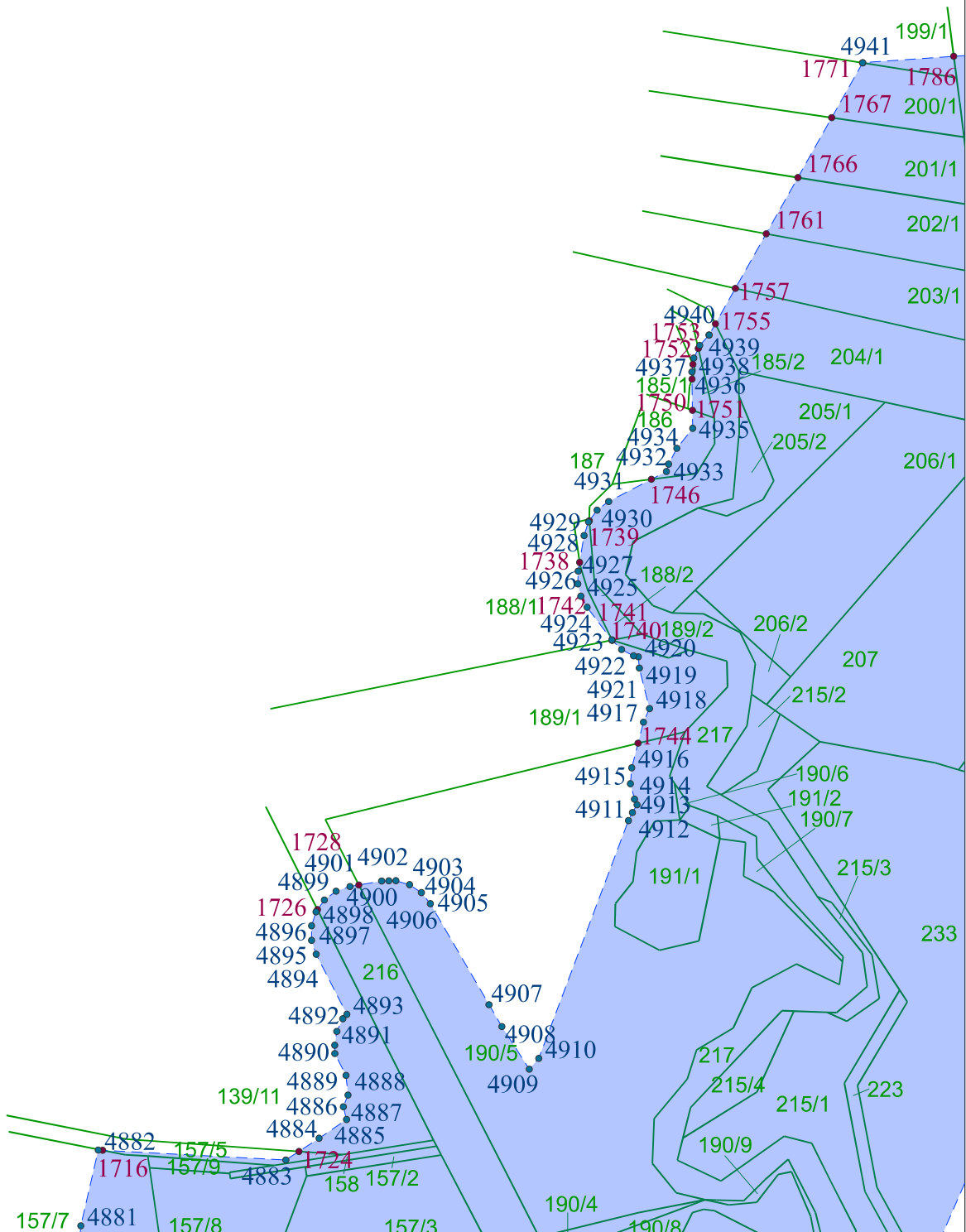
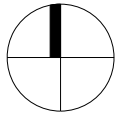


**Załącznik nr 1 DO ZARZĄDZENIA WOJEWODY ŁÓDZKIEGO**

**NR 117/2024**

arkusz nr 268 z 426

skala: 1:2000



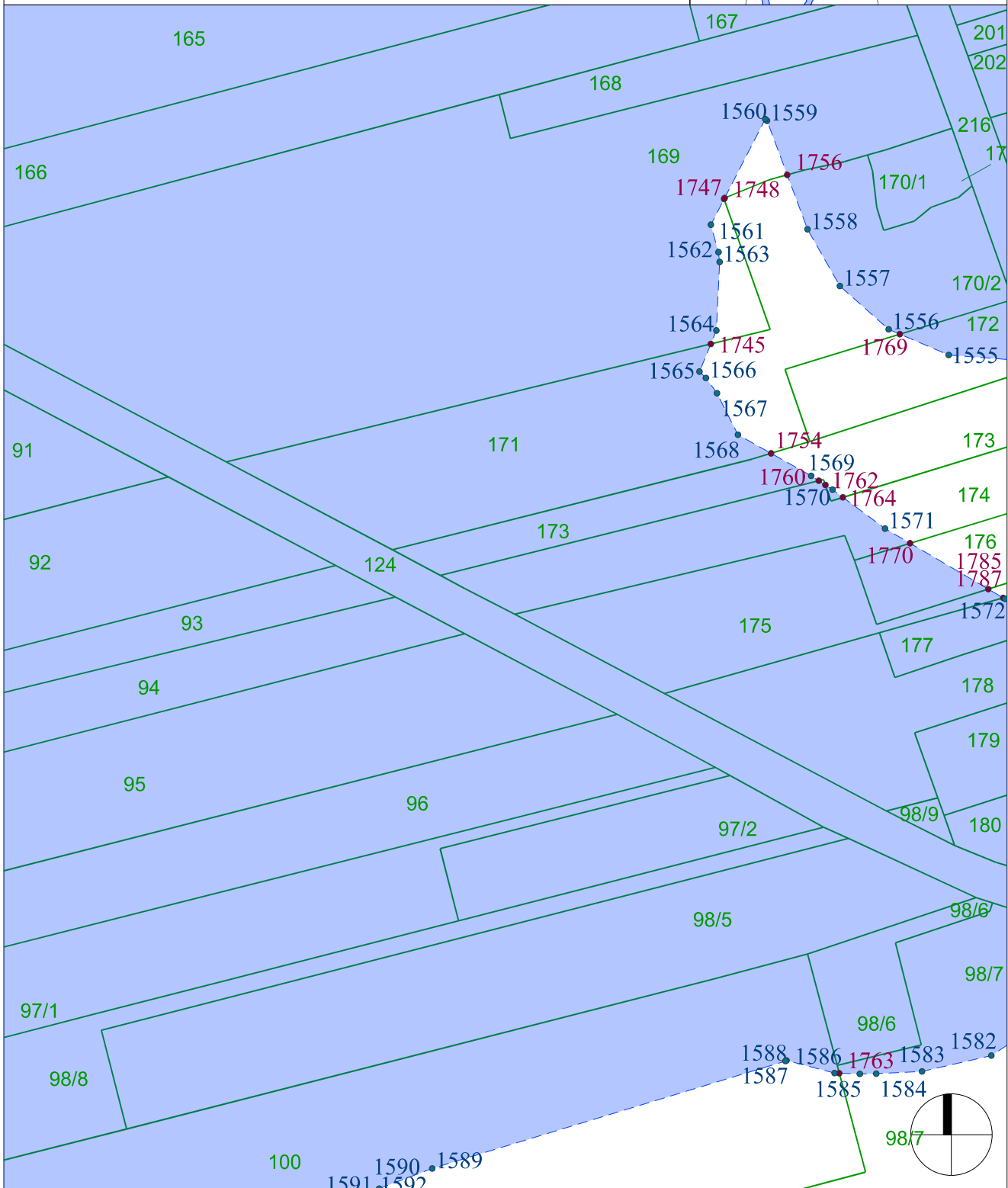


**Załącznik nr 1 DO ZARZĄDZENIA WOJEWODY ŁÓDZKIEGO**

**NR 117/2024**

arkusz nr 270 z 426

skala: 1:2000

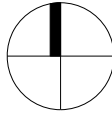
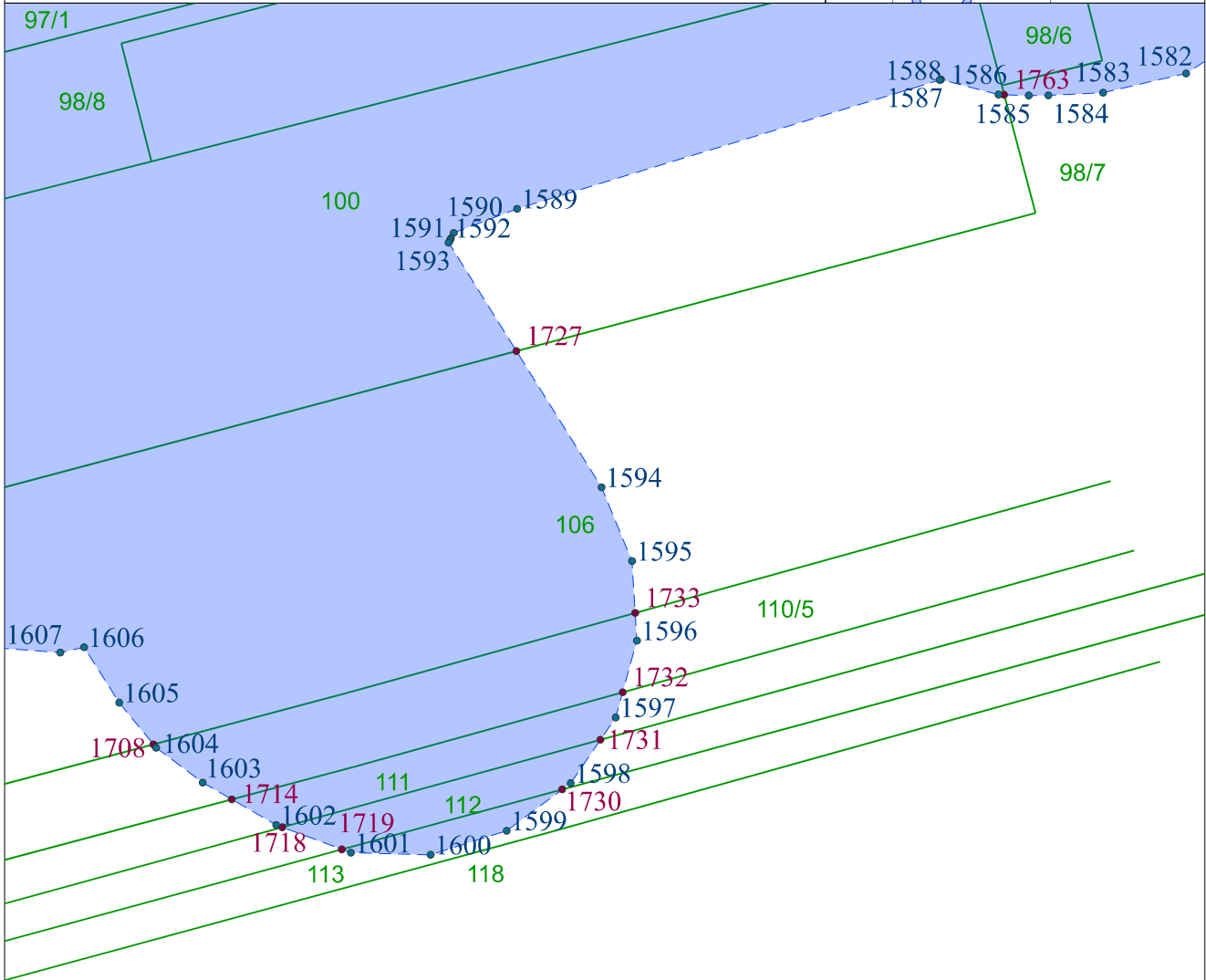


**Załącznik nr 1 DO ZARZĄDZENIA WOJEWODY ŁÓDZKIEGO**

**NR 117/2024**

arkusz nr 271 z 426

skala: 1:2000



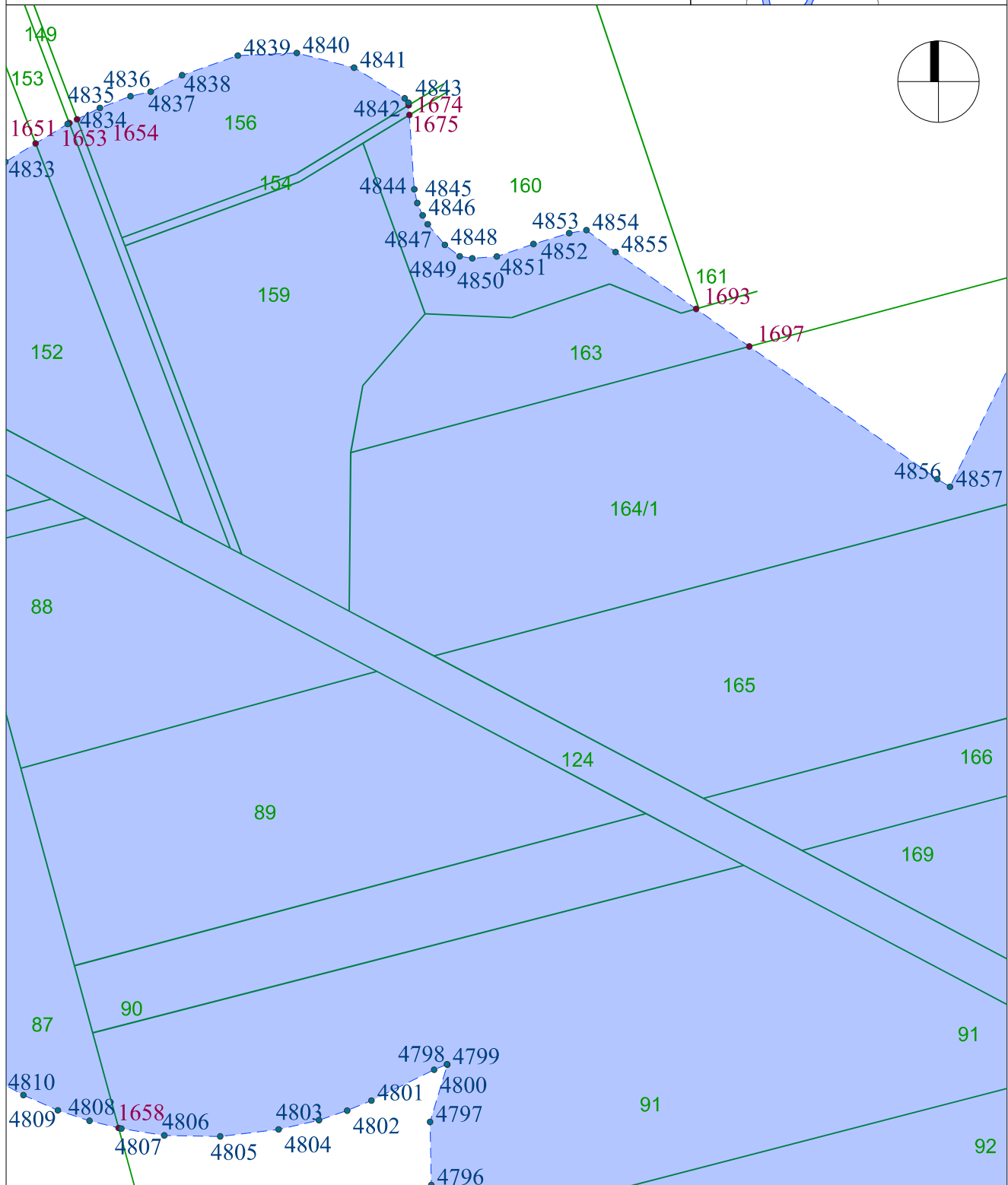


**Załącznik nr 1 DO ZARZĄDZENIA WOJEWODY ŁÓDZKIEGO**

**NR 117/2024**

arkusz nr 273 z 426

skala: 1:2000

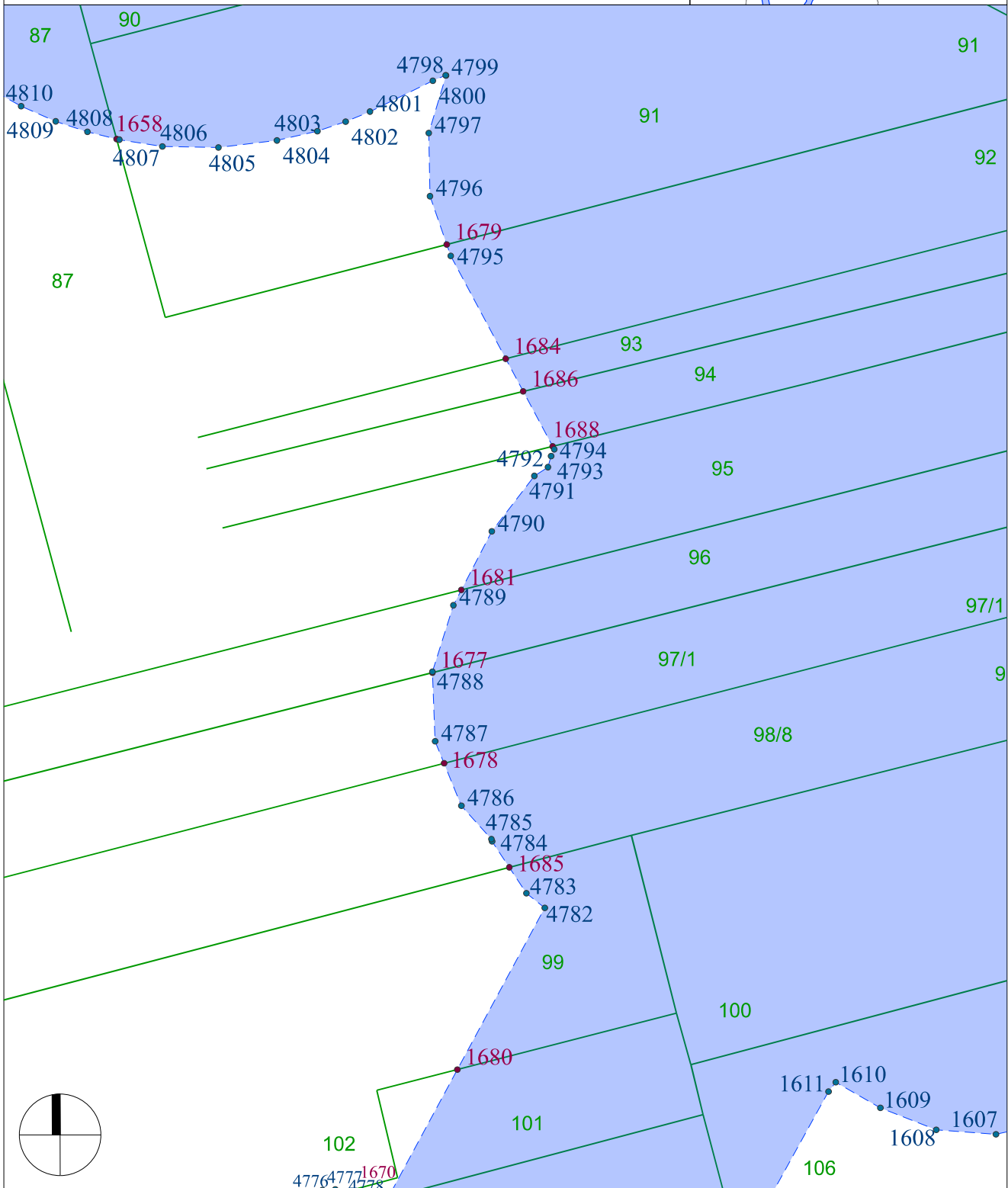


**Załącznik nr 1 DO ZARZĄDZENIA WOJEWODY ŁÓDZKIEGO**

**NR 117/2024**

arkusz nr 274 z 426

skala: 1:2000



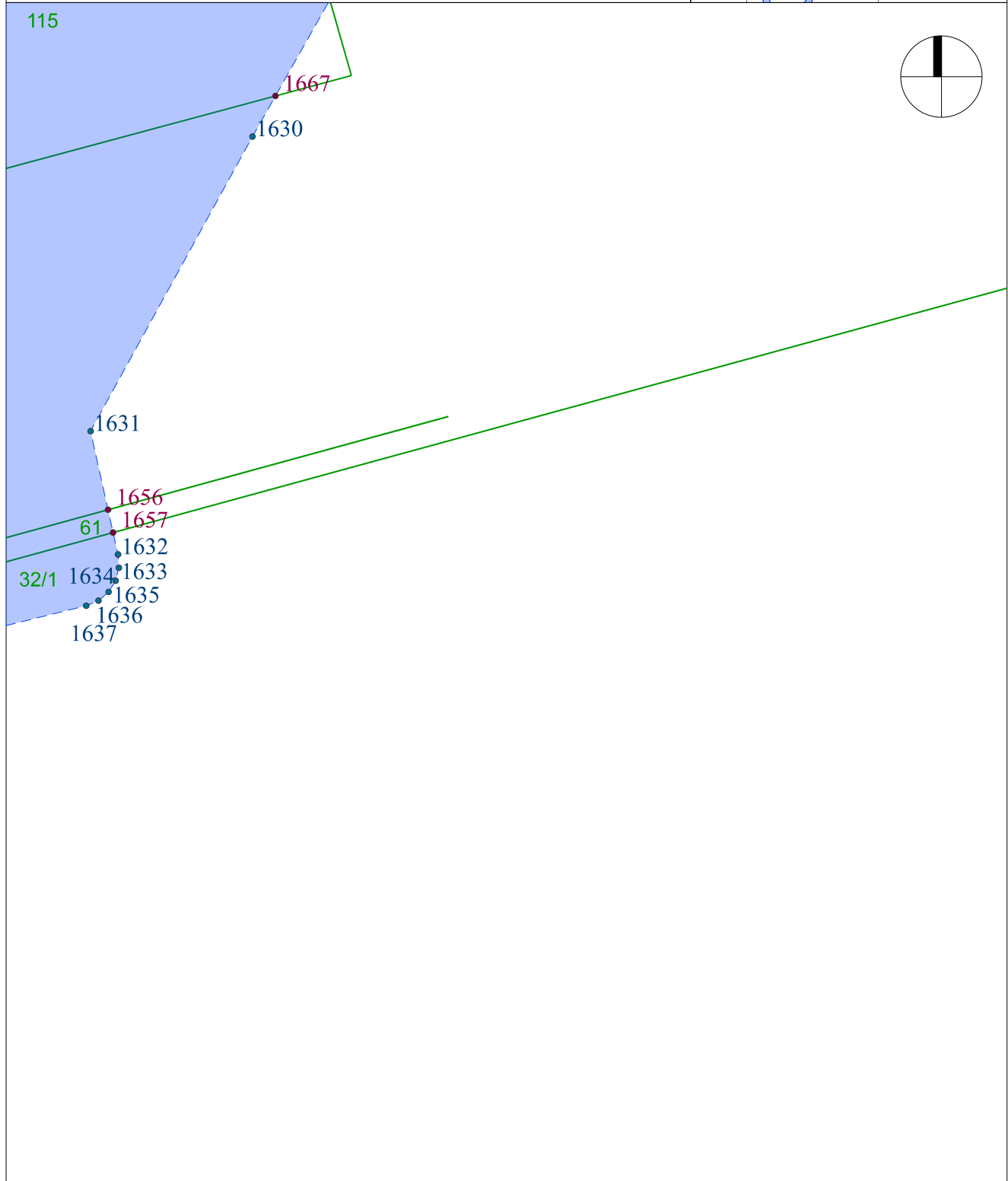
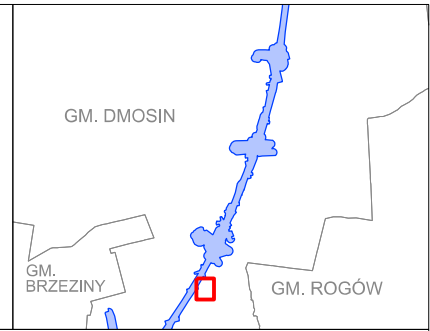


**Załącznik nr 1 DO ZARZĄDZENIA WOJEWODY ŁÓDZKIEGO**

**NR 117/2024**

arkusz nr 276 z 426

skala: 1:2000

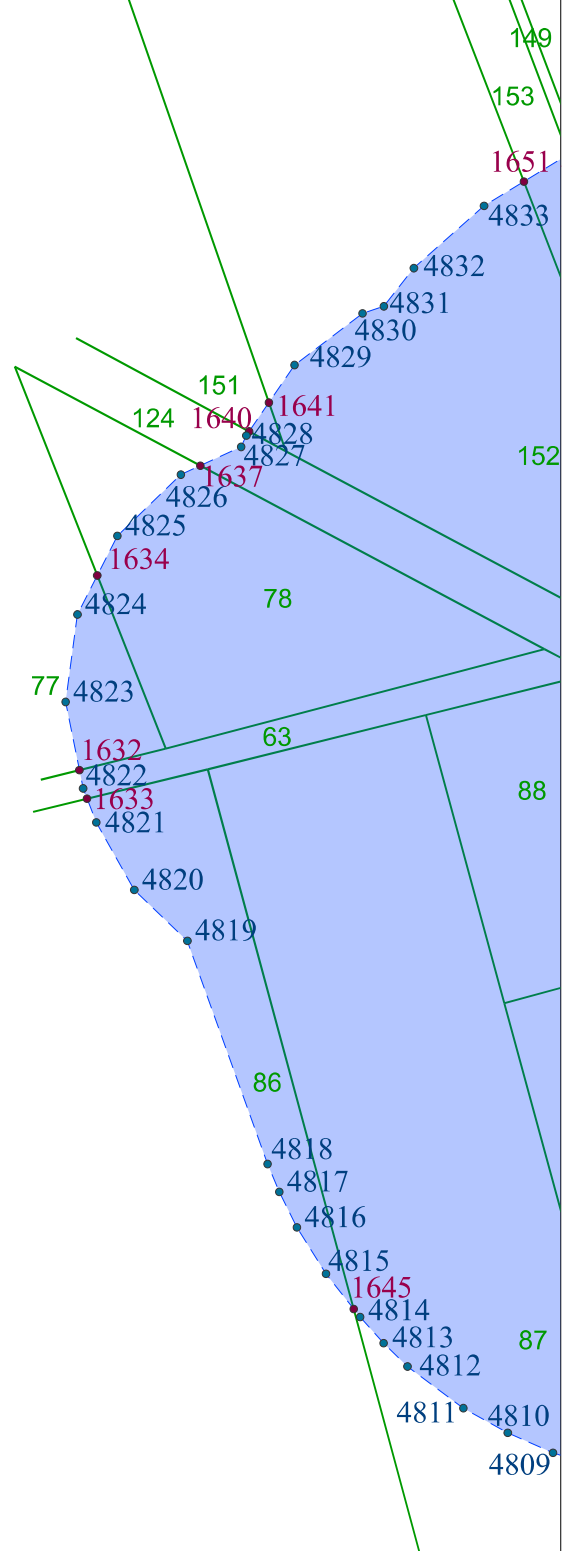
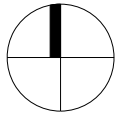
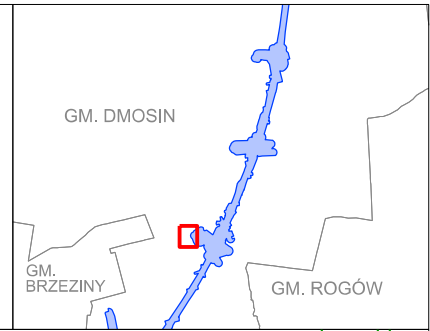


**Załącznik nr 1 DO ZARZĄDZENIA WOJEWODY ŁÓDZKIEGO**

**NR 117/2024**

arkusz nr 278 z 426

skala: 1:2000

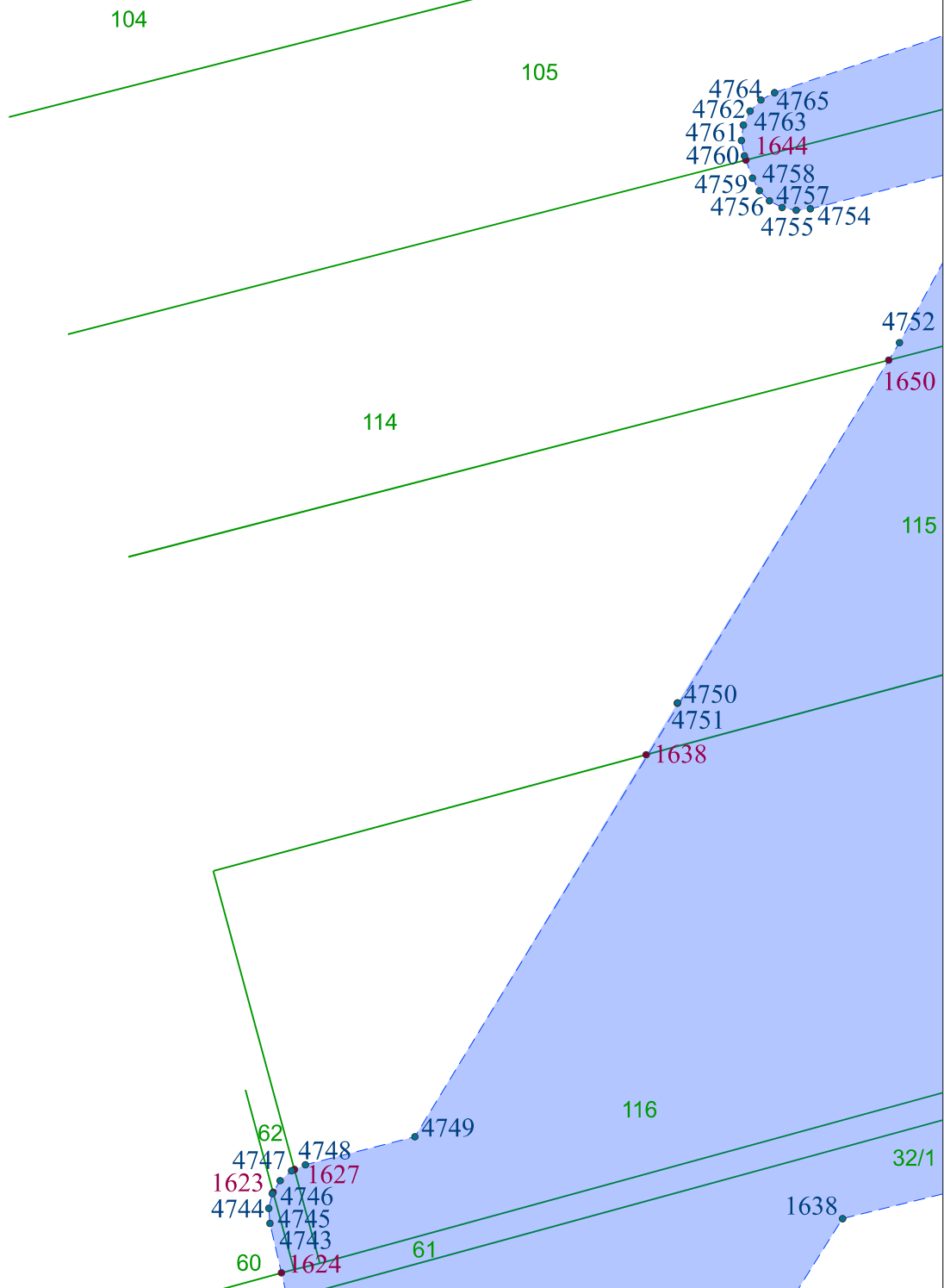
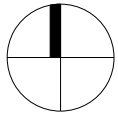
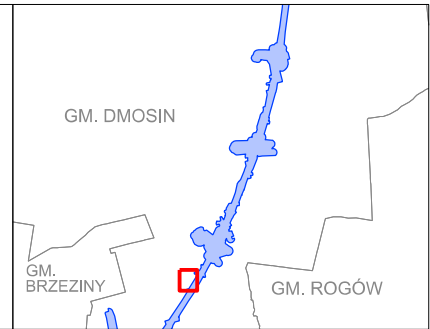


**Załącznik nr 1 DO ZARZĄDZENIA WOJEWODY ŁÓDZKIEGO**

**NR 117/2024**

arkusz nr 279 z 426

skala: 1:2000

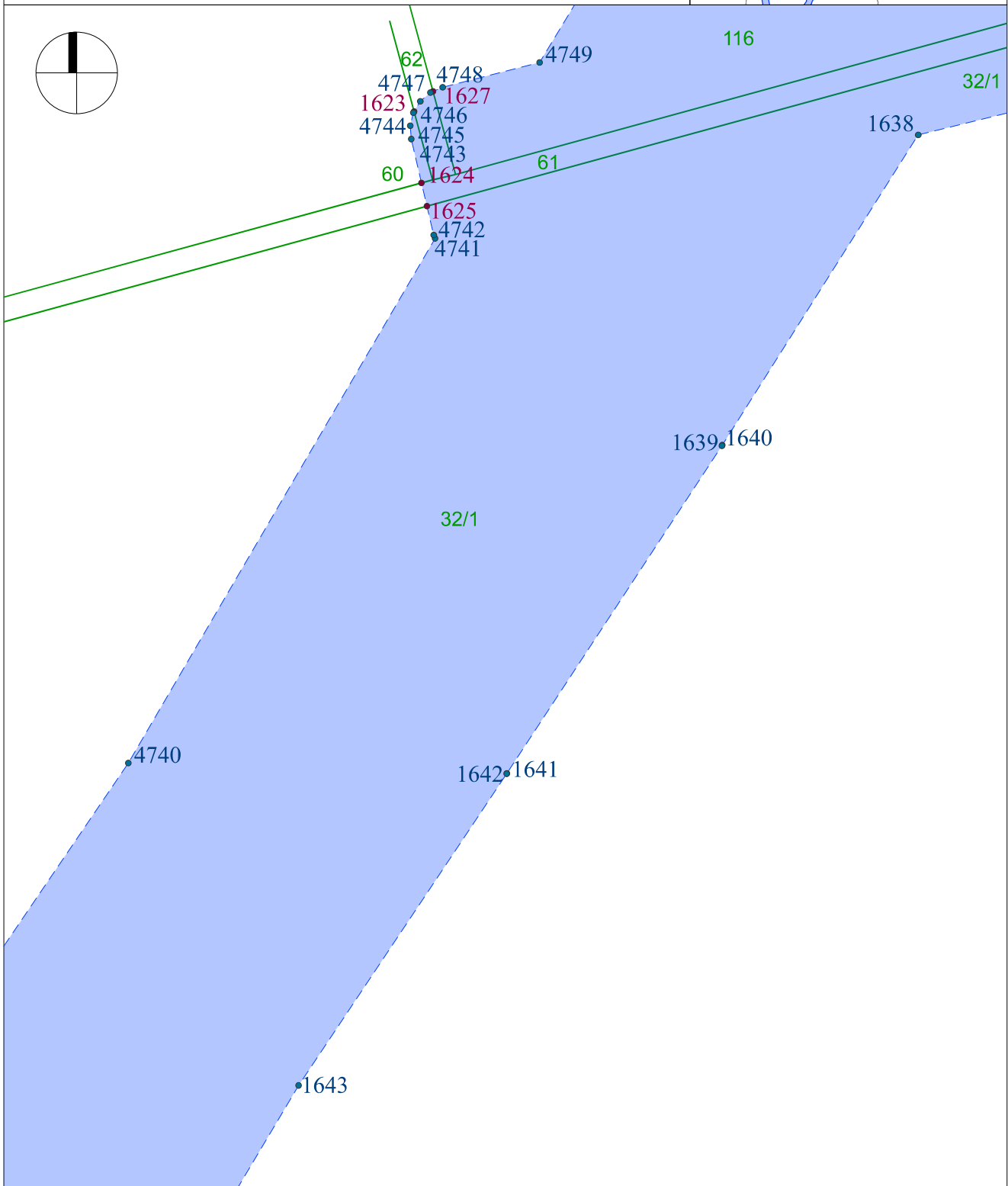
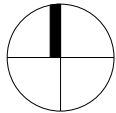
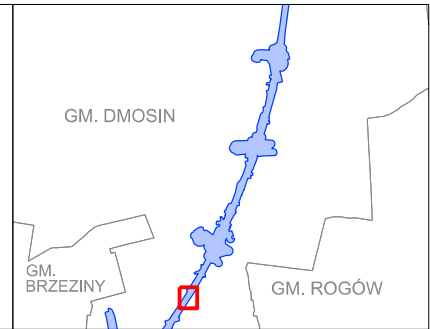


**Załącznik nr 1 DO ZARZĄDZENIA WOJEWODY ŁÓDZKIEGO**

**NR 117/2024**

arkusz nr 280 z 426

skala: 1:2000

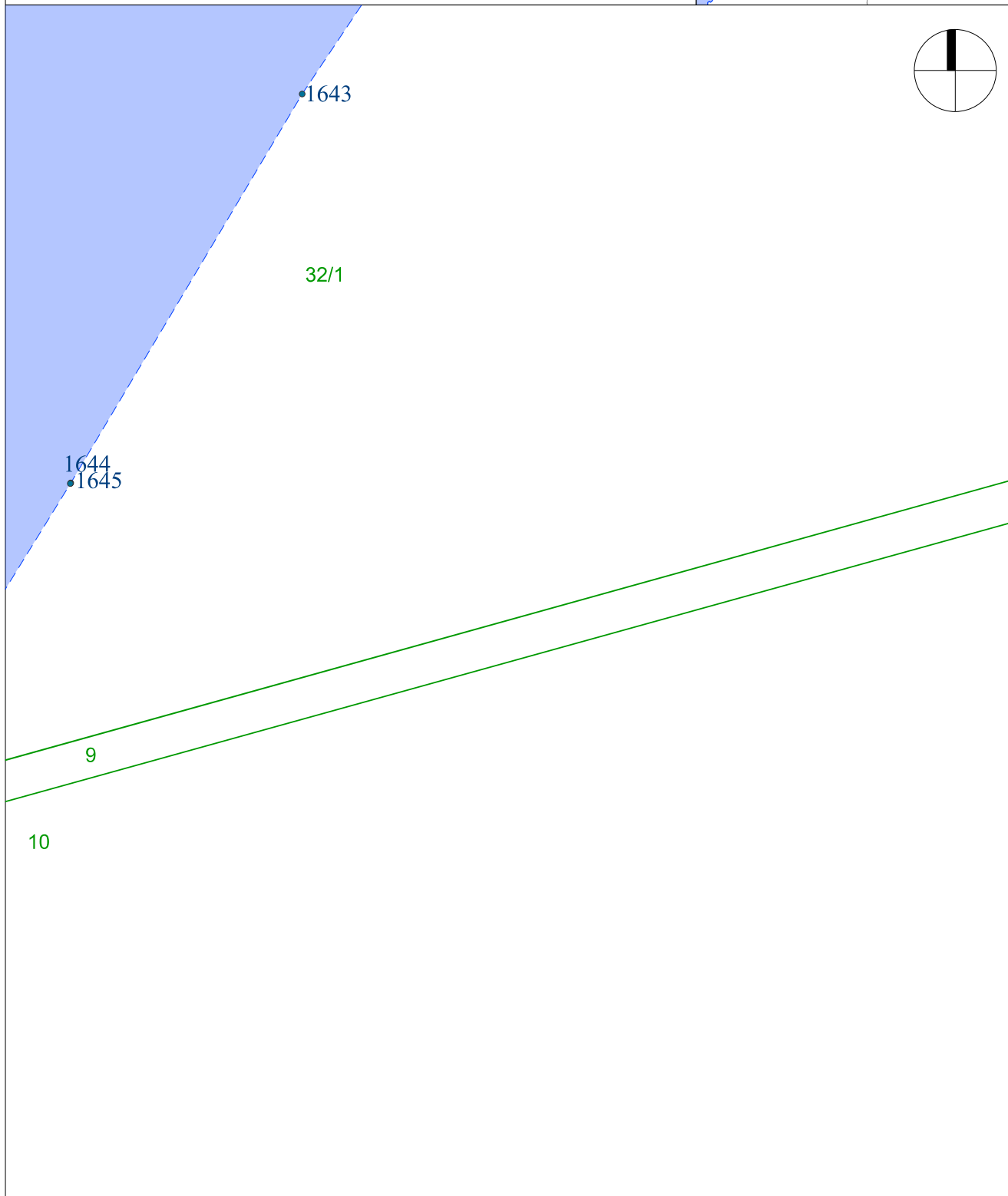


**Załącznik nr 1 DO ZARZĄDZENIA WOJEWODY ŁÓDZKIEGO**

**NR 117/2024**

arkusz nr 281 z 426

skala: 1:2000



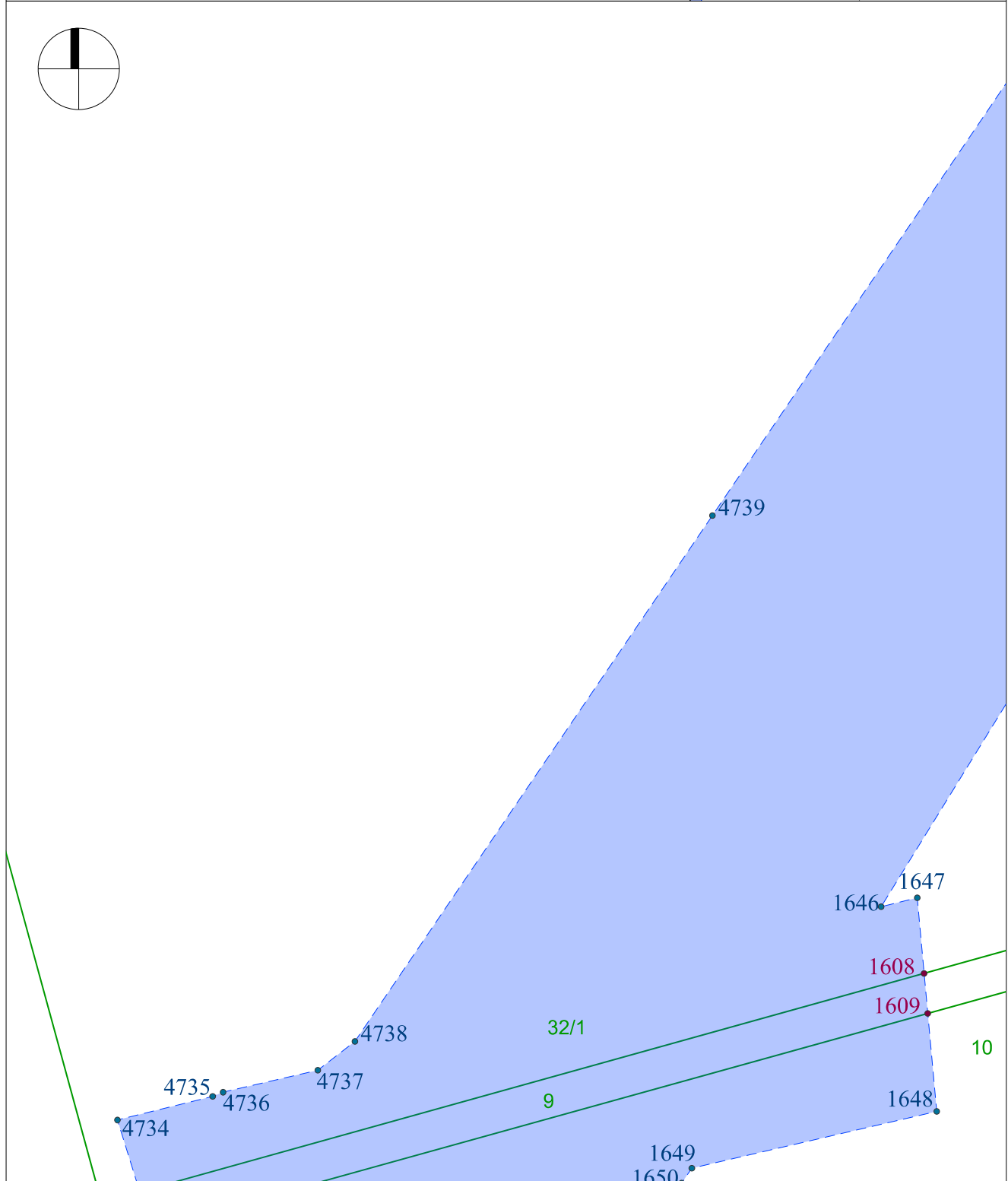
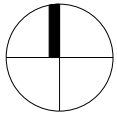


**Załącznik nr 1 DO ZARZĄDZENIA WOJEWODY ŁÓDZKIEGO**

**NR 117/2024**

arkusz nr 283 z 426

skala: 1:2000

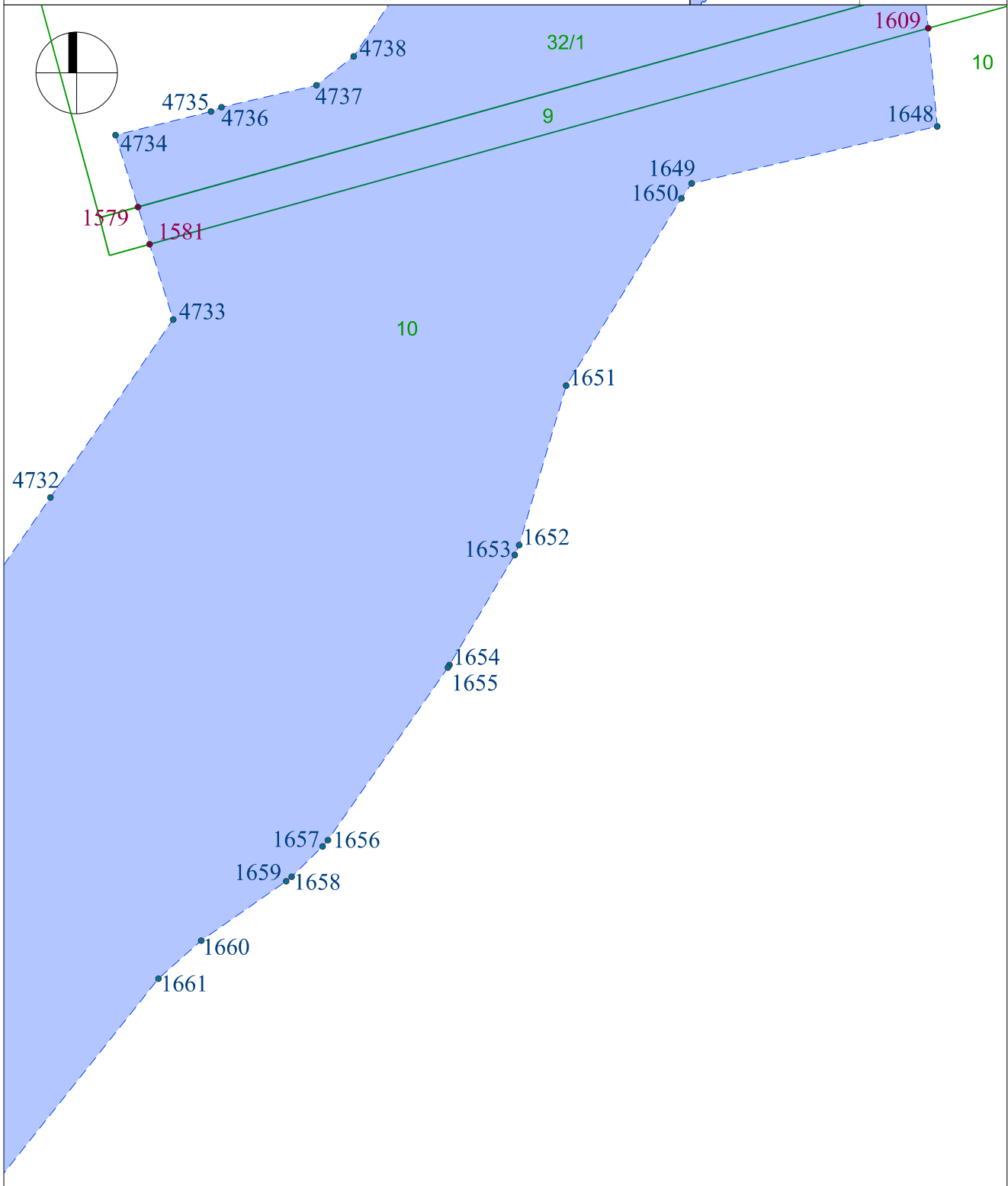


**Załącznik nr 1 DO ZARZĄDZENIA WOJEWODY ŁÓDZKIEGO**

**NR 117/2024**

arkusz nr 284 z 426

skala: 1:2000

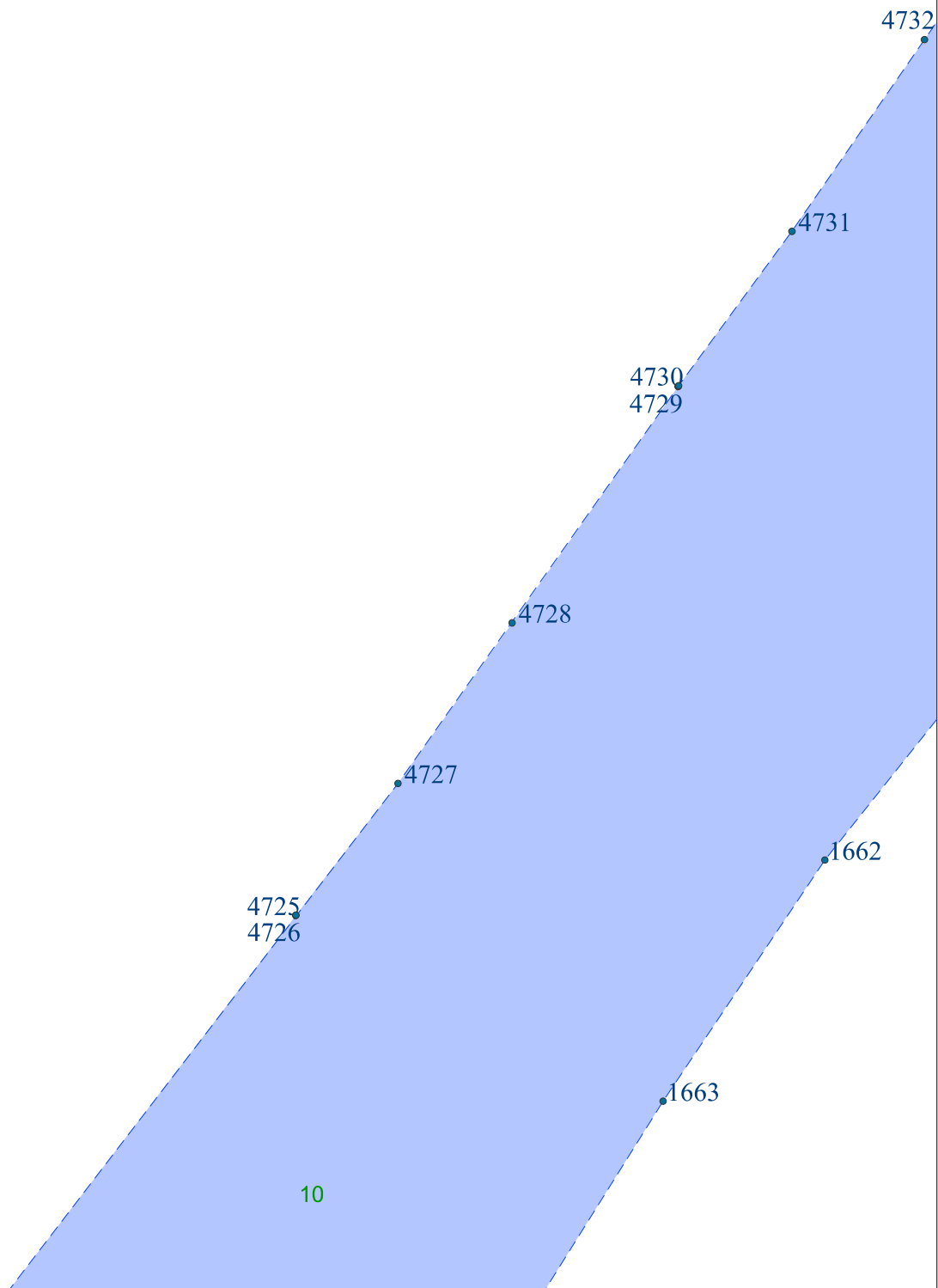
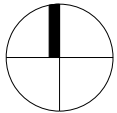


**Załącznik nr 1 DO ZARZĄDZENIA WOJEWODY ŁÓDZKIEGO**

**NR 117/2024**

arkusz nr 286 z 426

skala: 1:2000

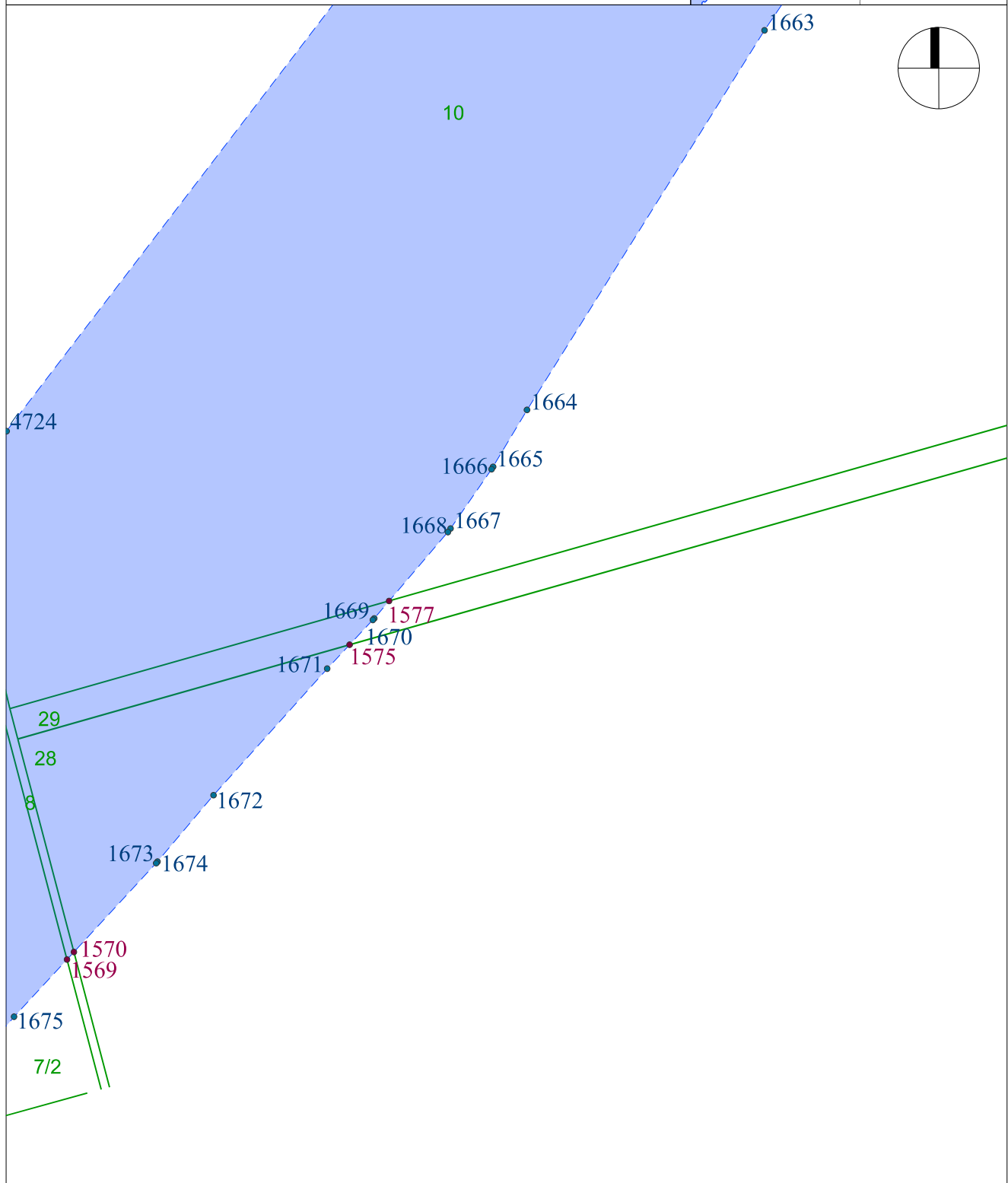


**Załącznik nr 1 DO ZARZĄDZENIA WOJEWODY ŁÓDZKIEGO**

**NR 117/2024**

arkusz nr 287 z 426

skala: 1:2000

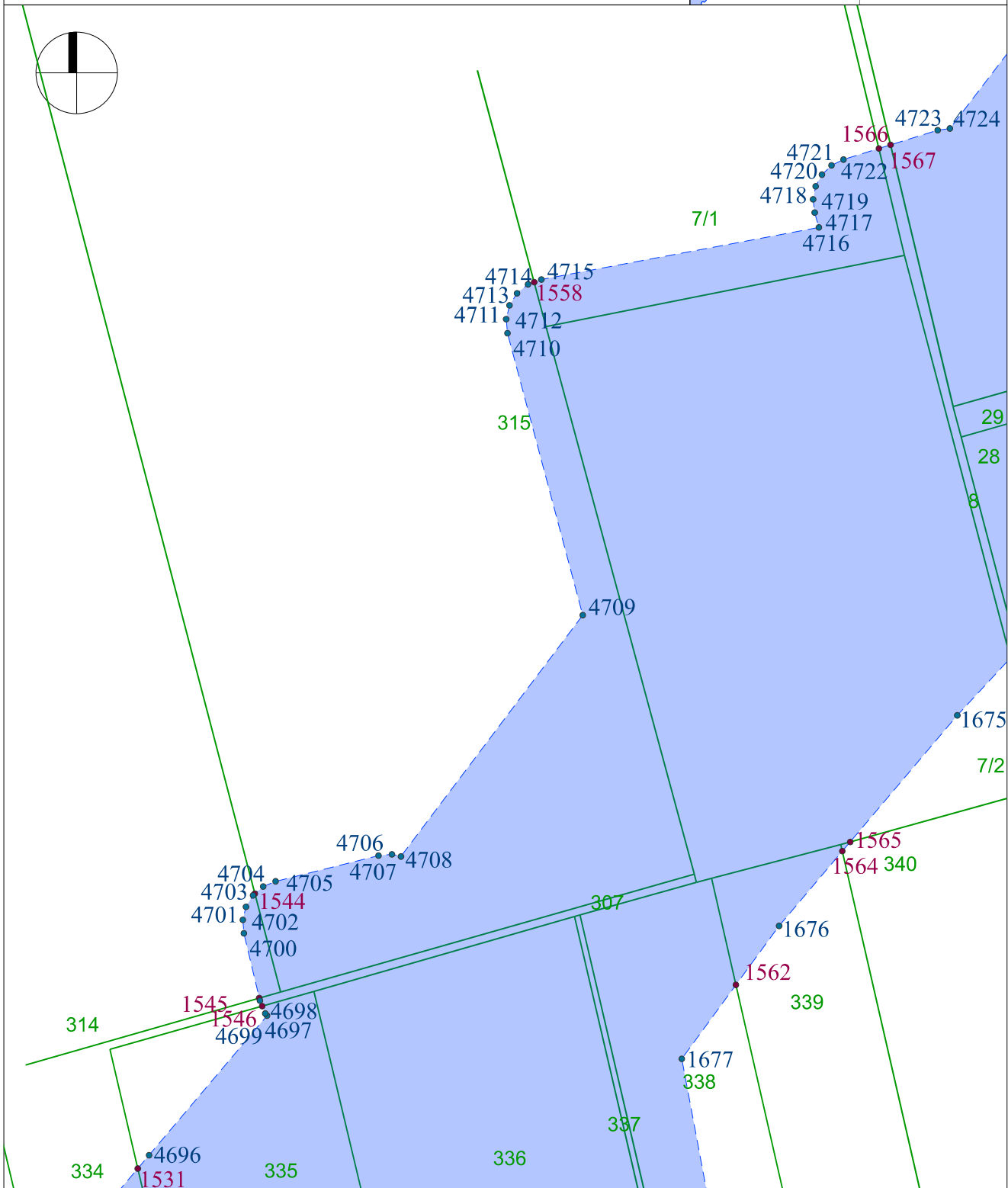


**Załącznik nr 1 DO ZARZĄDZENIA WOJEWODY ŁÓDZKIEGO**

**NR 117/2024**

arkusz nr 289 z 426

skala: 1:2000

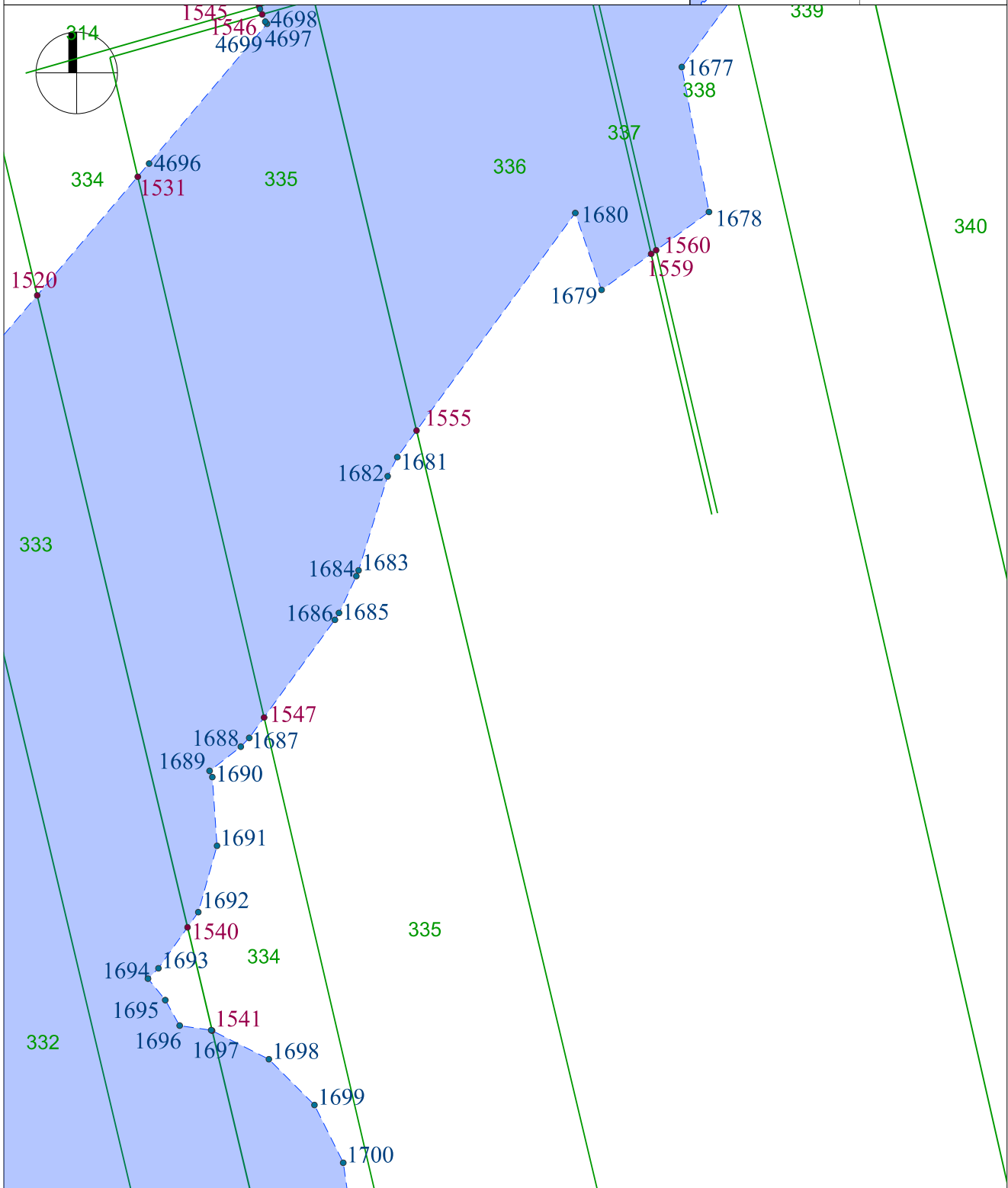


**Załącznik nr 1 DO ZARZĄDZENIA WOJEWODY ŁÓDZKIEGO**

**NR 117/2024**

arkusz nr 290 z 426

skala: 1:2000

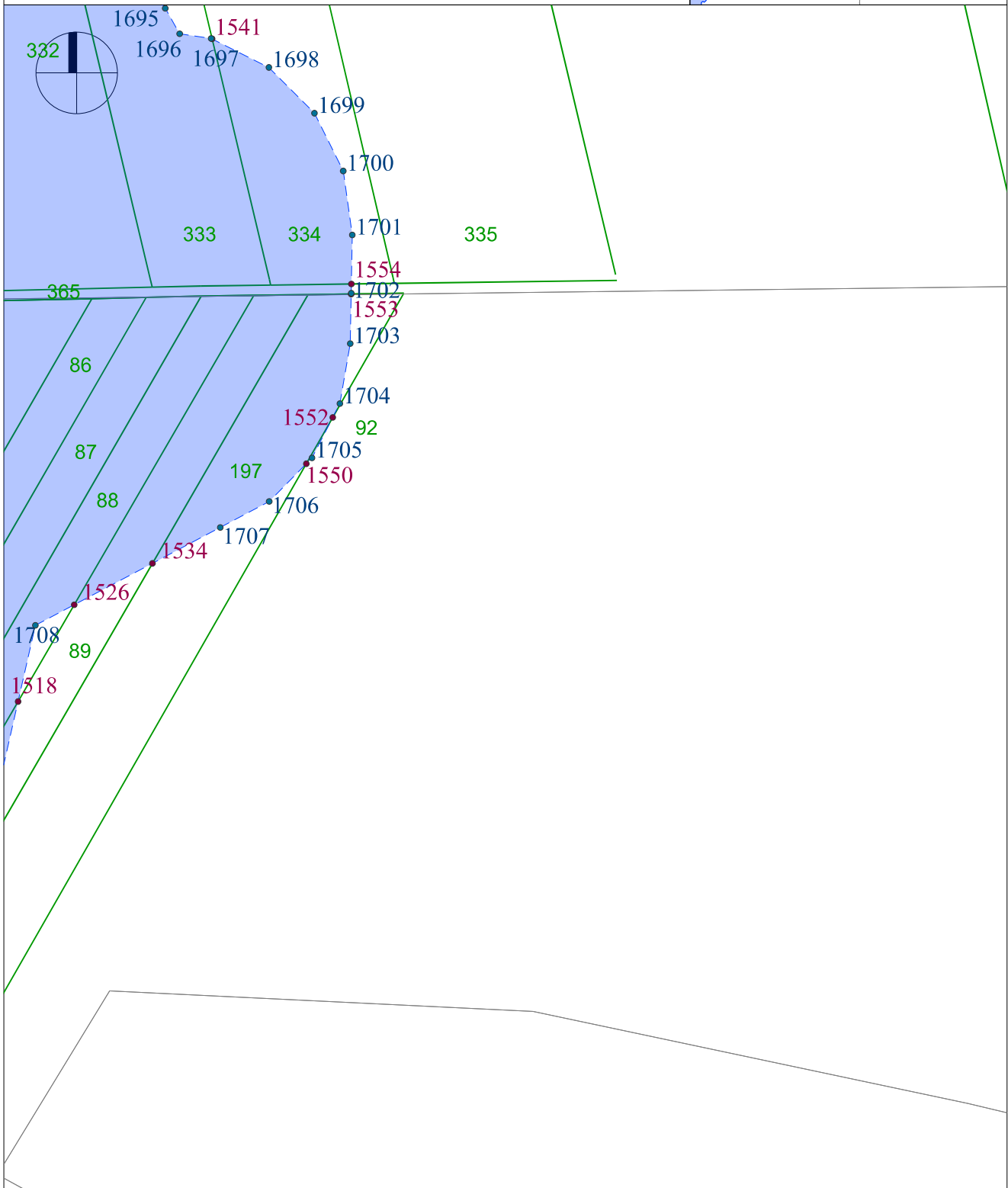


**Załącznik nr 1 DO ZARZĄDZENIA WOJEWODY ŁÓDZKIEGO**

**NR 117/2024**

arkusz nr 291 z 426

skala: 1:2000




**Załącznik nr 1 DO ZARZĄDZENIA WOJEWODY ŁÓDZKIEGO**

**NR 117/2024**

arkusz nr 292 z 426

skala: 1:2000



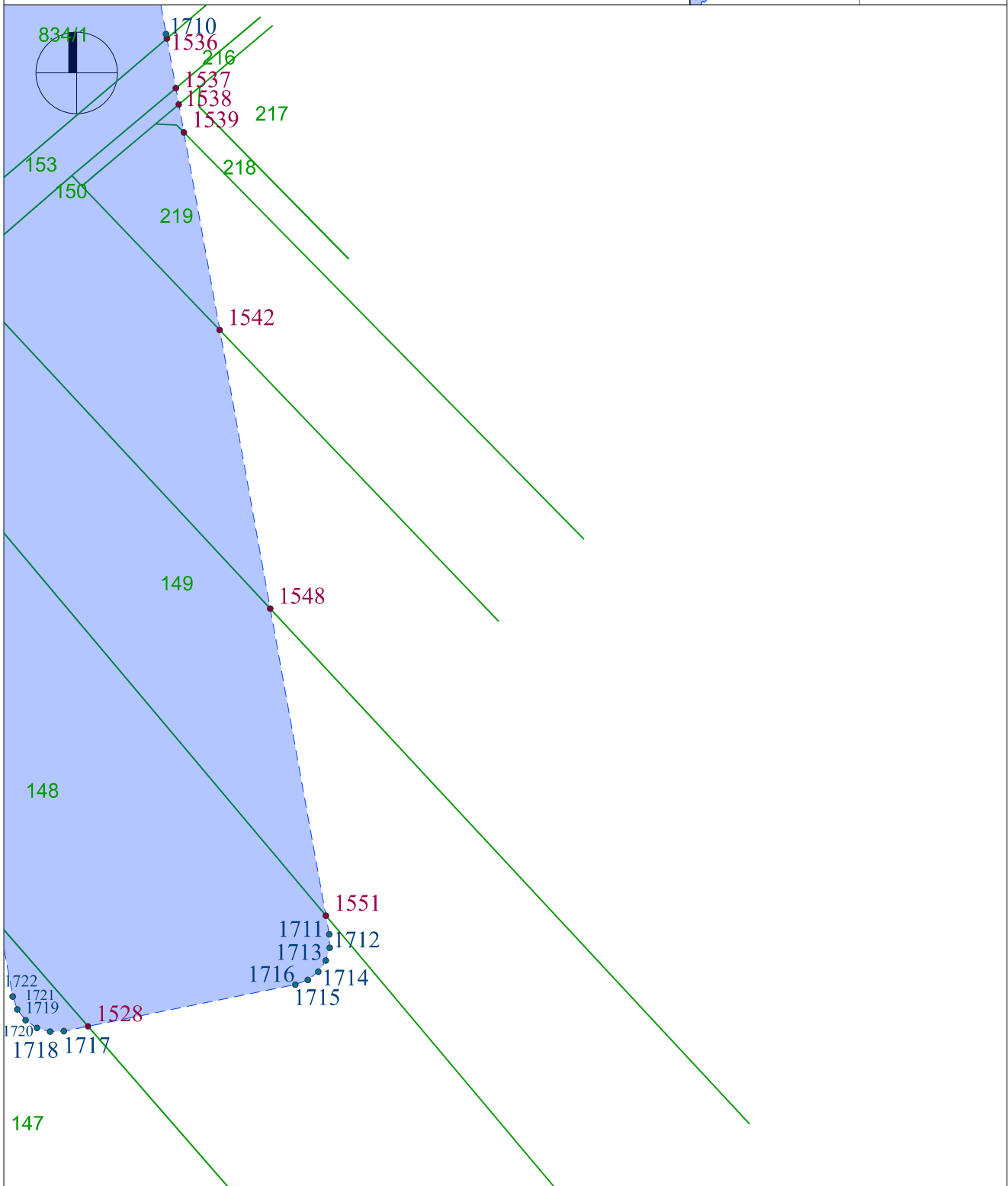


**Załącznik nr 1 DO ZARZĄDZENIA WOJEWODY ŁÓDZKIEGO**

**NR 117/2024**

arkusz nr 293 z 426

skala: 1:2000


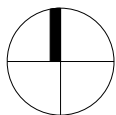


**Załącznik nr 1 DO ZARZĄDZENIA WOJEWODY ŁÓDZKIEGO**

**NR 117/2024**

arkusz nr 295 z 426

skala: 1:2000

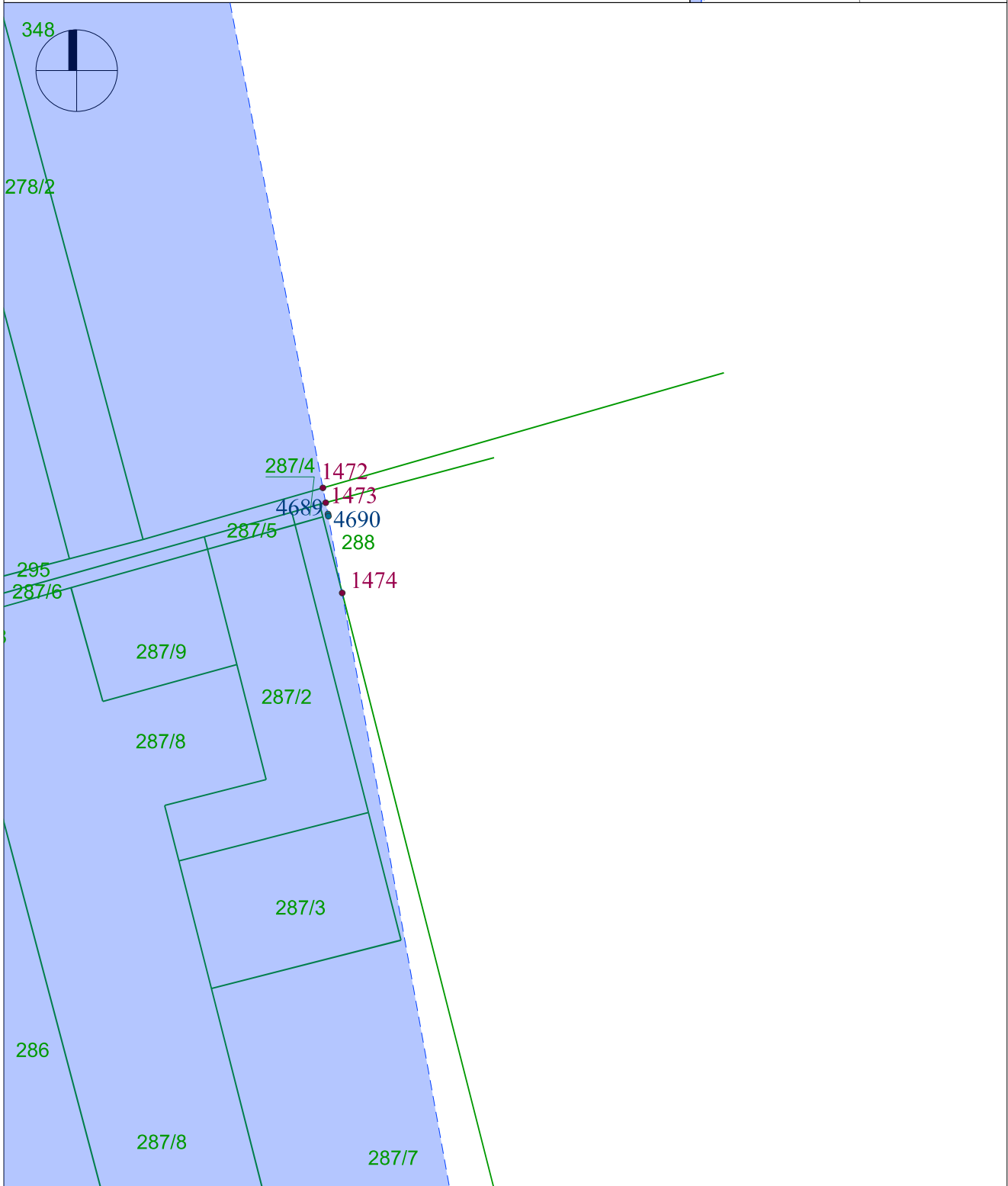


**Załącznik nr 1 DO ZARZĄDZENIA WOJEWODY ŁÓDZKIEGO**

**NR 117/2024**

arkusz nr 296 z 426

skala: 1:2000

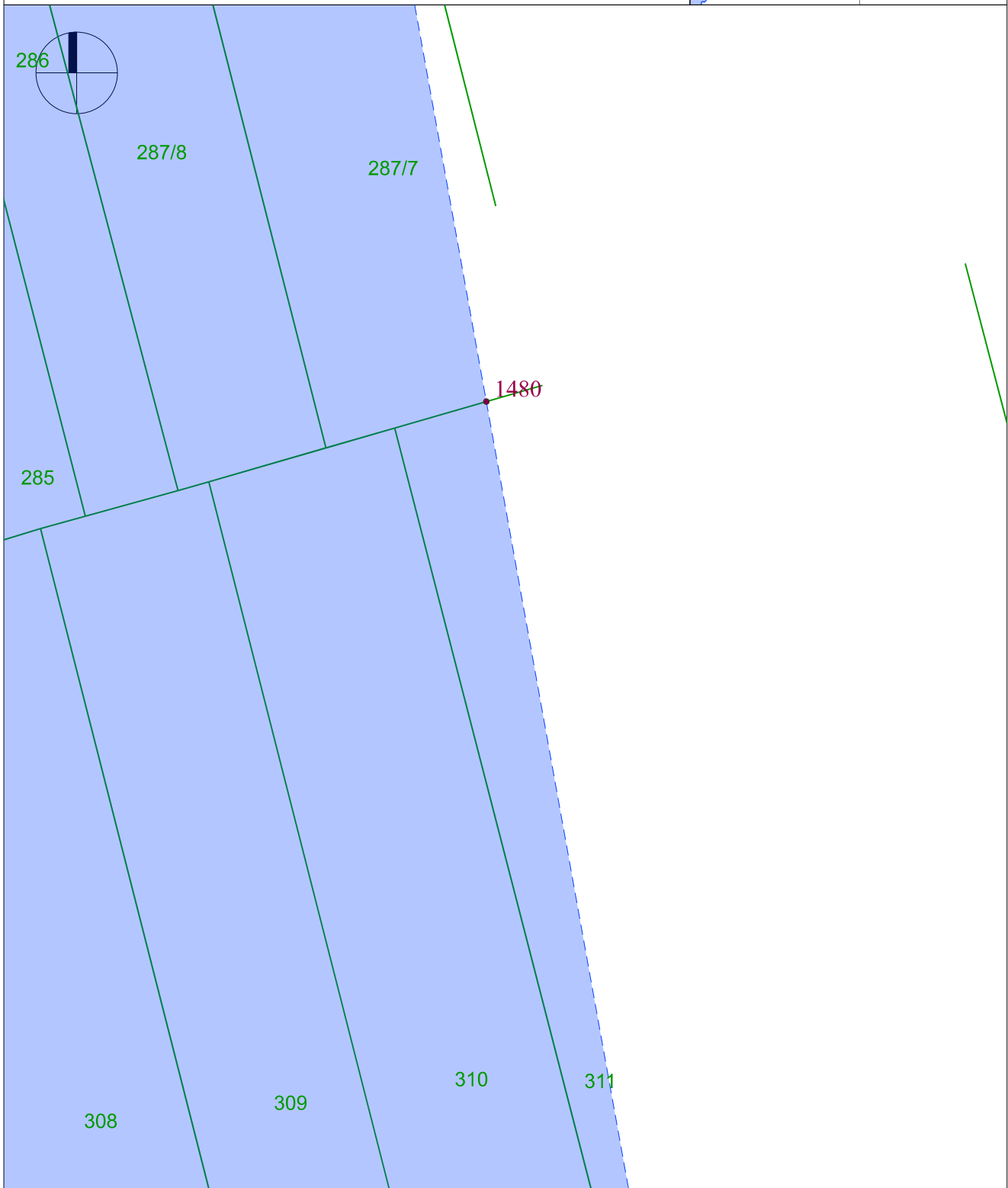


**Załącznik nr 1 DO ZARZĄDZENIA WOJEWODY ŁÓDZKIEGO**

**NR 117/2024**

arkusz nr 297 z 426

skala: 1:2000

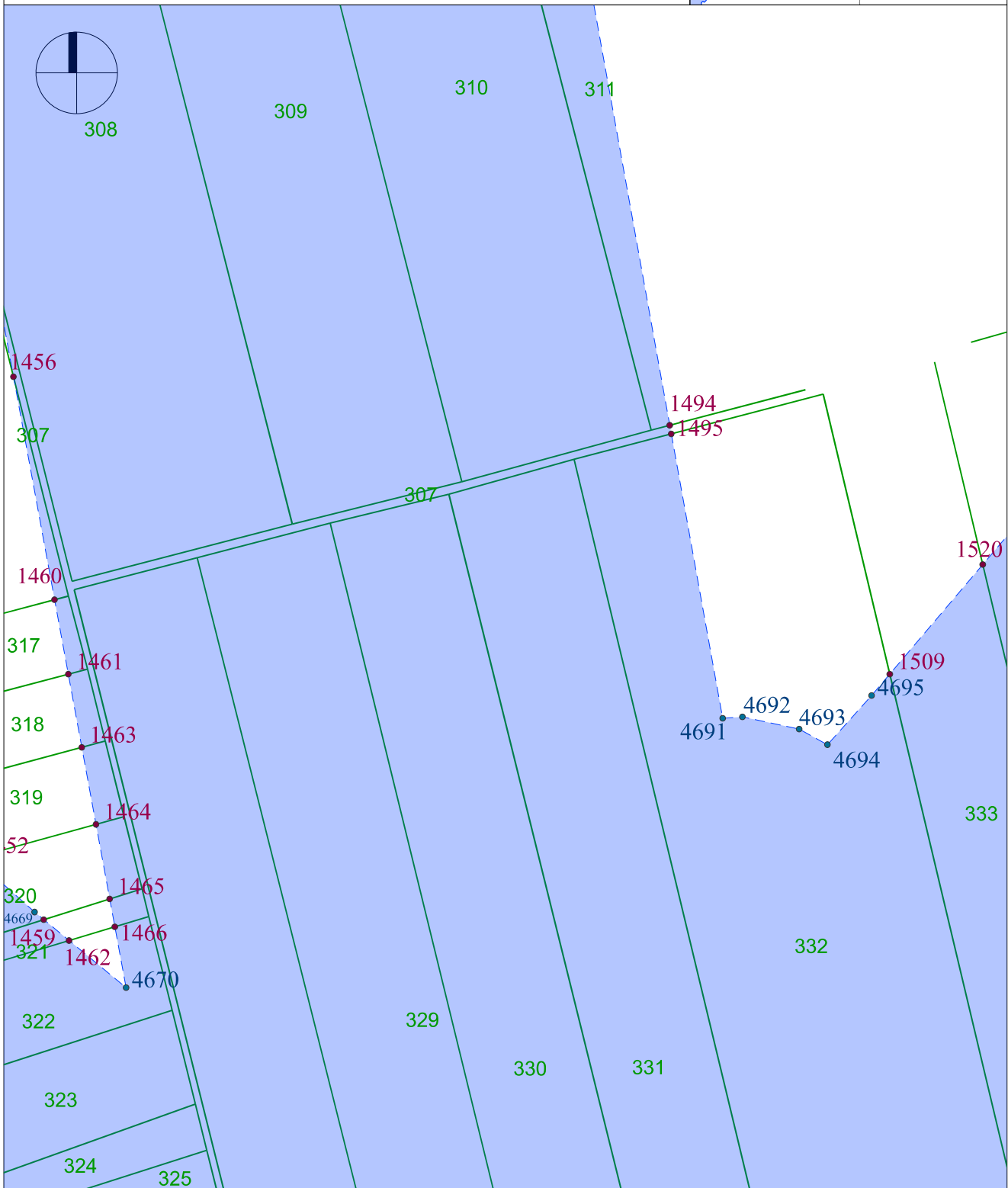


**Załącznik nr 1 DO ZARZĄDZENIA WOJEWODY ŁÓDZKIEGO**

**NR 117/2024**

arkusz nr 298 z 426

skala: 1:2000

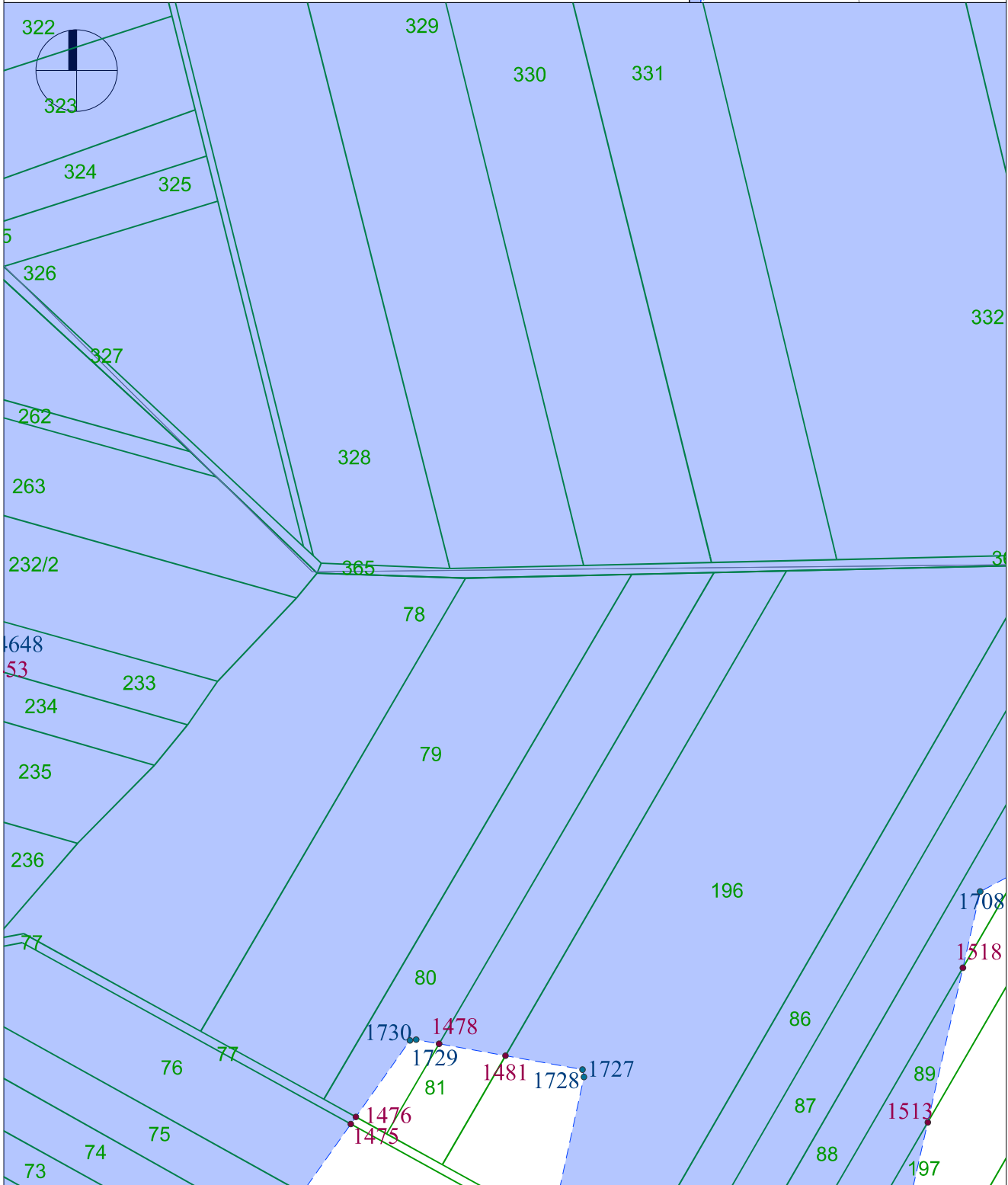


**Załącznik nr 1 DO ZARZĄDZENIA WOJEWODY ŁÓDZKIEGO**

**NR 117/2024**

arkusz nr 299 z 426

skala: 1:2000

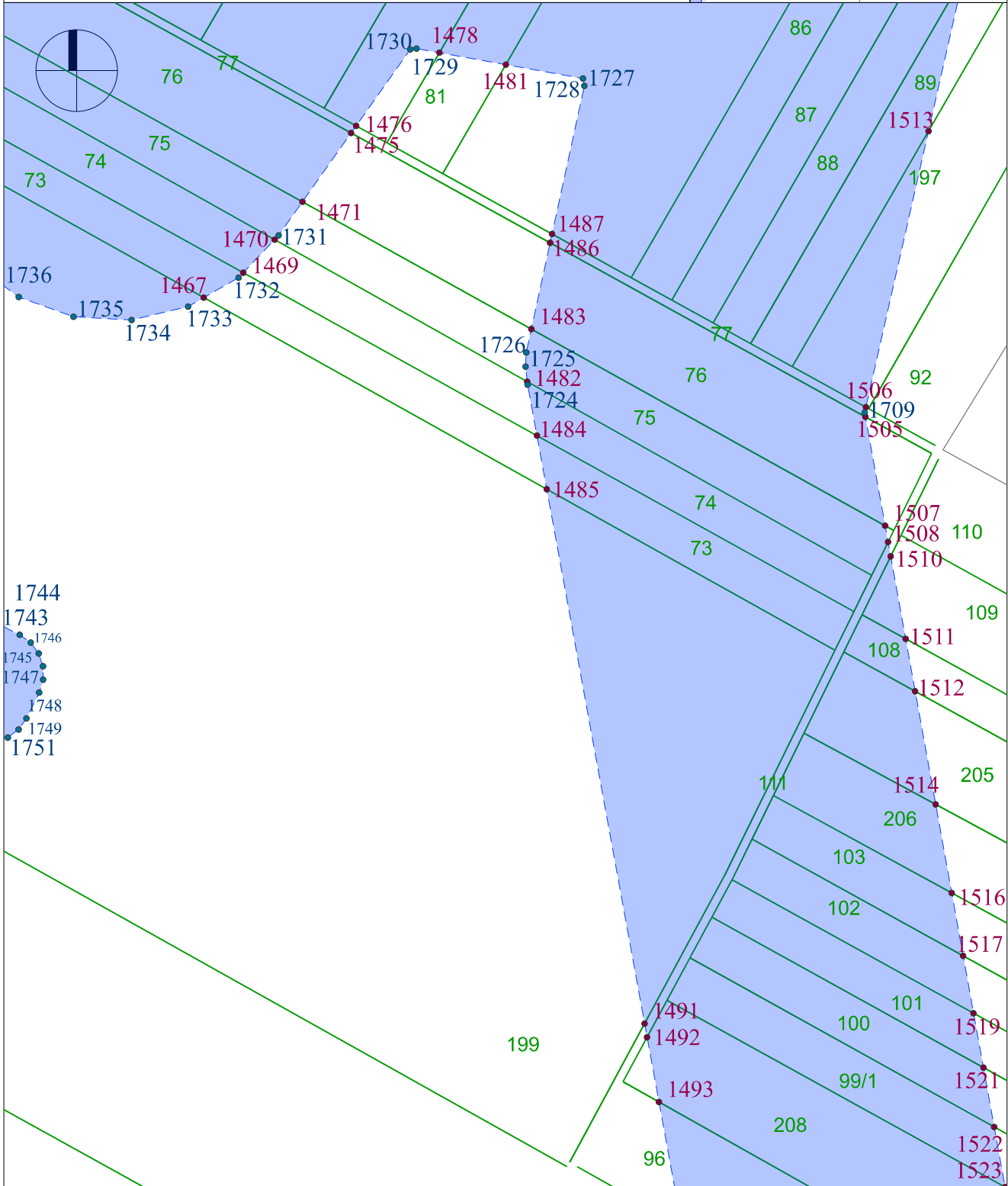


**Załącznik nr 1 DO ZARZĄDZENIA WOJEWODY ŁÓDZKIEGO**

**NR 117/2024**

arkusz nr 300 z 426

skala: 1:2000

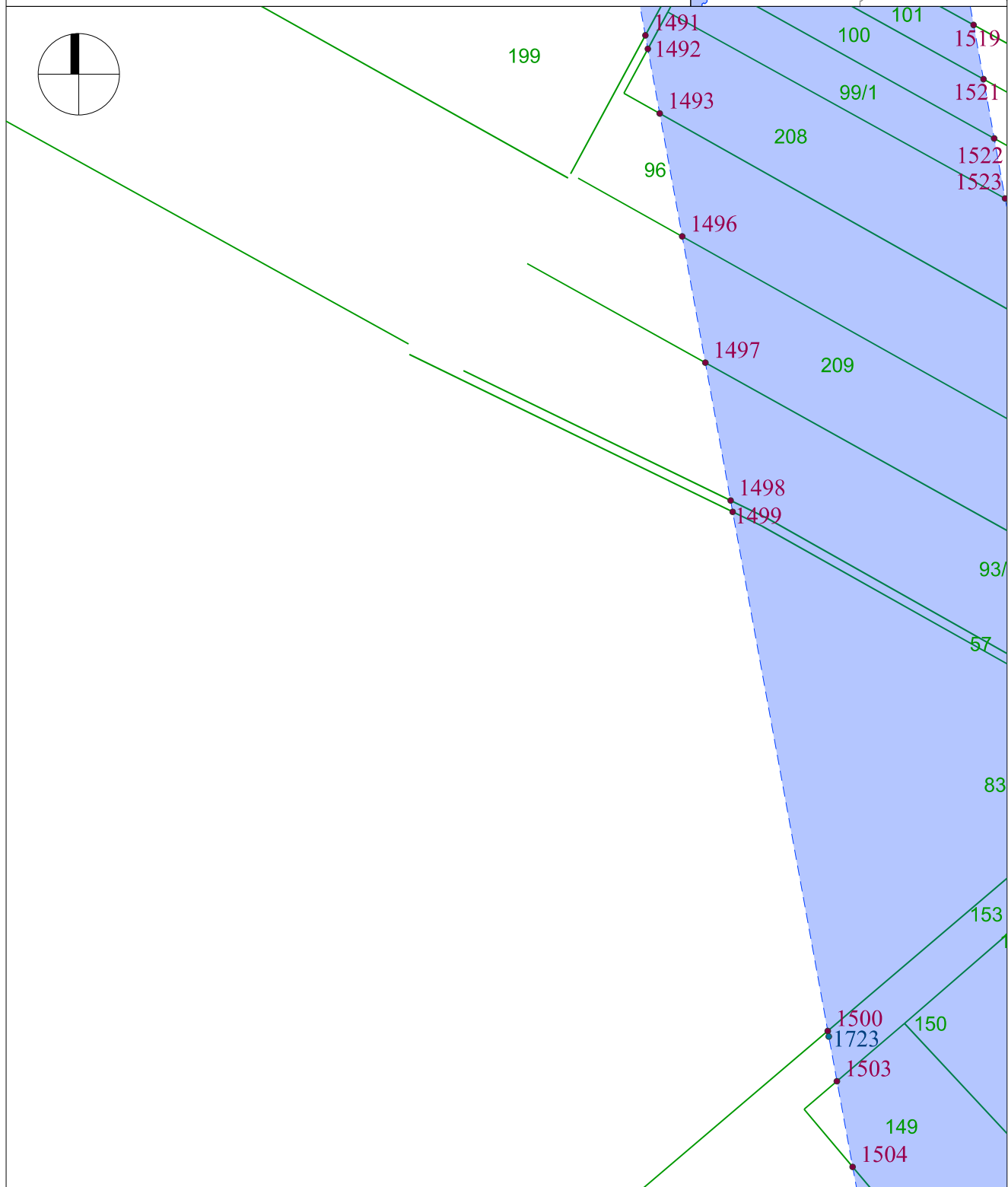
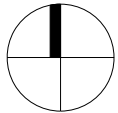


**Załącznik nr 1 DO ZARZĄDZENIA WOJEWODY ŁÓDZKIEGO**

**NR 117/2024**

arkusz nr 301 z 426

skala: 1:2000



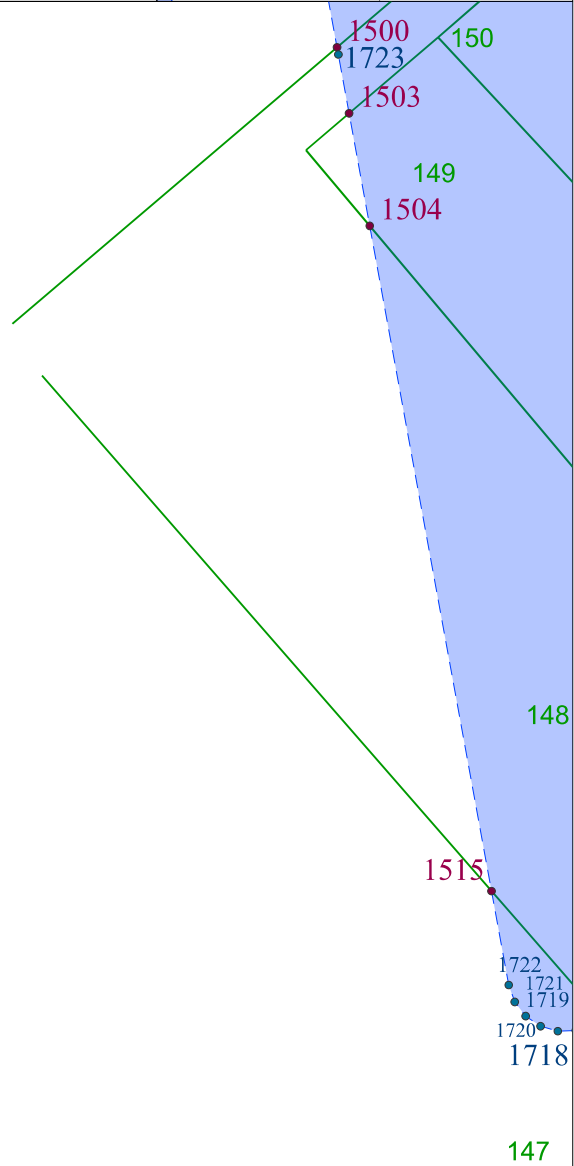
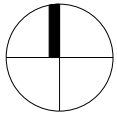


**Załącznik nr 1 DO ZARZĄDZENIA WOJEWODY ŁÓDZKIEGO**

**NR 117/2024**

arkusz nr 302 z 426

skala: 1:2000

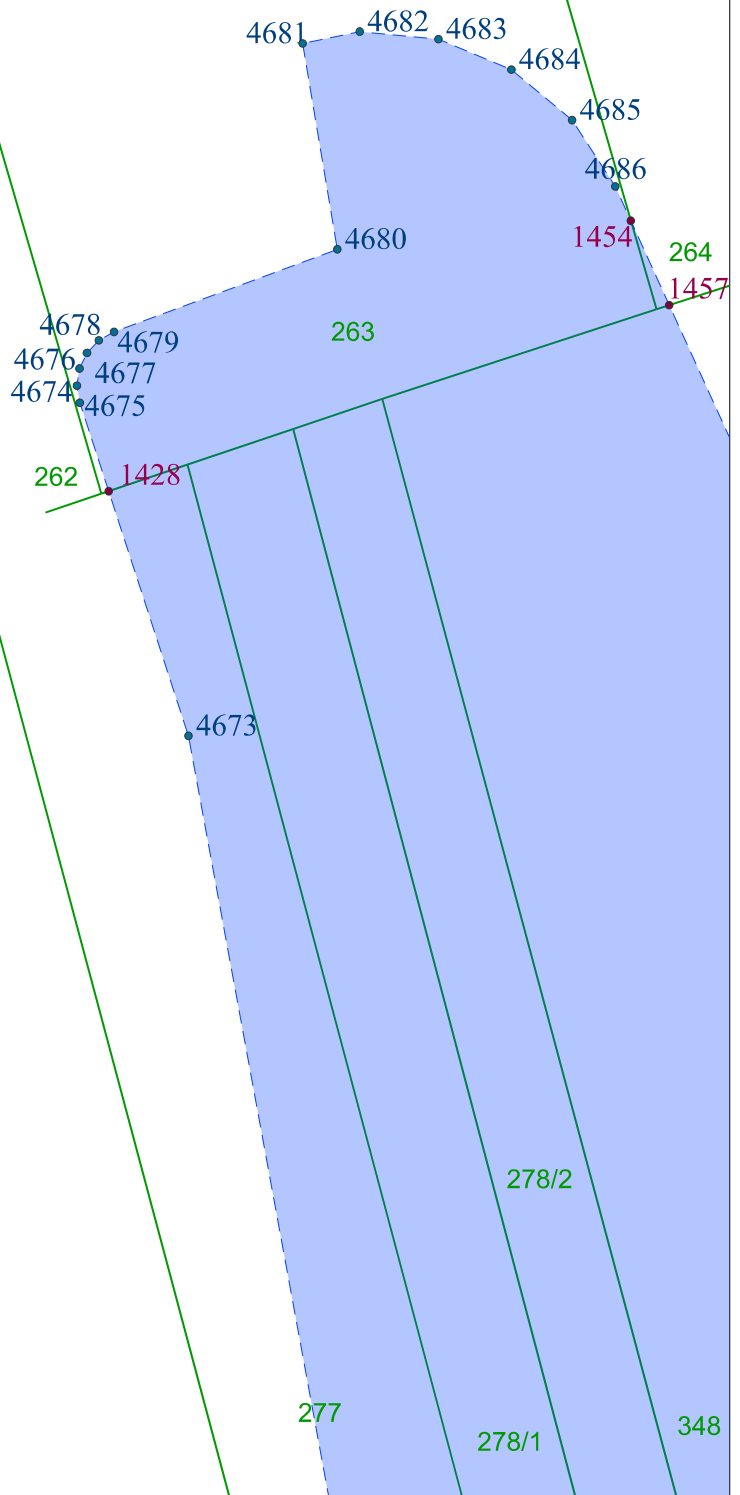
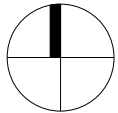


**Załącznik nr 1 DO ZARZĄDZENIA WOJEWODY ŁÓDZKIEGO**

**NR 117/2024**

arkusz nr 304 z 426

skala: 1:2000

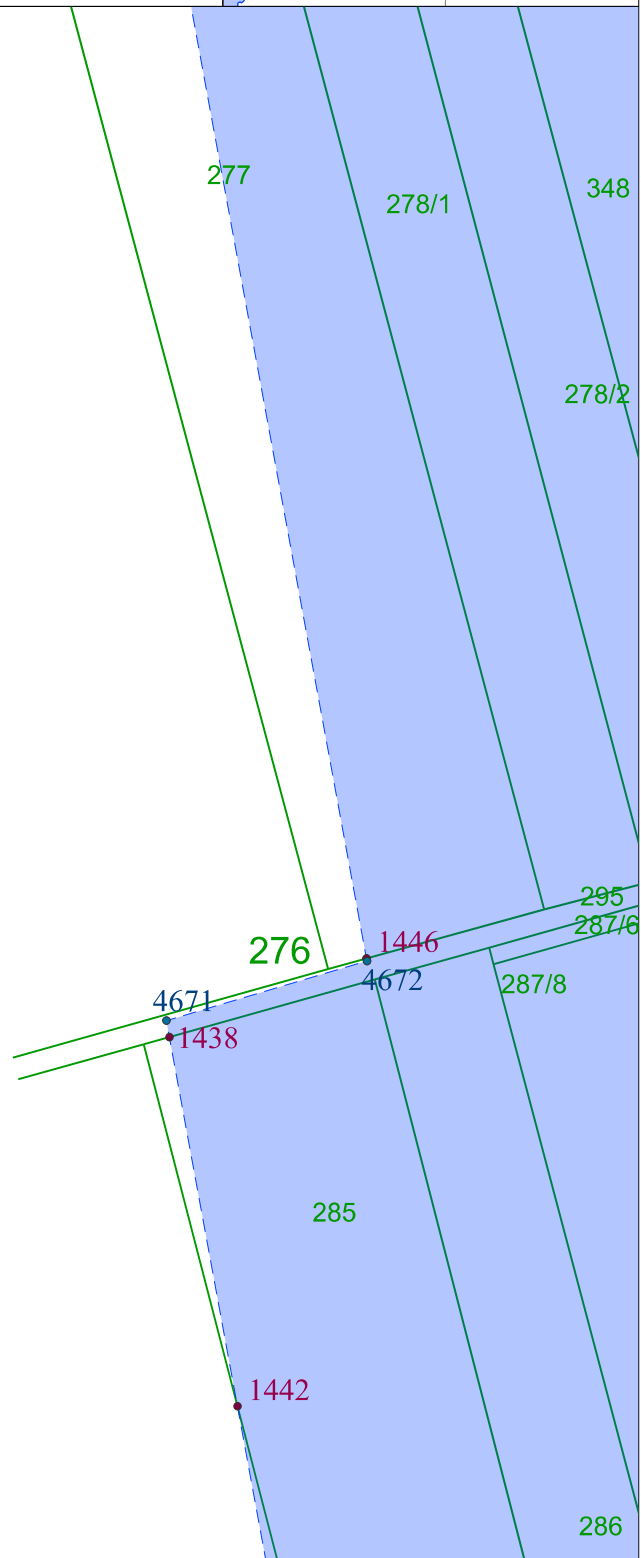
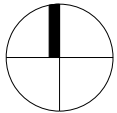


**Załącznik nr 1 DO ZARZĄDZENIA WOJEWODY ŁÓDZKIEGO**

**NR 117/2024**

arkusz nr 305 z 426

skala: 1:2000

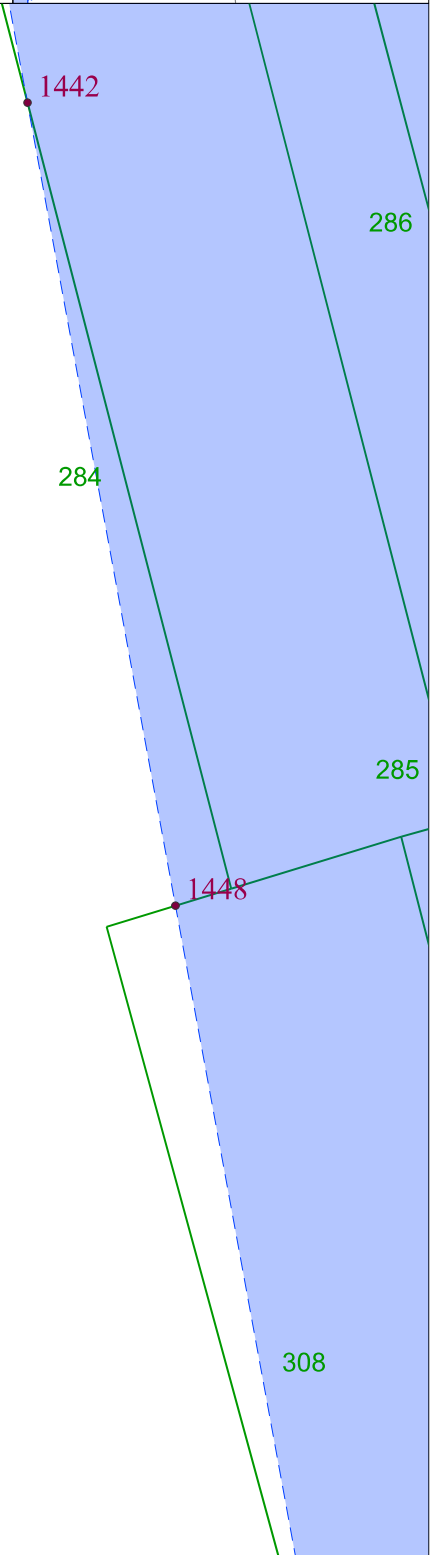
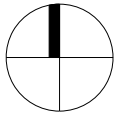


**Załącznik nr 1 DO ZARZĄDZENIA WOJEWODY ŁÓDZKIEGO**

**NR 117/2024**

arkusz nr 306 z 426

skala: 1:2000

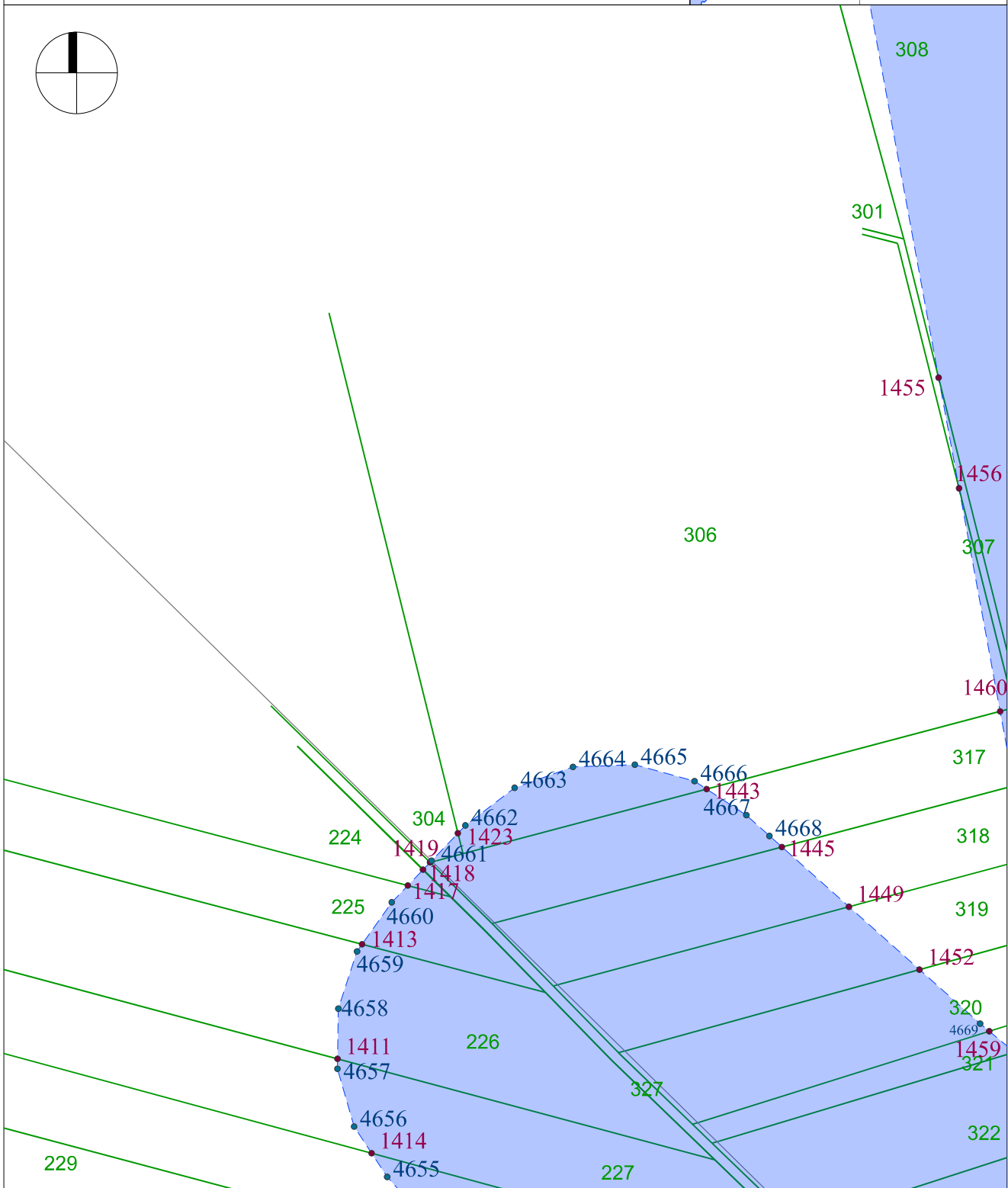
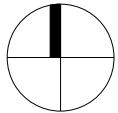


**Załącznik nr 1 DO ZARZĄDZENIA WOJEWODY ŁÓDZKIEGO**

**NR 117/2024**

arkusz nr 307 z 426

skala: 1:2000

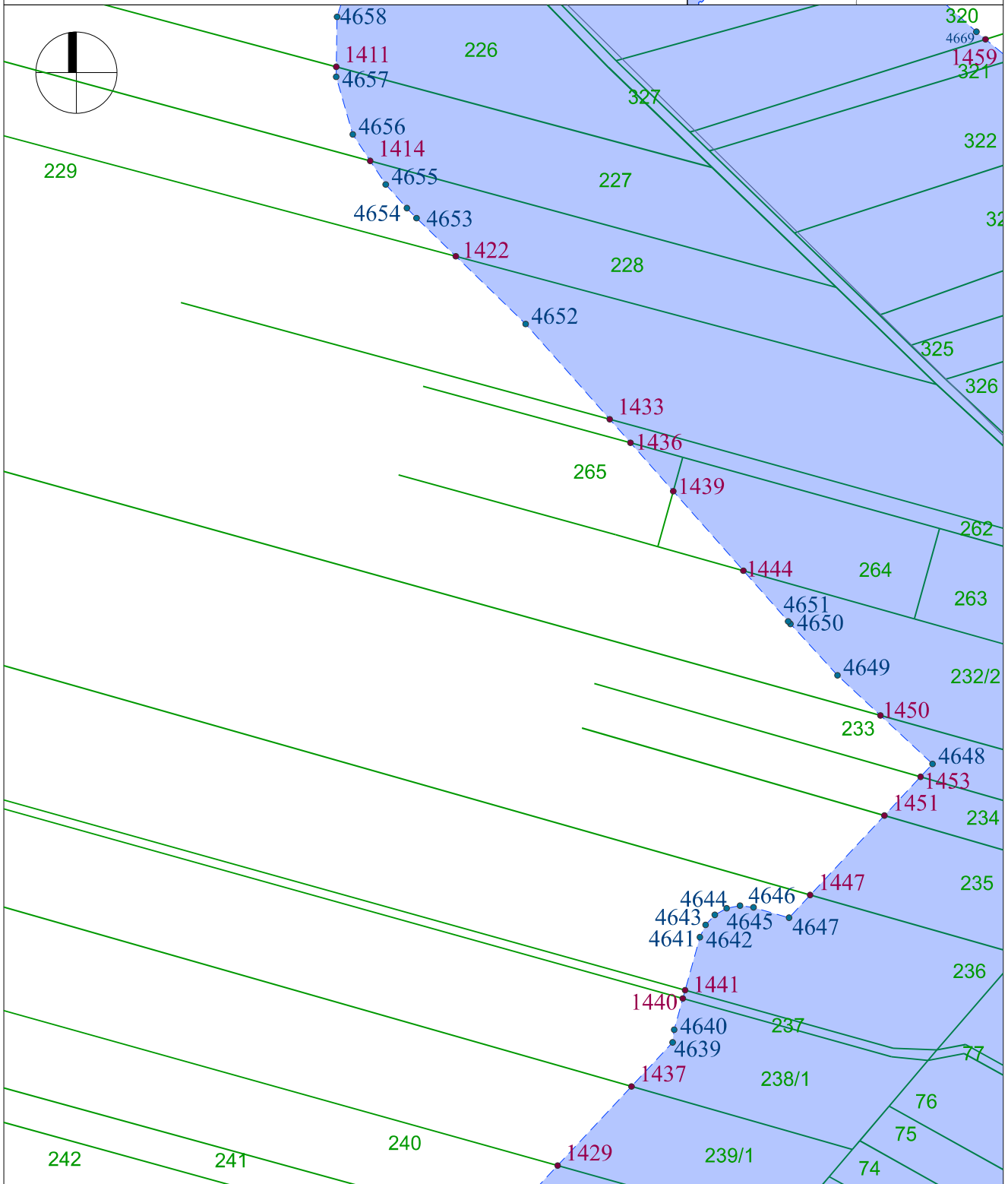


**Załącznik nr 1 DO ZARZĄDZENIA WOJEWODY ŁÓDZKIEGO**

**NR 117/2024**

arkusz nr 308 z 426

skala: 1:2000

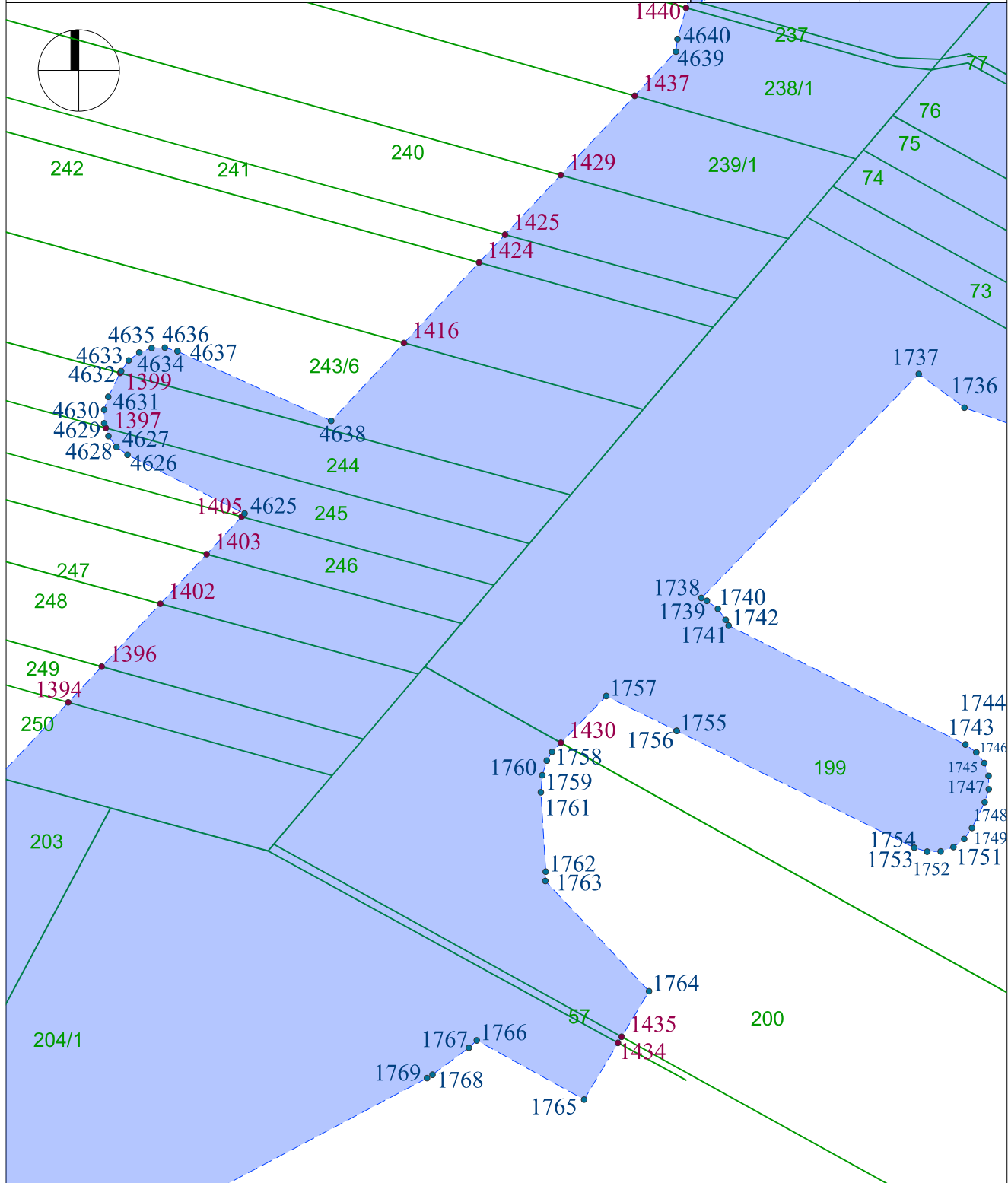


**Załącznik nr 1 DO ZARZĄDZENIA WOJEWODY ŁÓDZKIEGO**

**NR 117/2024**

arkusz nr 309 z 426

skala: 1:2000

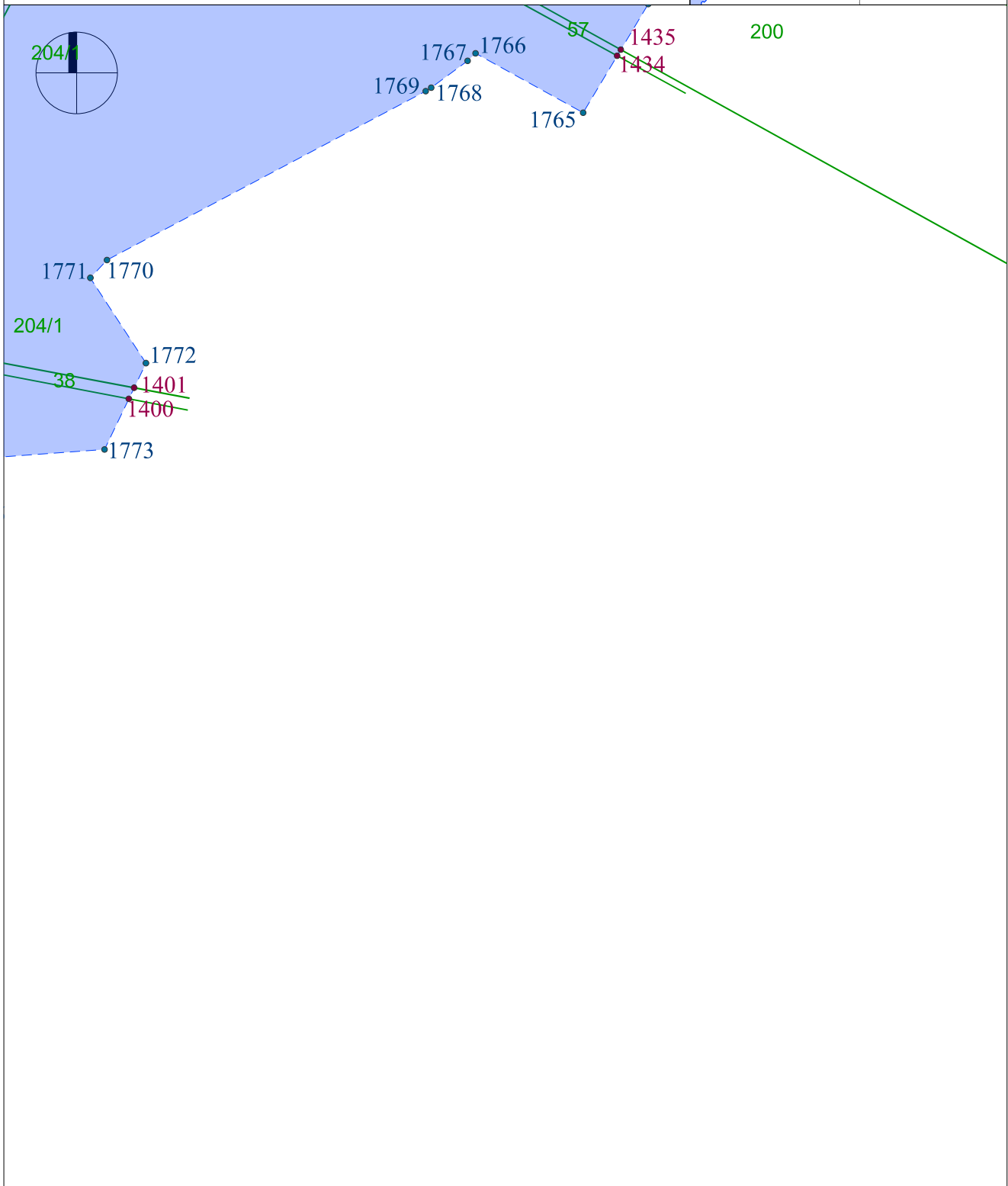


**Załącznik nr 1 DO ZARZĄDZENIA WOJEWODY ŁÓDZKIEGO**

**NR 117/2024**

arkusz nr 310 z 426

skala: 1:2000



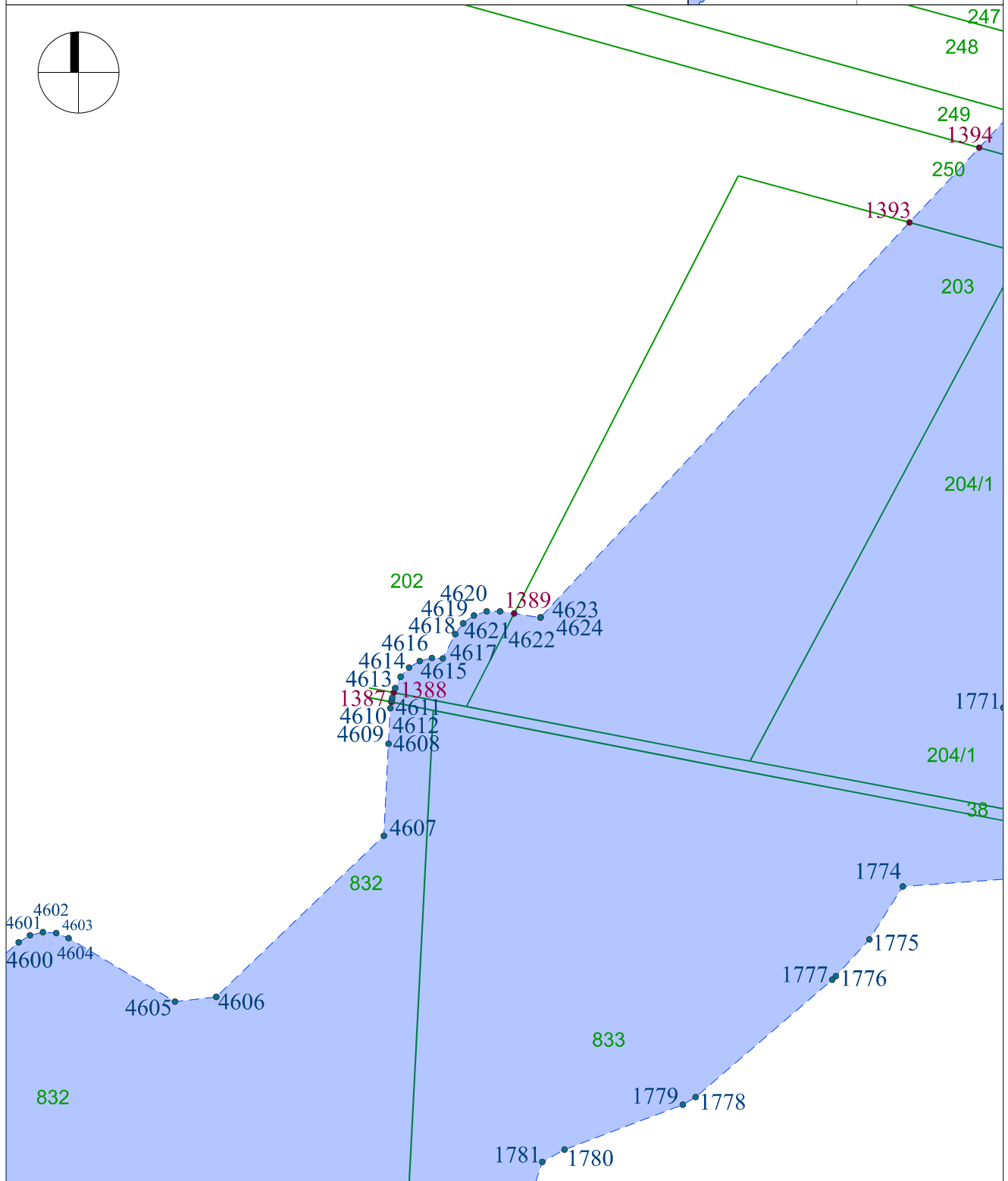
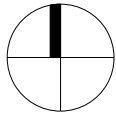


**Załącznik nr 1 DO ZARZĄDZENIA WOJEWODY ŁÓDZKIEGO**

**NR 117/2024**

arkusz nr 312 z 426

skala: 1:2000

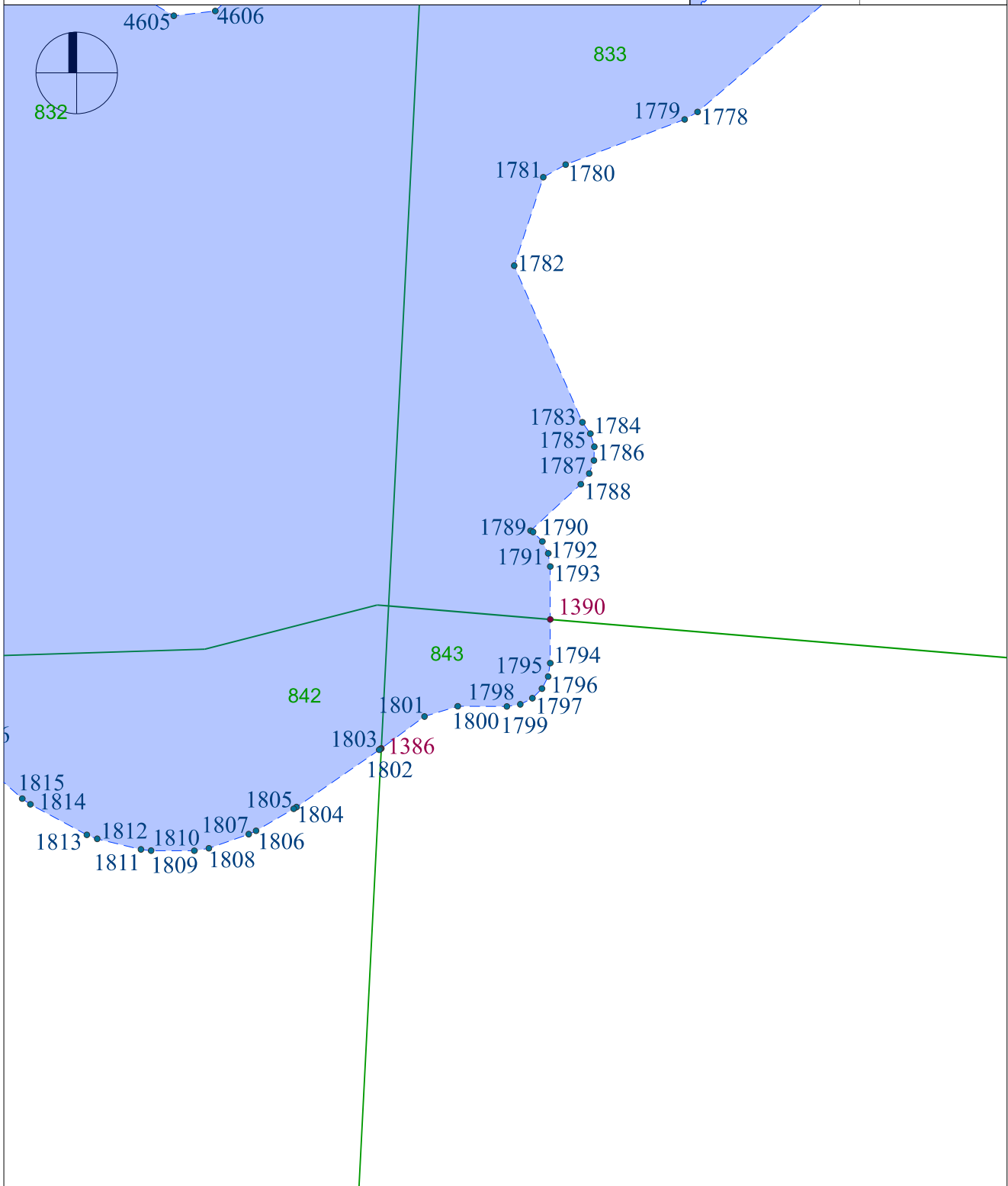


**Załącznik nr 1 DO ZARZĄDZENIA WOJEWODY ŁÓDZKIEGO**

**NR 117/2024**

arkusz nr 313 z 426

skala: 1:2000

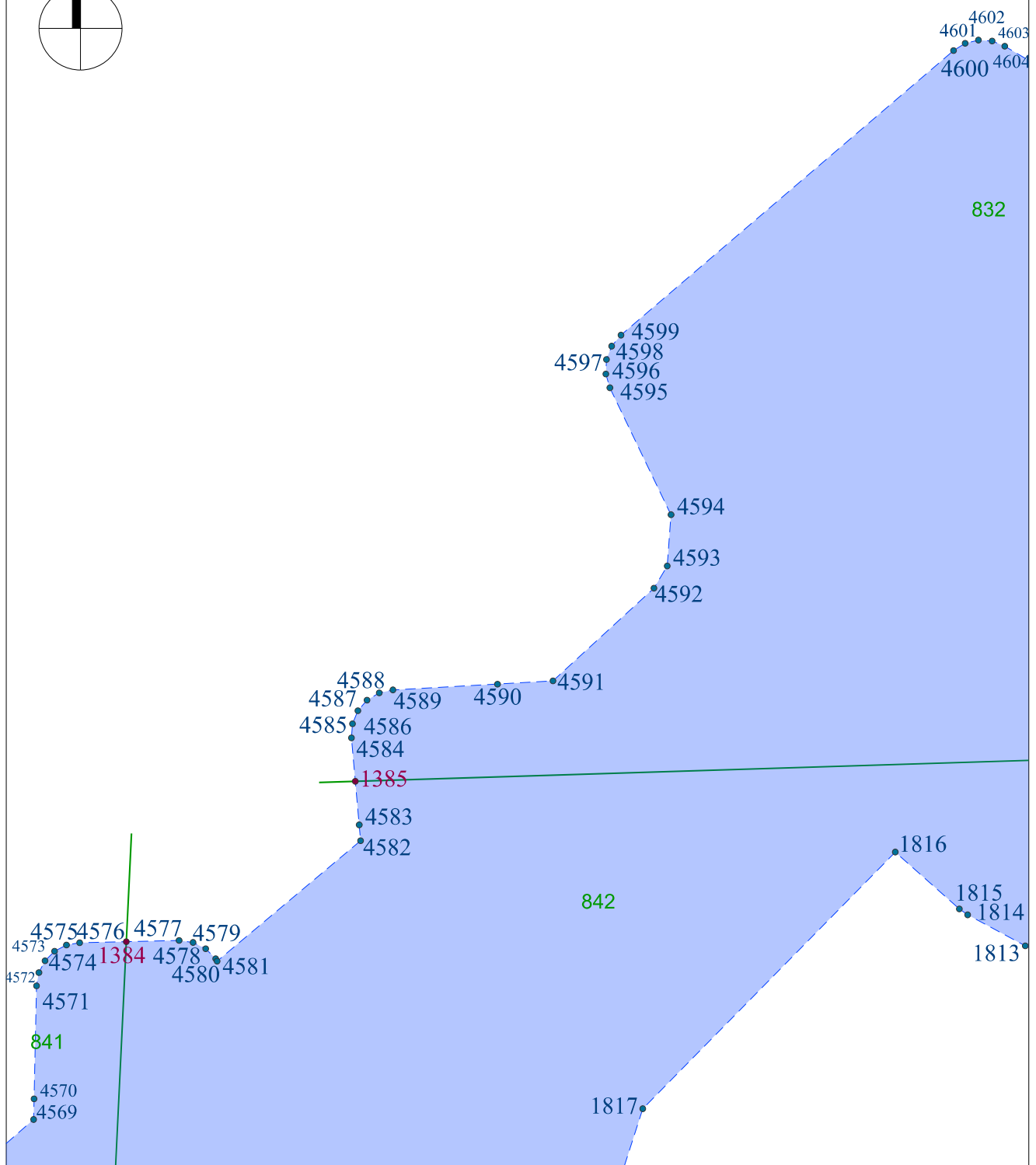
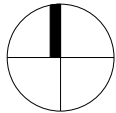


**Załącznik nr 1 DO ZARZĄDZENIA WOJEWODY ŁÓDZKIEGO**

**NR 117/2024**

arkusz nr 314 z 426

skala: 1:2000

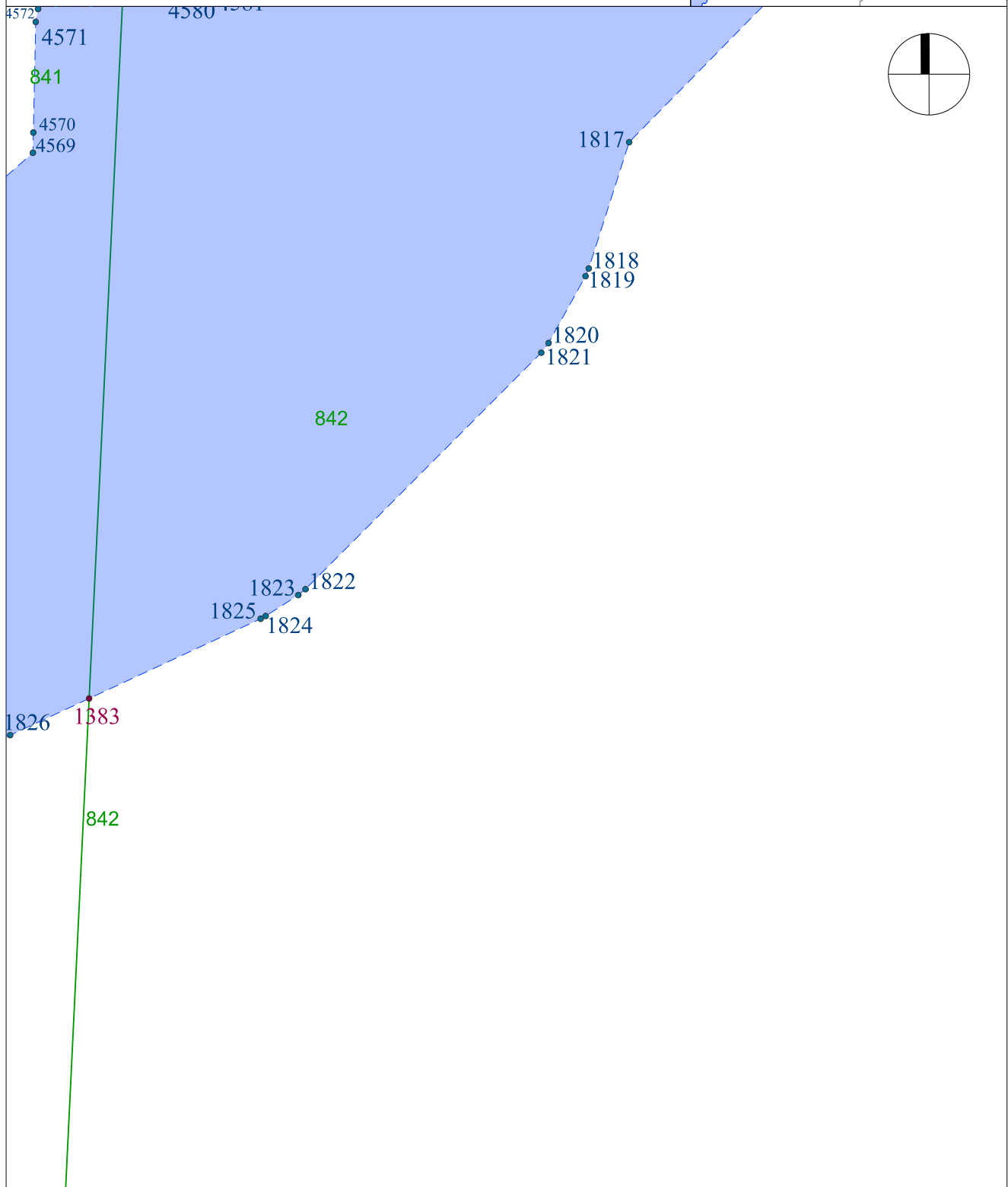


**Załącznik nr 1 DO ZARZĄDZENIA WOJEWODY ŁÓDZKIEGO**

**NR 117/2024**

arkusz nr 315 z 426

skala: 1:2000

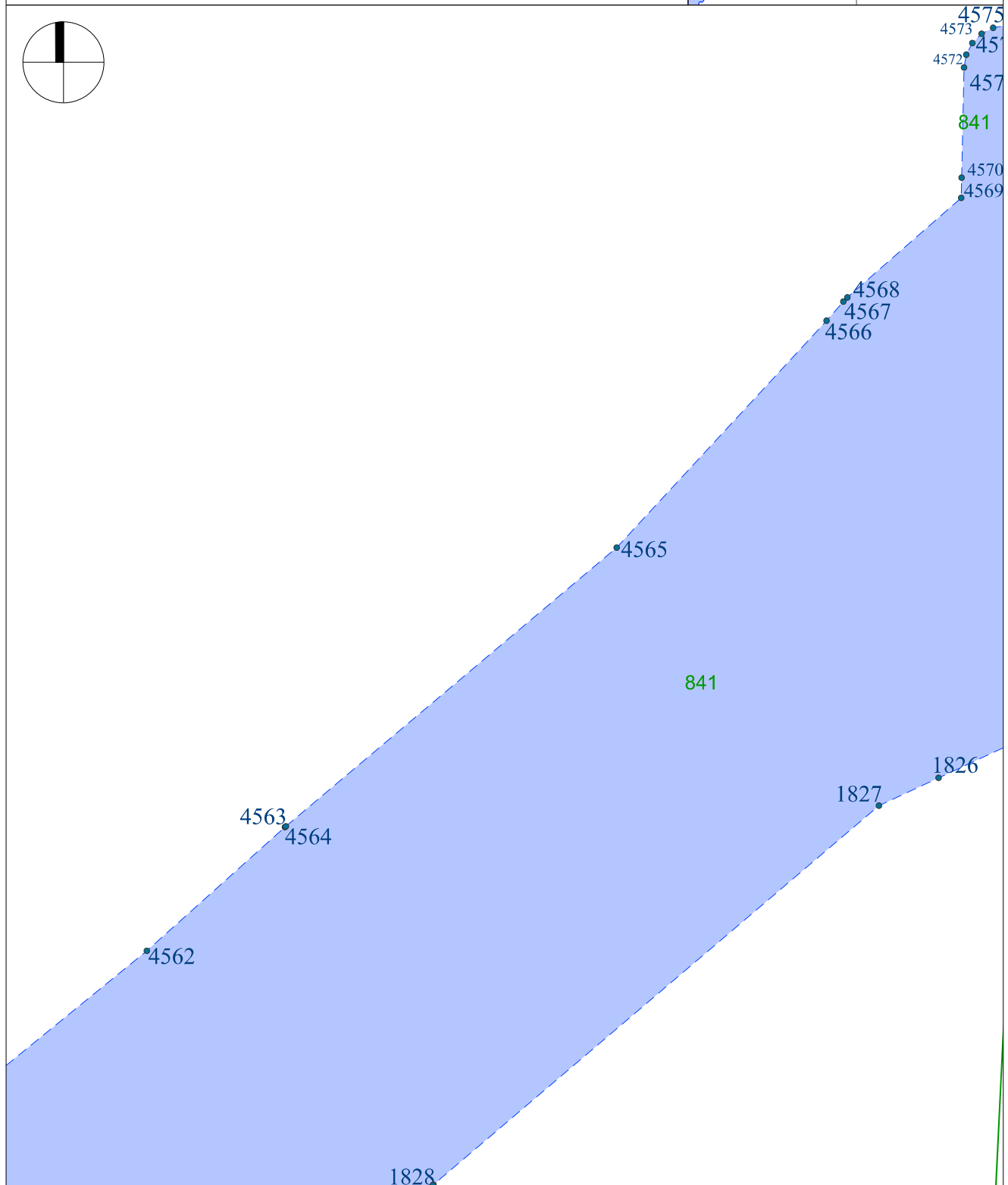
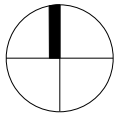


**Załącznik nr 1 DO ZARZĄDZENIA WOJEWODY ŁÓDZKIEGO**

**NR 117/2024**

arkusz nr 316 z 426

skala: 1:2000

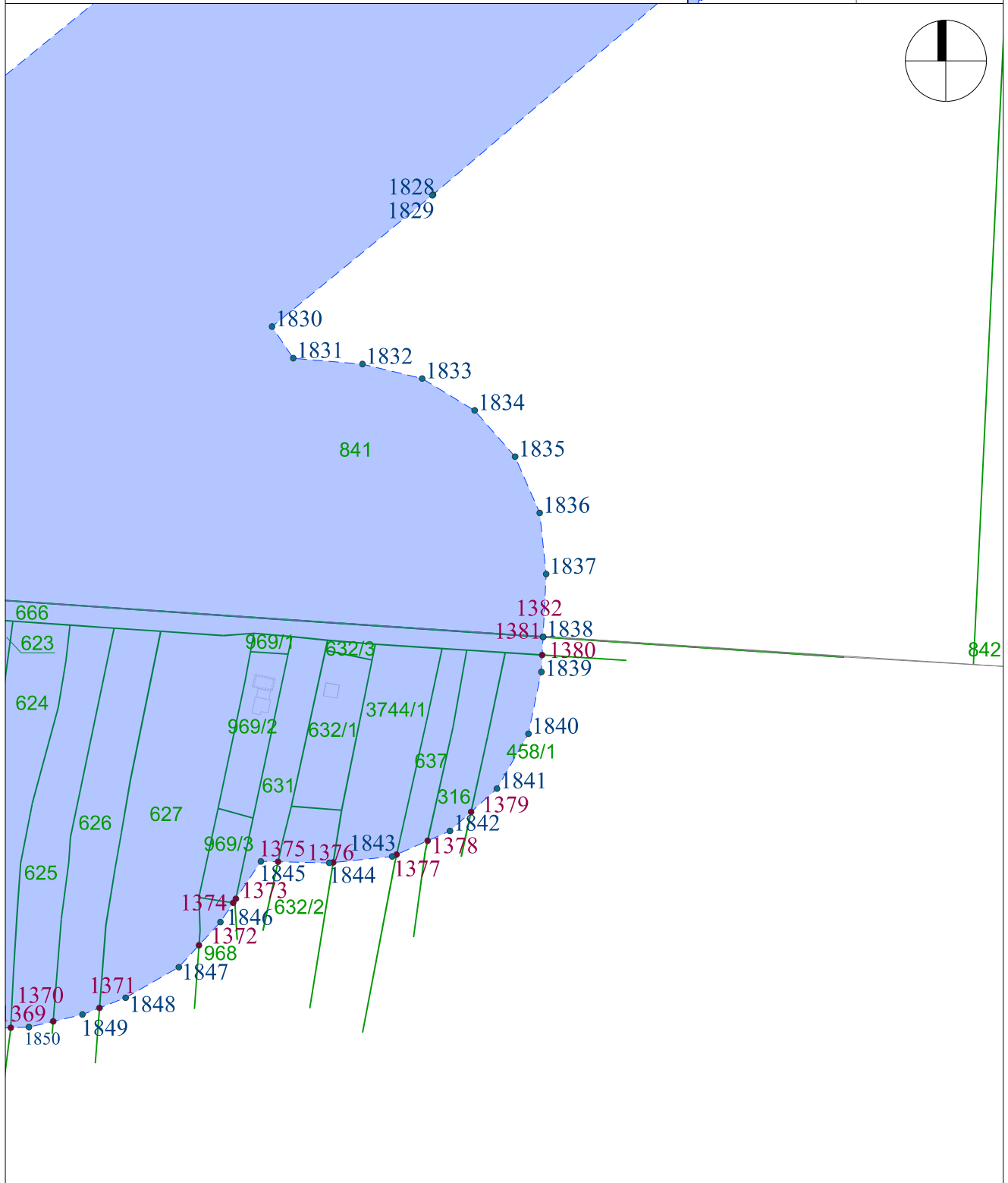


**Załącznik nr 1 DO ZARZĄDZENIA WOJEWODY ŁÓDZKIEGO**

**NR 117/2024**

arkusz nr 317 z 426

skala: 1:2000



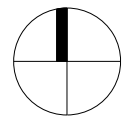
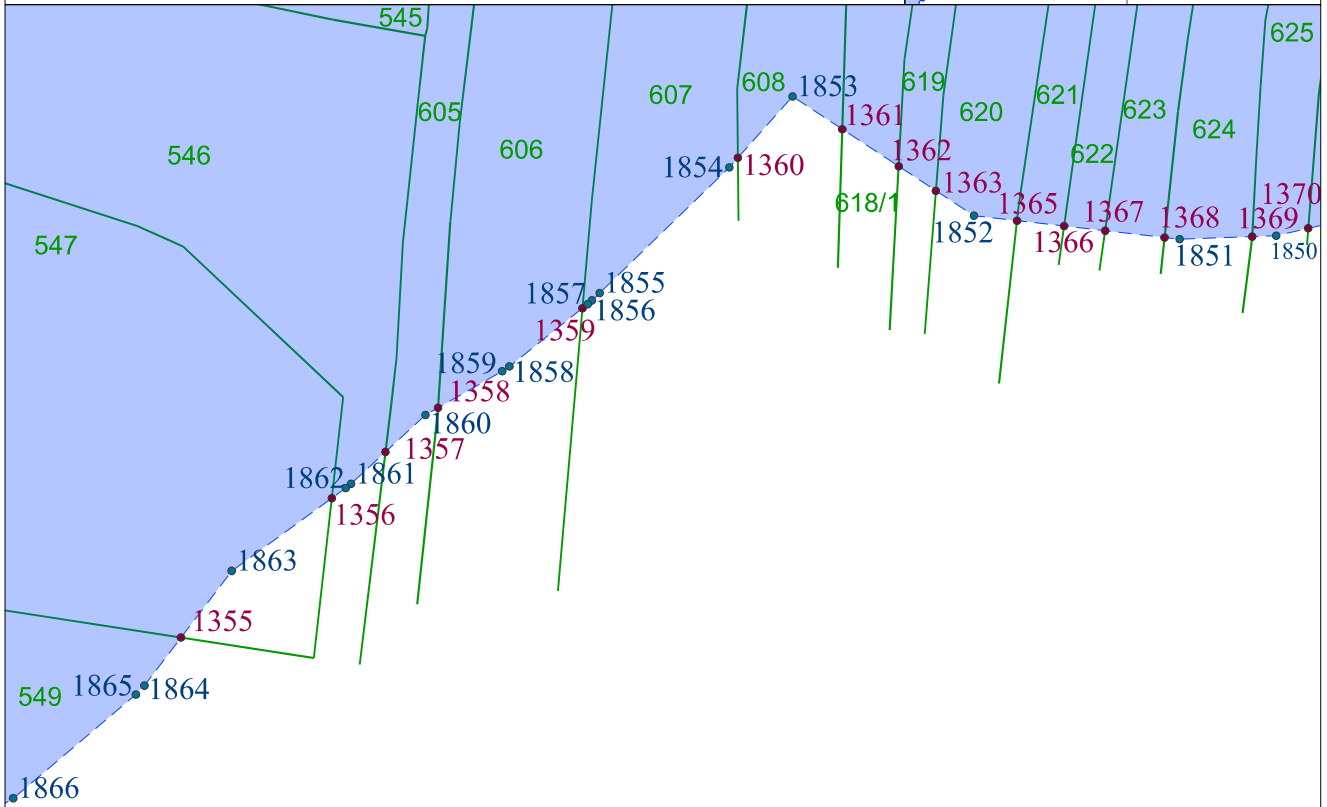


**Załącznik nr 1 DO ZARZĄDZENIA WOJEWODY ŁÓDZKIEGO**

**NR 117/2024**

arkusz nr 319 z 426

skala: 1:2000





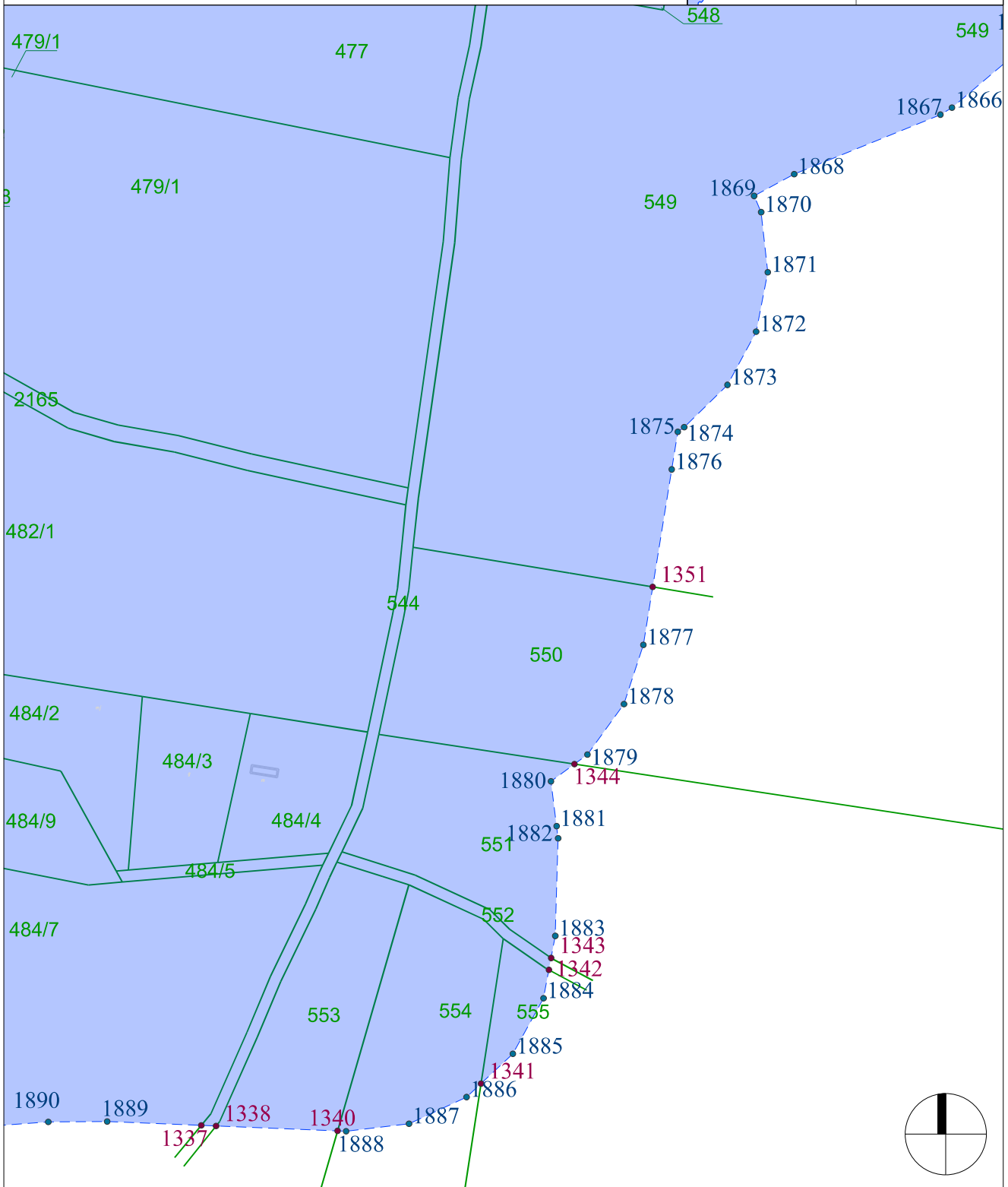


**Załącznik nr 1 DO ZARZĄDZENIA WOJEWODY ŁÓDZKIEGO**

**NR 117/2024**

arkusz nr 321 z 426

skala: 1:2000

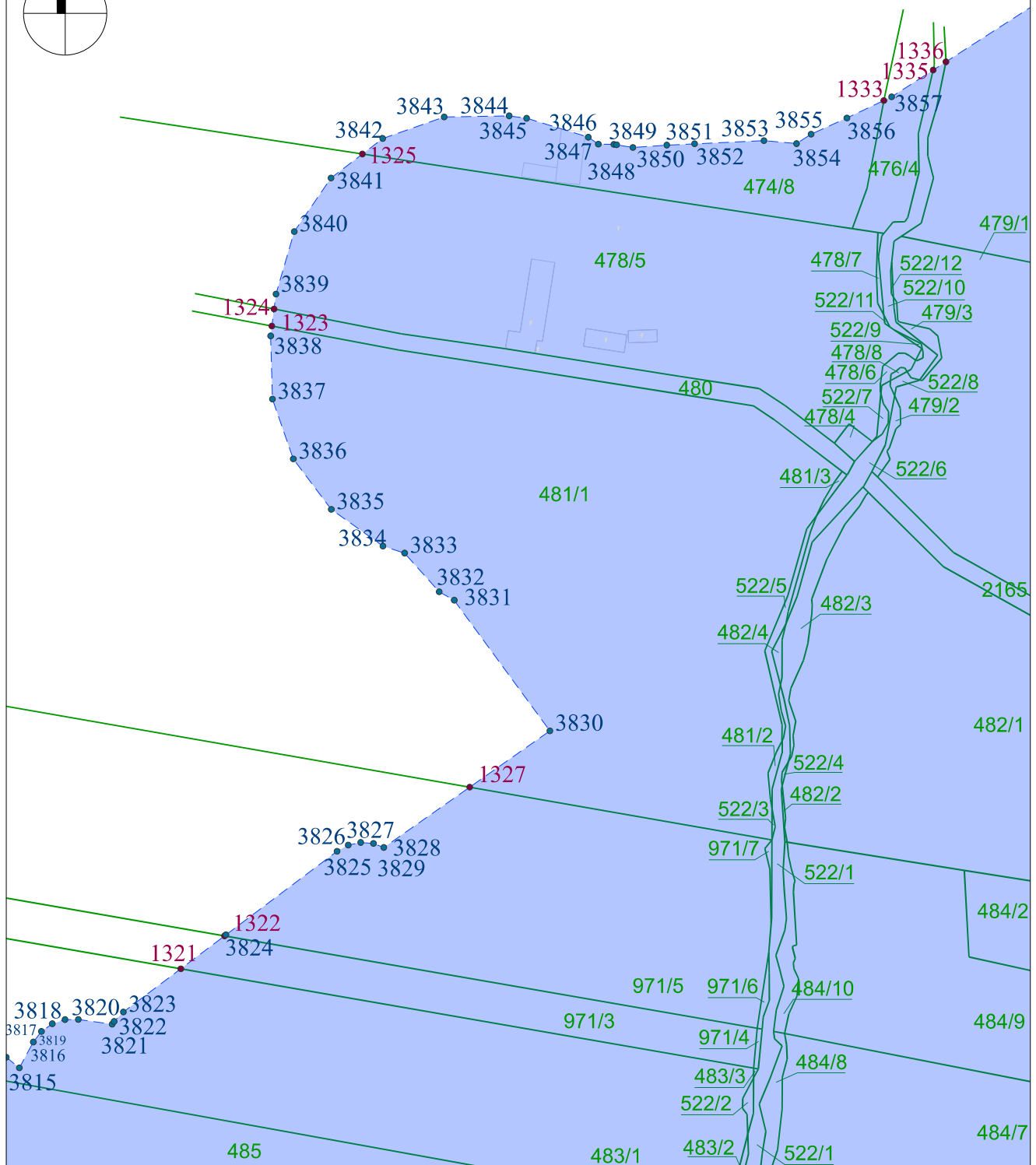
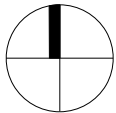


**Załącznik nr 1 DO ZARZĄDZENIA WOJEWODY ŁÓDZKIEGO**

**NR 117/2024**

arkusz nr 322 z 426

skala: 1:2000

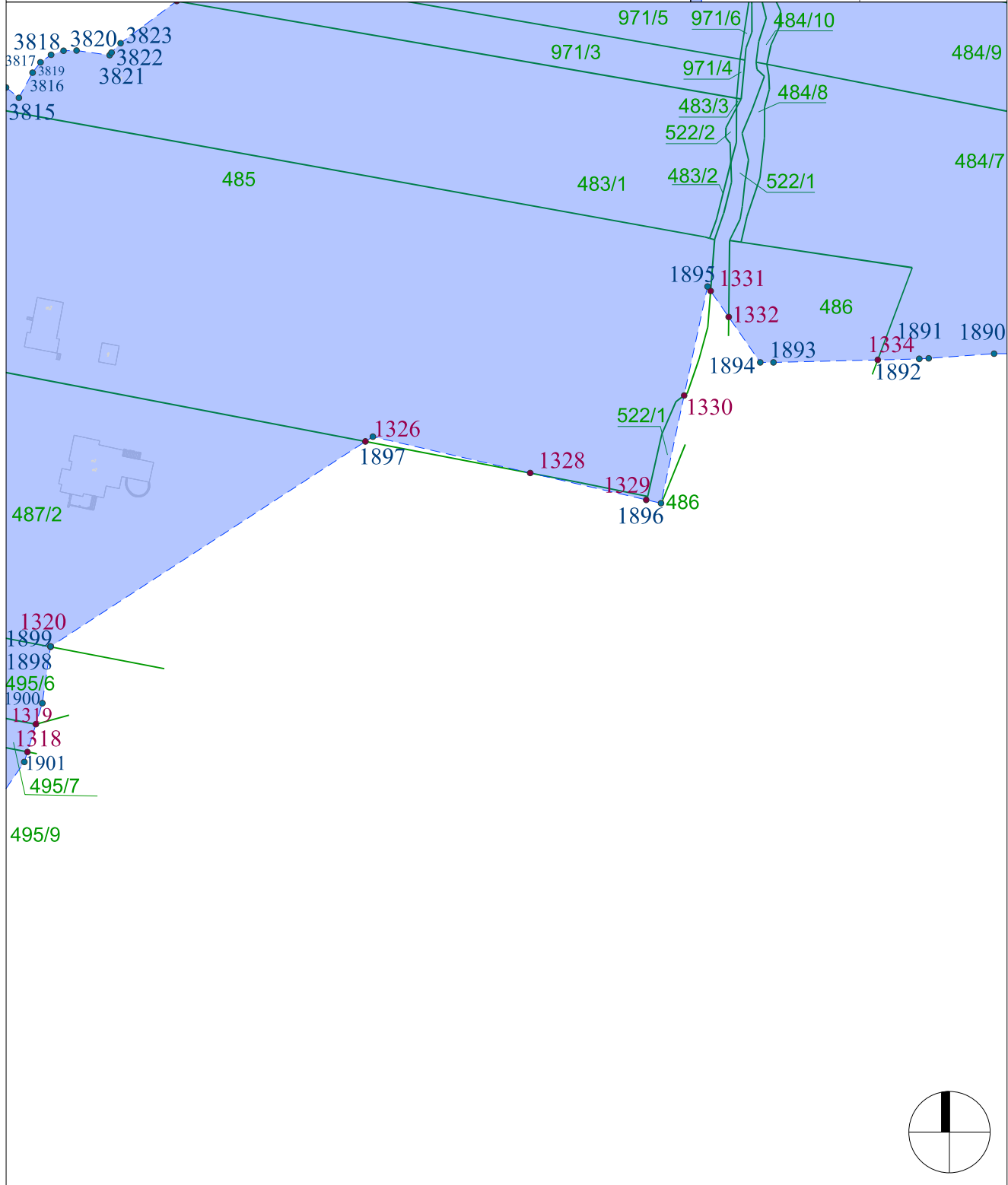


**Załącznik nr 1 DO ZARZĄDZENIA WOJEWODY ŁÓDZKIEGO**

**NR 117/2024**

arkusz nr 323 z 426

skala: 1:2000

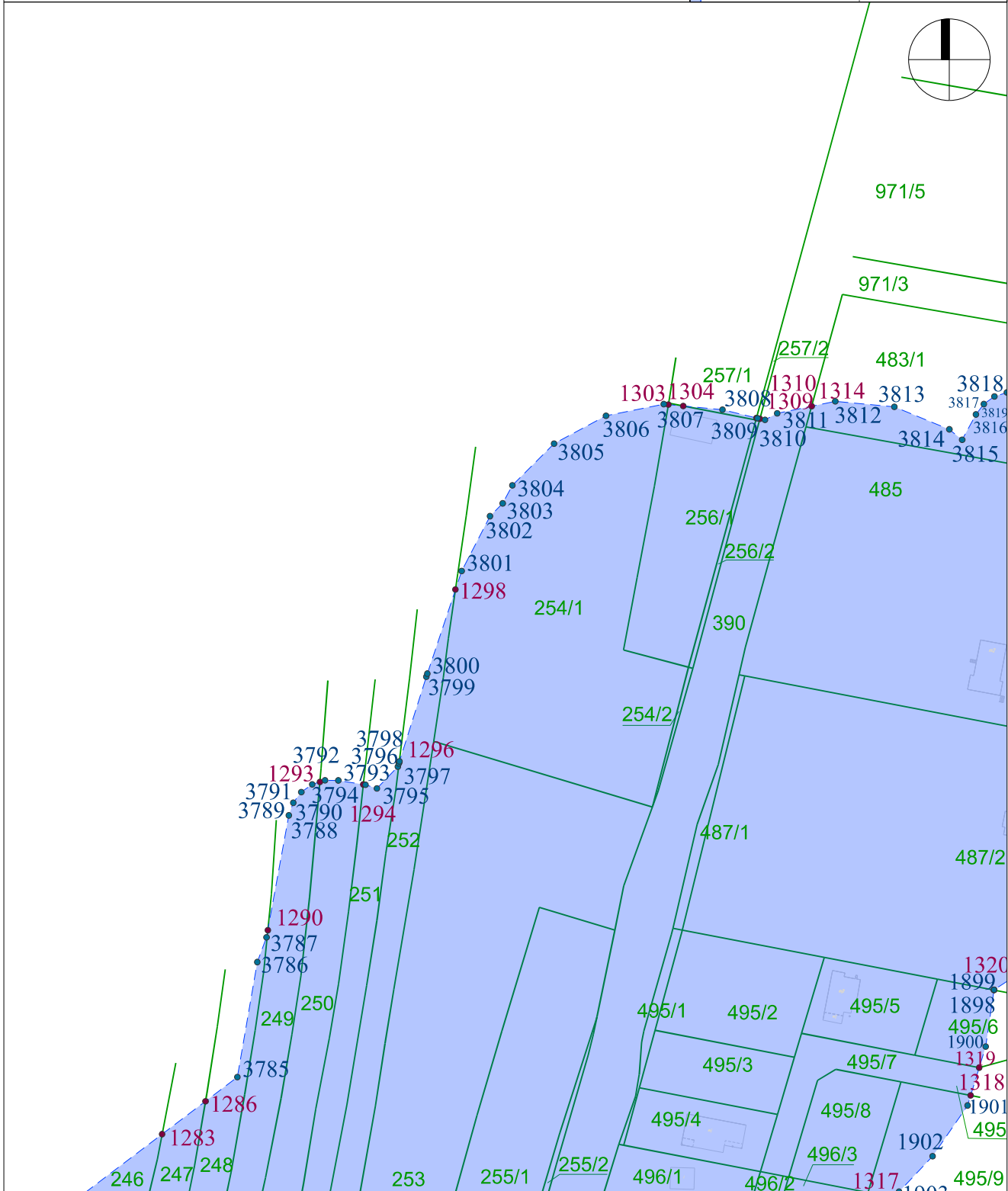
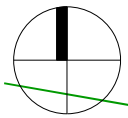


**Załącznik nr 1 DO ZARZĄDZENIA WOJEWODY ŁÓDZKIEGO**

**NR 117/2024**

arkusz nr 324 z 426

skala: 1:2000



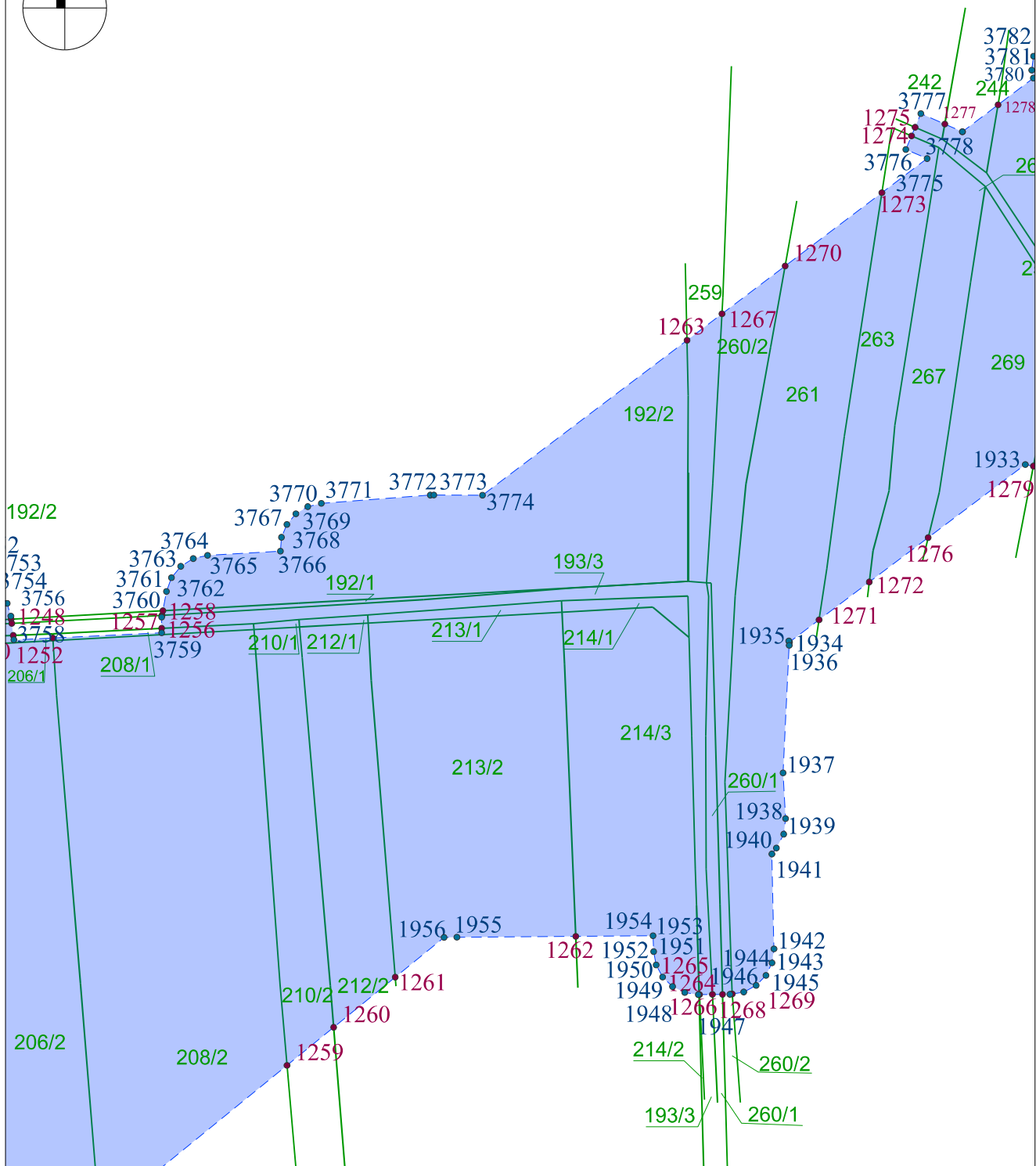
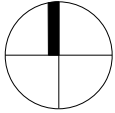


**Załącznik nr 1 DO ZARZĄDZENIA WOJEWODY ŁÓDZKIEGO**

**NR 117/2024**

arkusz nr 326 z 426

skala: 1:2000

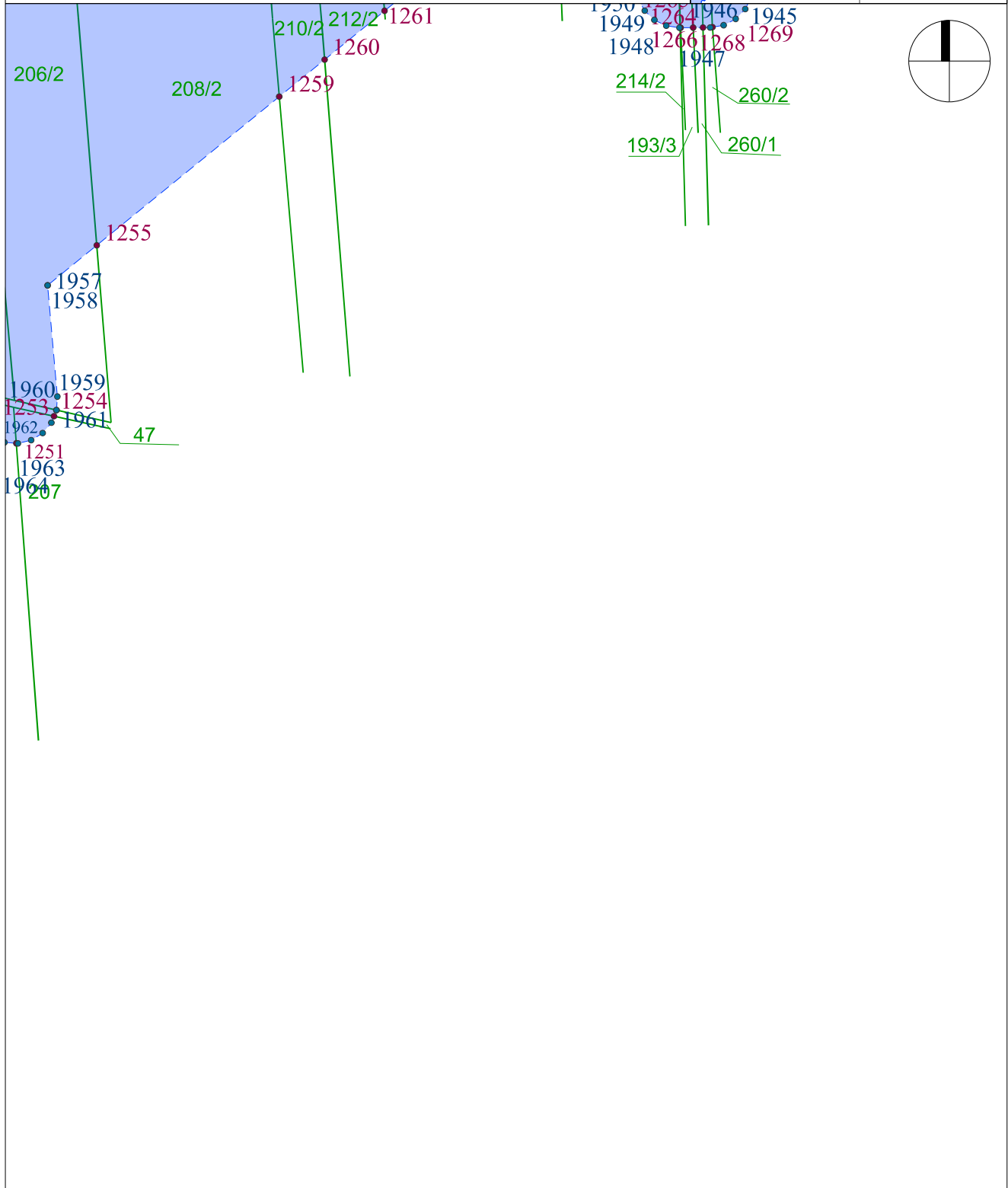


**Załącznik nr 1 DO ZARZĄDZENIA WOJEWODY ŁÓDZKIEGO**

**NR 117/2024**

arkusz nr 327 z 426

skala: 1:2000



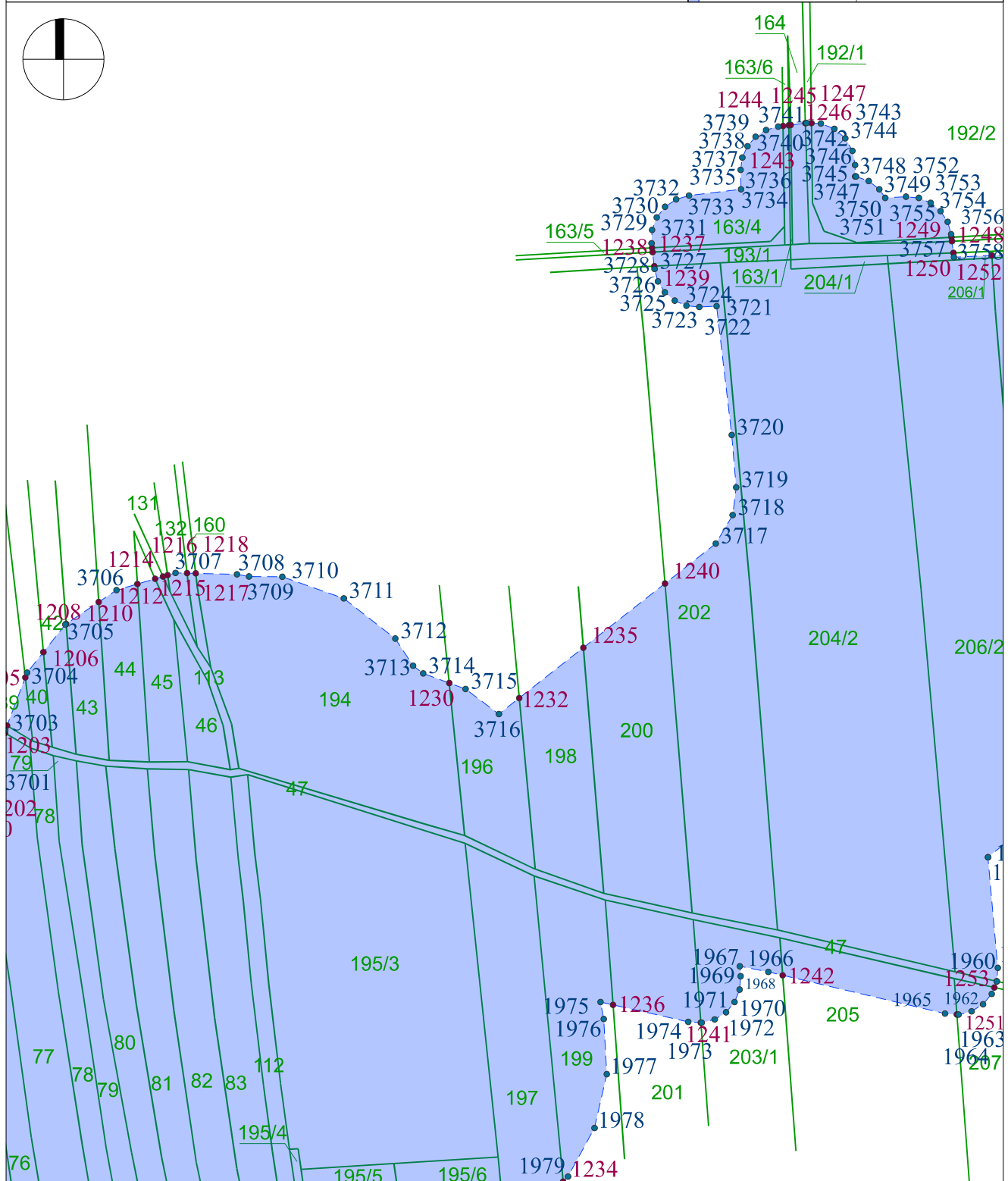
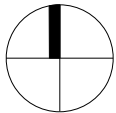


**Załącznik nr 1 DO ZARZĄDZENIA WOJEWODY ŁÓDZKIEGO**

**NR 117/2024**

arkusz nr 328 z 426

skala: 1:2000



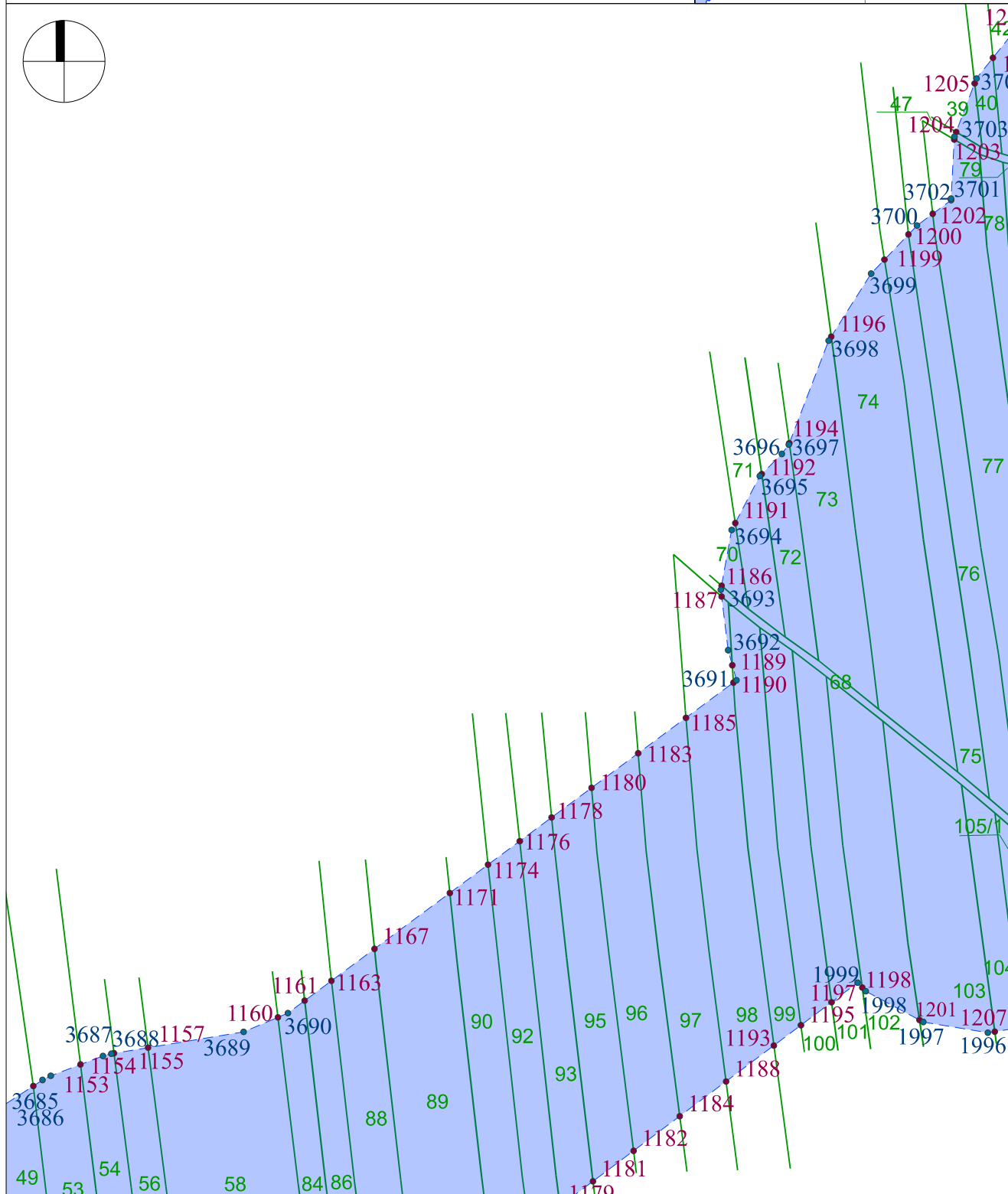
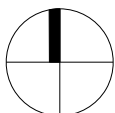


**Załącznik nr 1 DO ZARZĄDZENIA WOJEWODY ŁÓDZKIEGO**

**NR 117/2024**

arkusz nr 330 z 426

skala: 1:2000

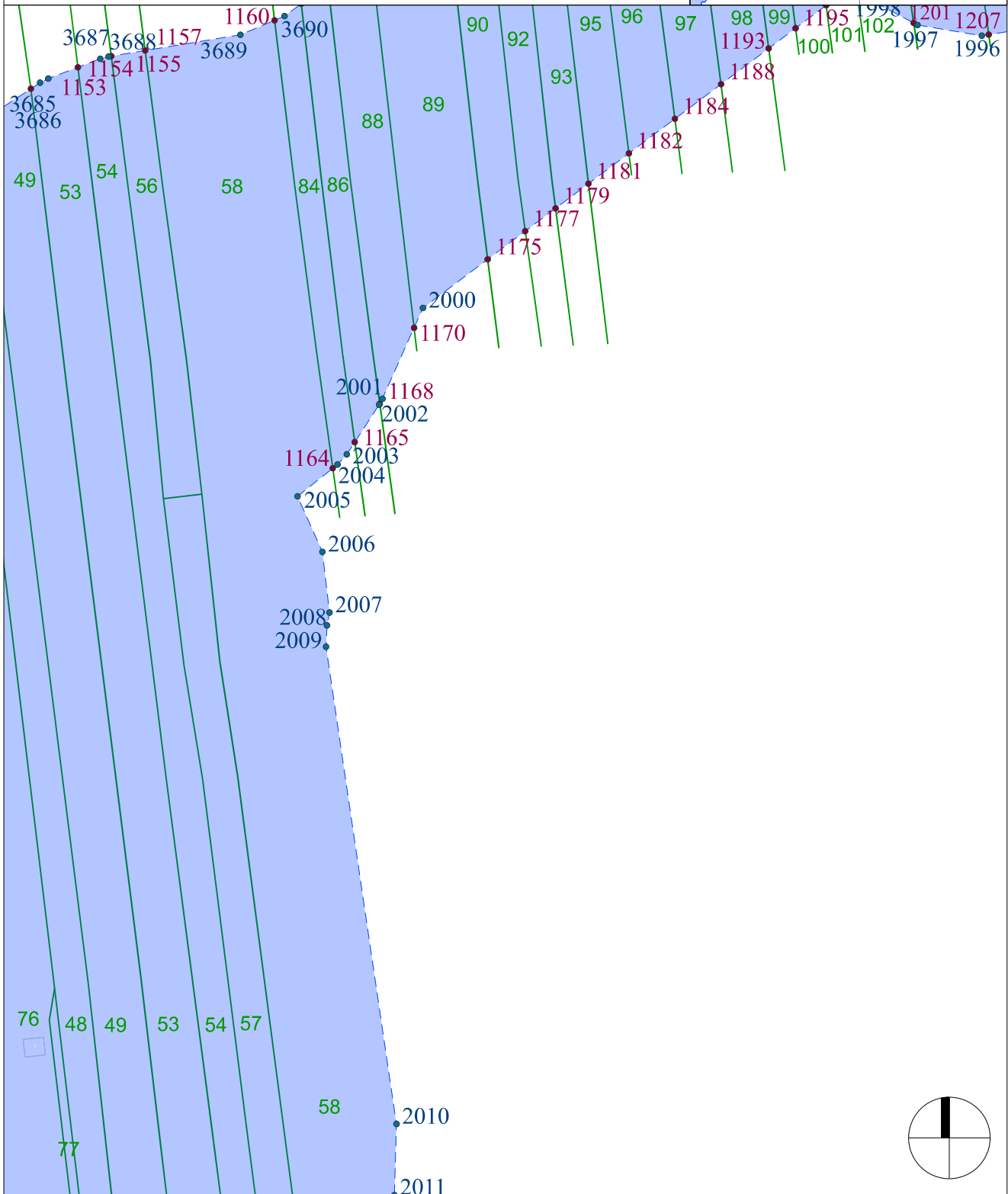


**Załącznik nr 1 DO ZARZĄDZENIA WOJEWODY ŁÓDZKIEGO**

**NR 117/2024**

arkusz nr 331 z 426

skala: 1:2000

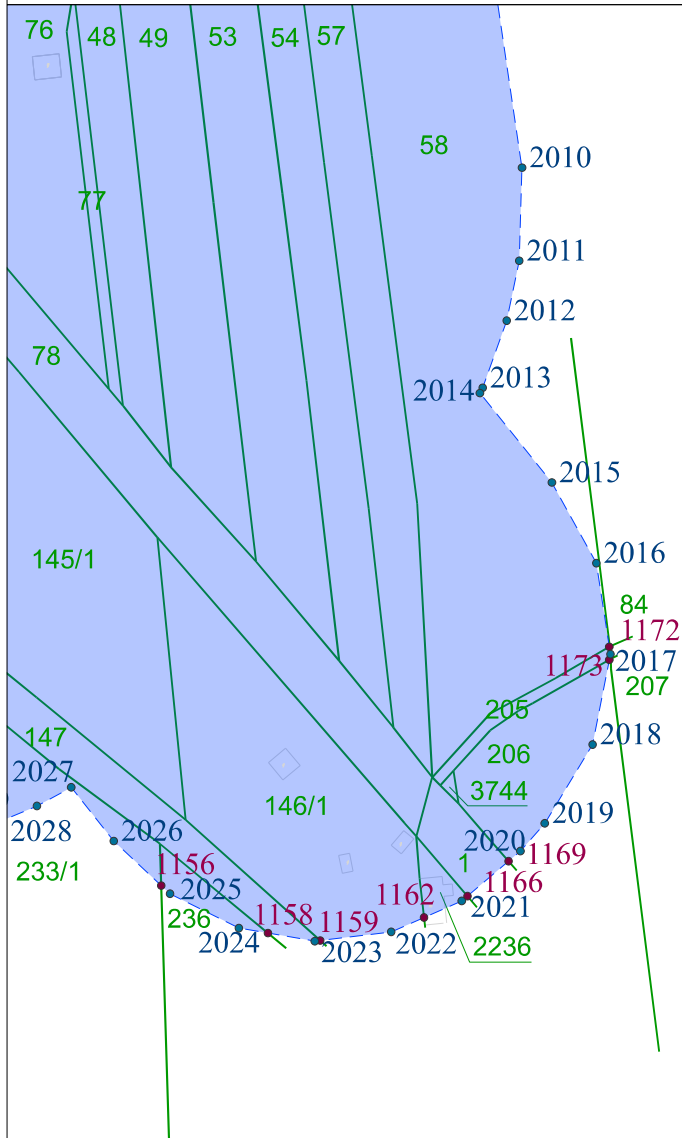
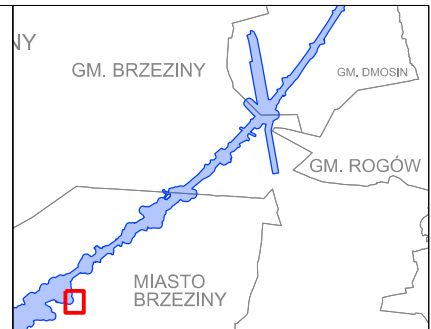


**Załącznik nr 1 DO ZARZĄDZENIA WOJEWODY ŁÓDZKIEGO**

**NR 117/2024**

arkusz nr 332 z 426

skala: 1:2000

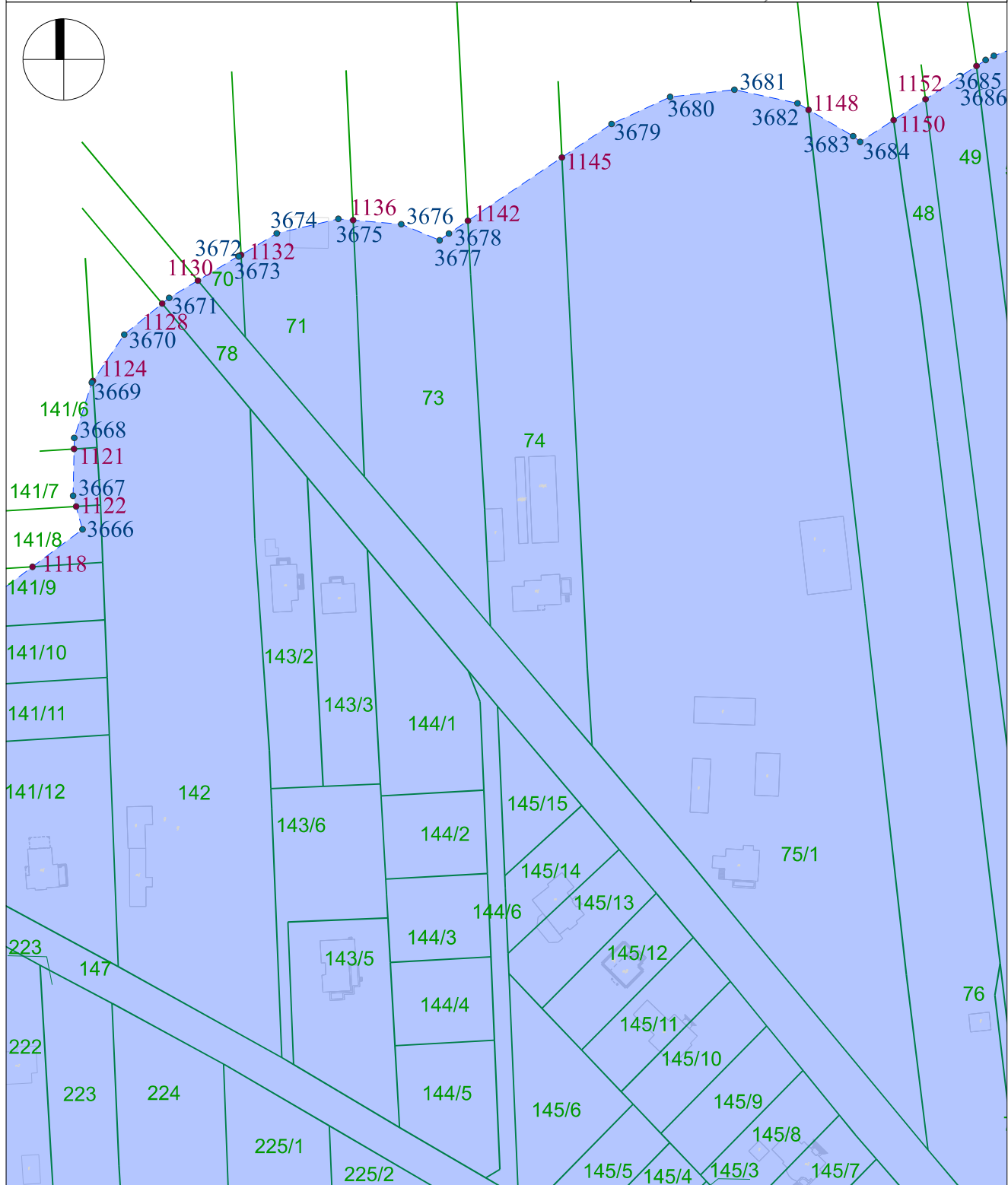


**Załącznik nr 1 DO ZARZĄDZENIA WOJEWODY ŁÓDZKIEGO**

**NR 117/2024**

arkusz nr 333 z 426

skala: 1:2000

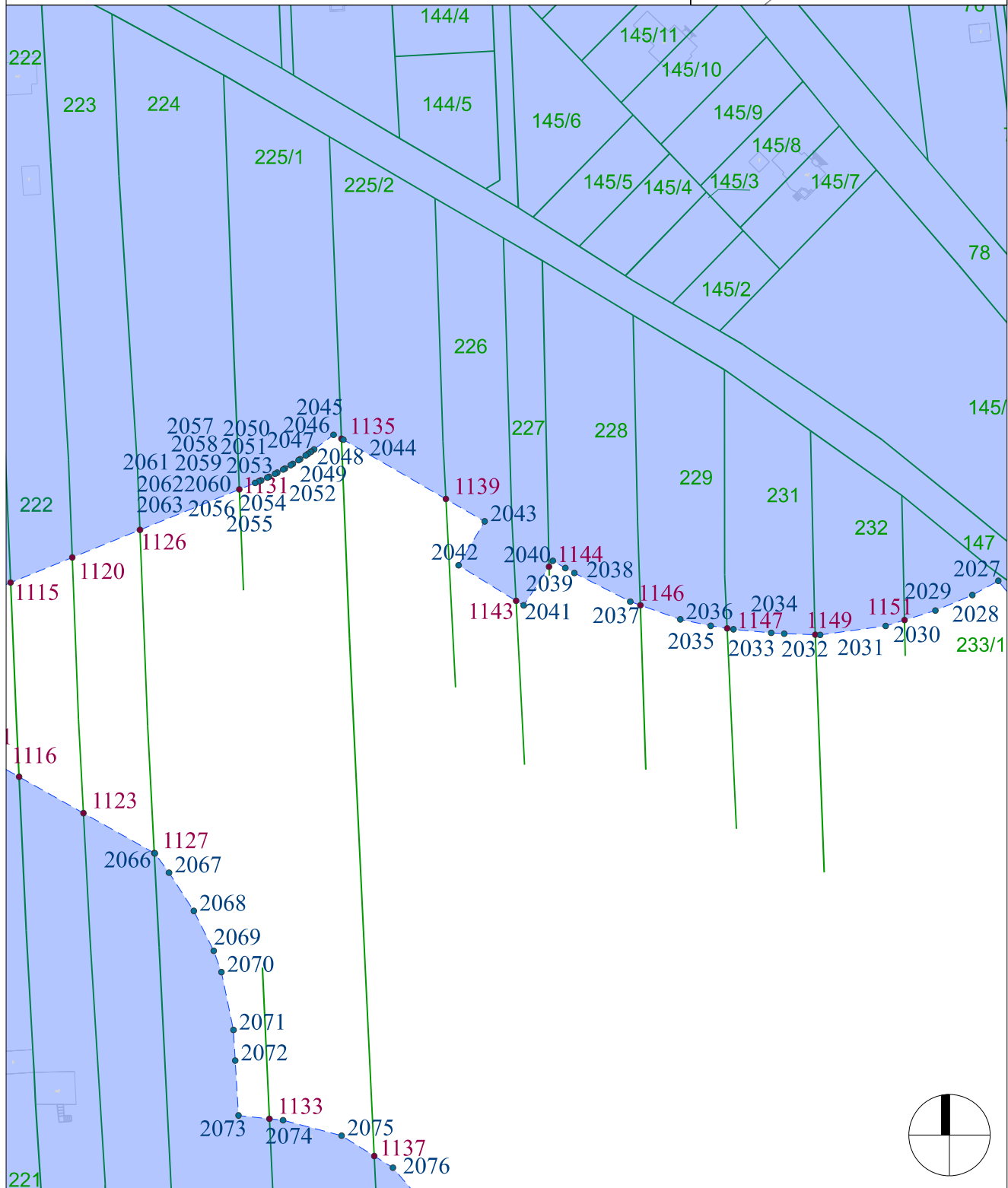


**Załącznik nr 1 DO ZARZĄDZENIA WOJEWODY ŁÓDZKIEGO**

**NR 117/2024**

arkusz nr 334 z 426

skala: 1:2000






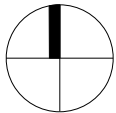


**Załącznik nr 1 DO ZARZĄDZENIA WOJEWODY ŁÓDZKIEGO**

**NR 117/2024**

arkusz nr 336 z 426

skala: 1:2000

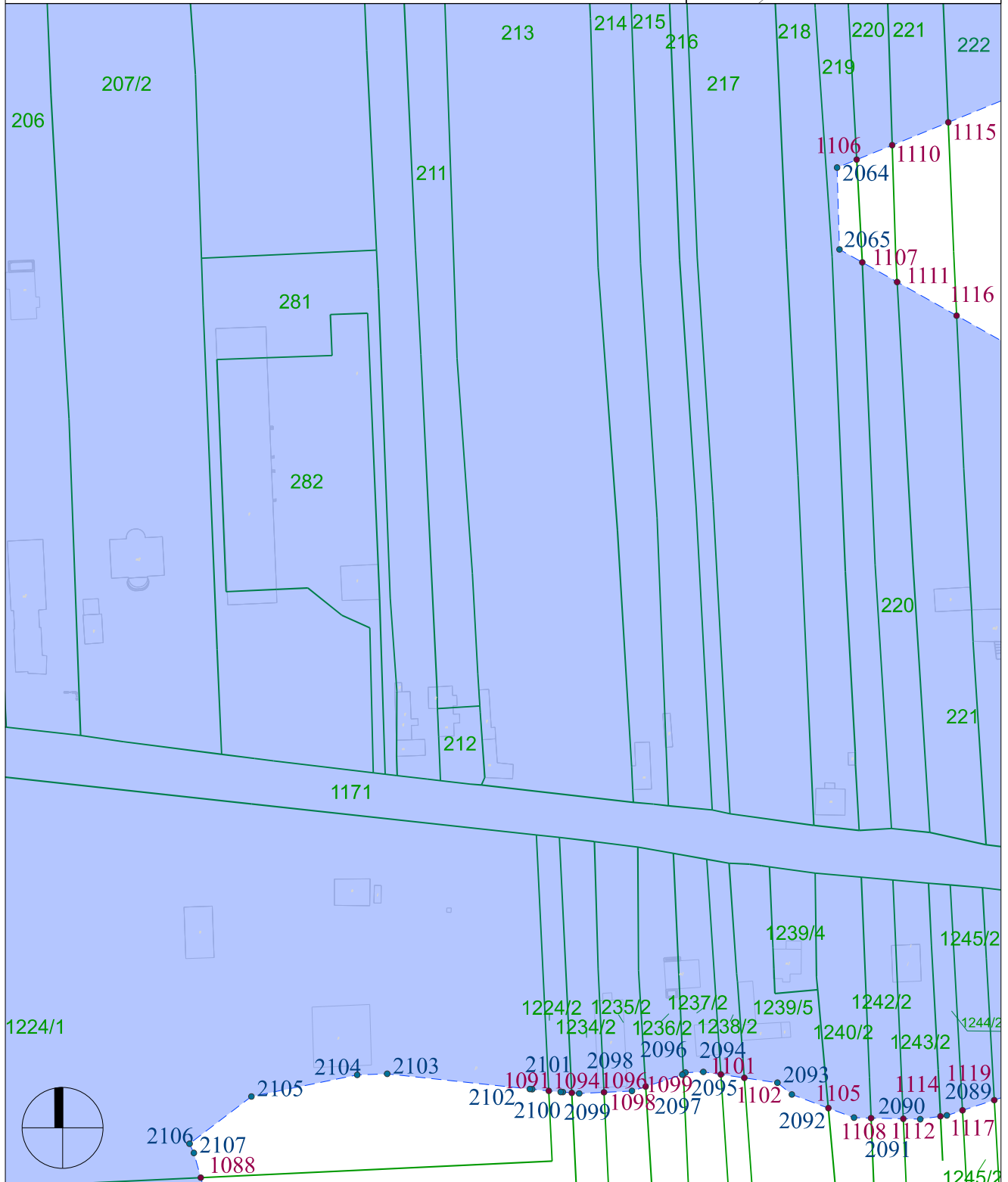


**Załącznik nr 1 DO ZARZĄDZENIA WOJEWODY ŁÓDZKIEGO**

**NR 117/2024**

arkusz nr 337 z 426

skala: 1:2000

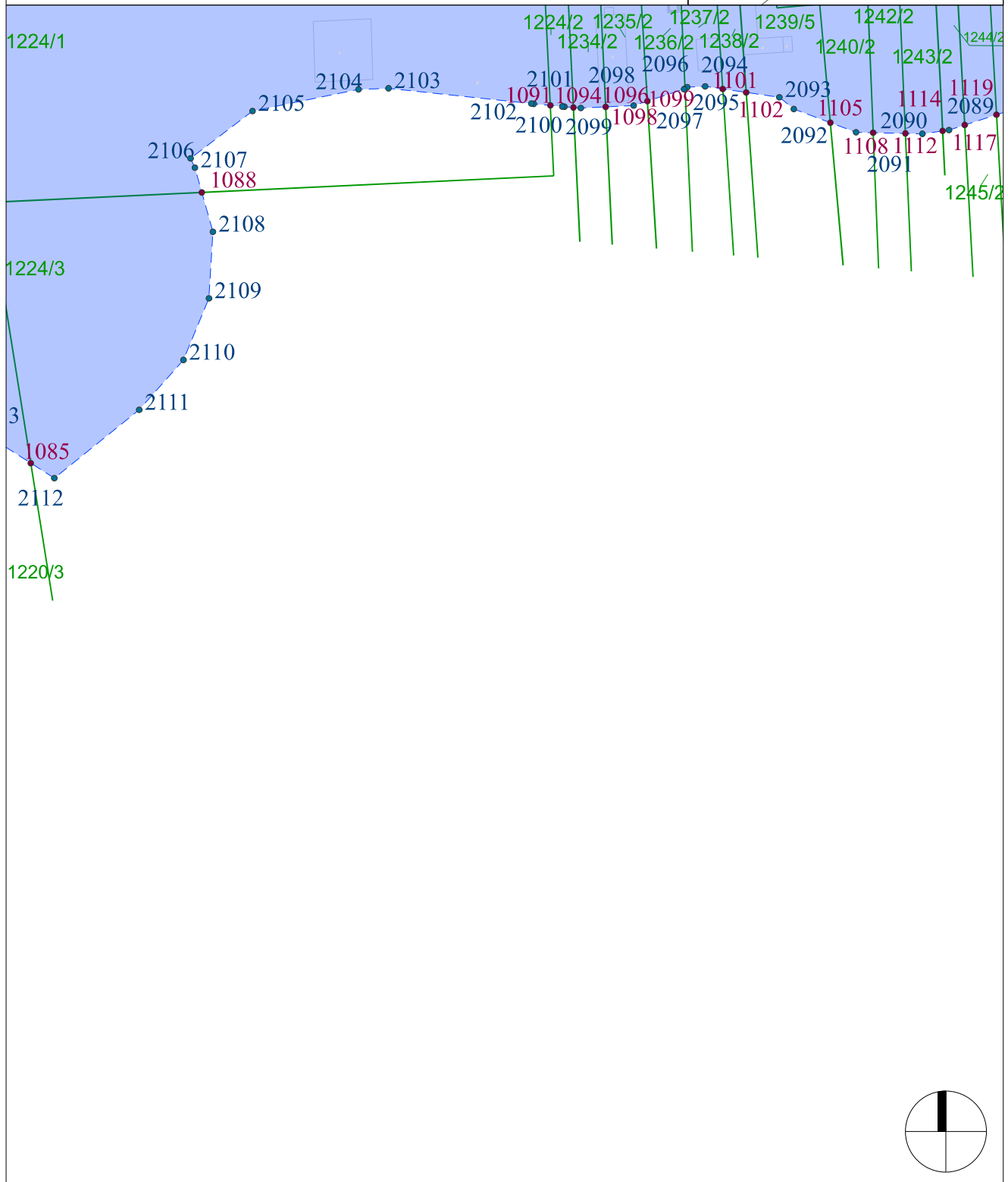


**Załącznik nr 1 DO ZARZĄDZENIA WOJEWODY ŁÓDZKIEGO**

**NR 117/2024**

arkusz nr 338 z 426

skala: 1:2000

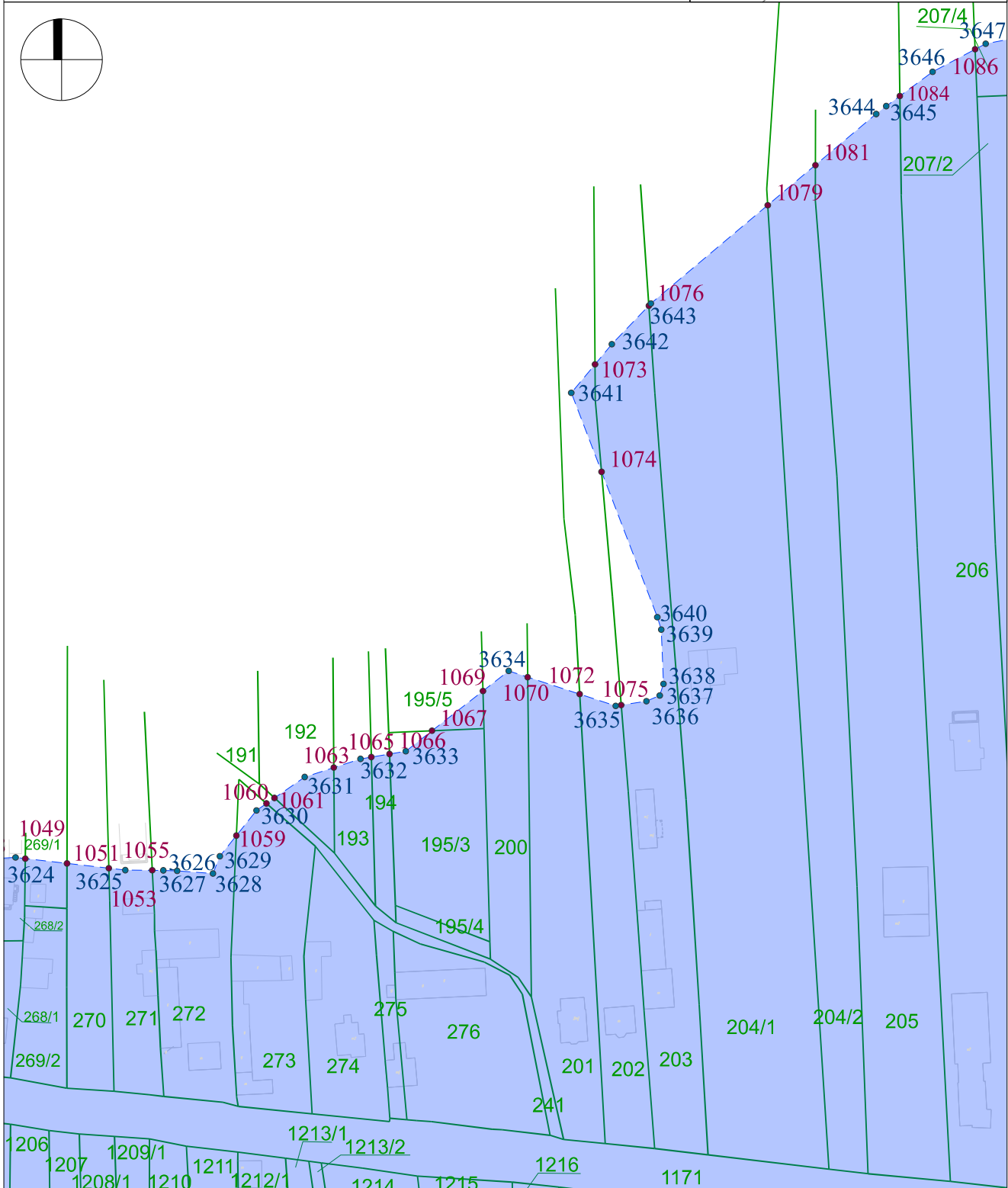
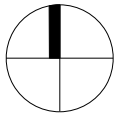


**Załącznik nr 1 DO ZARZĄDZENIA WOJEWODY ŁÓDZKIEGO**

**NR 117/2024**

arkusz nr 339 z 426

skala: 1:2000

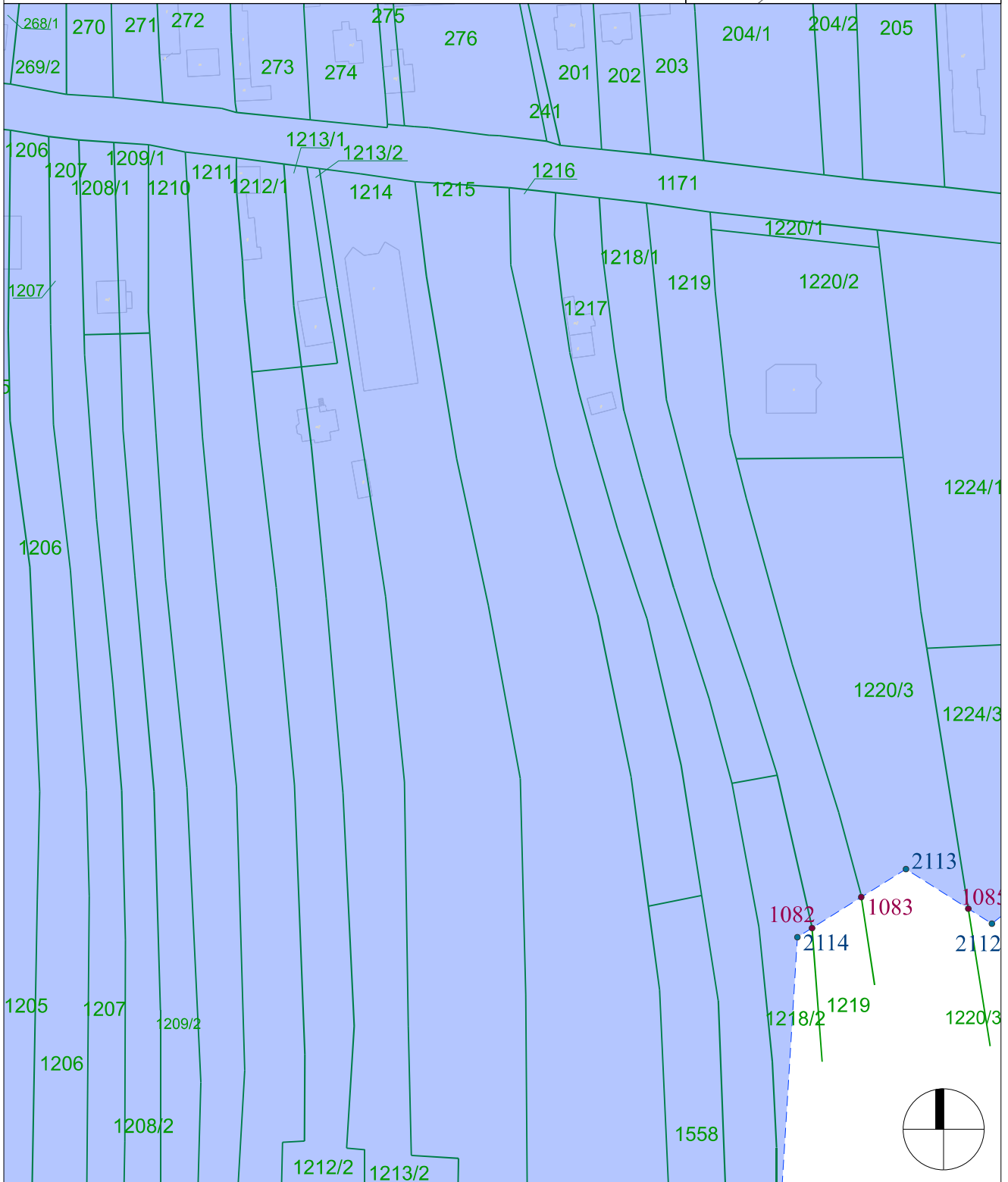


**Załącznik nr 1 DO ZARZĄDZENIA WOJEWODY ŁÓDZKIEGO**

**NR 117/2024**

arkusz nr 340 z 426

skala: 1:2000

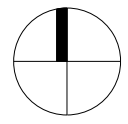
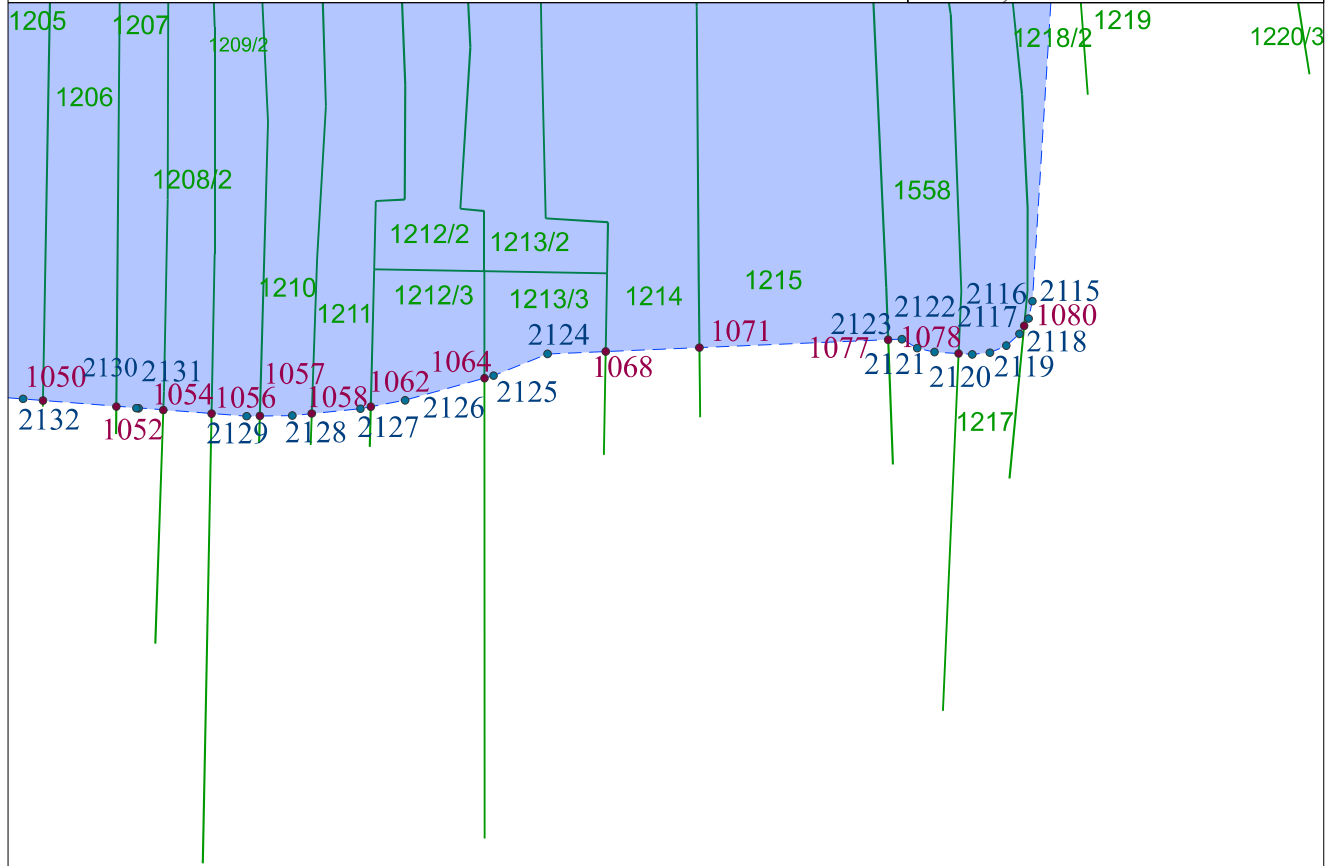


**Załącznik nr 1 DO ZARZĄDZENIA WOJEWODY ŁÓDZKIEGO**

**NR 117/2024**

arkusz nr 341 z 426

skala: 1:2000

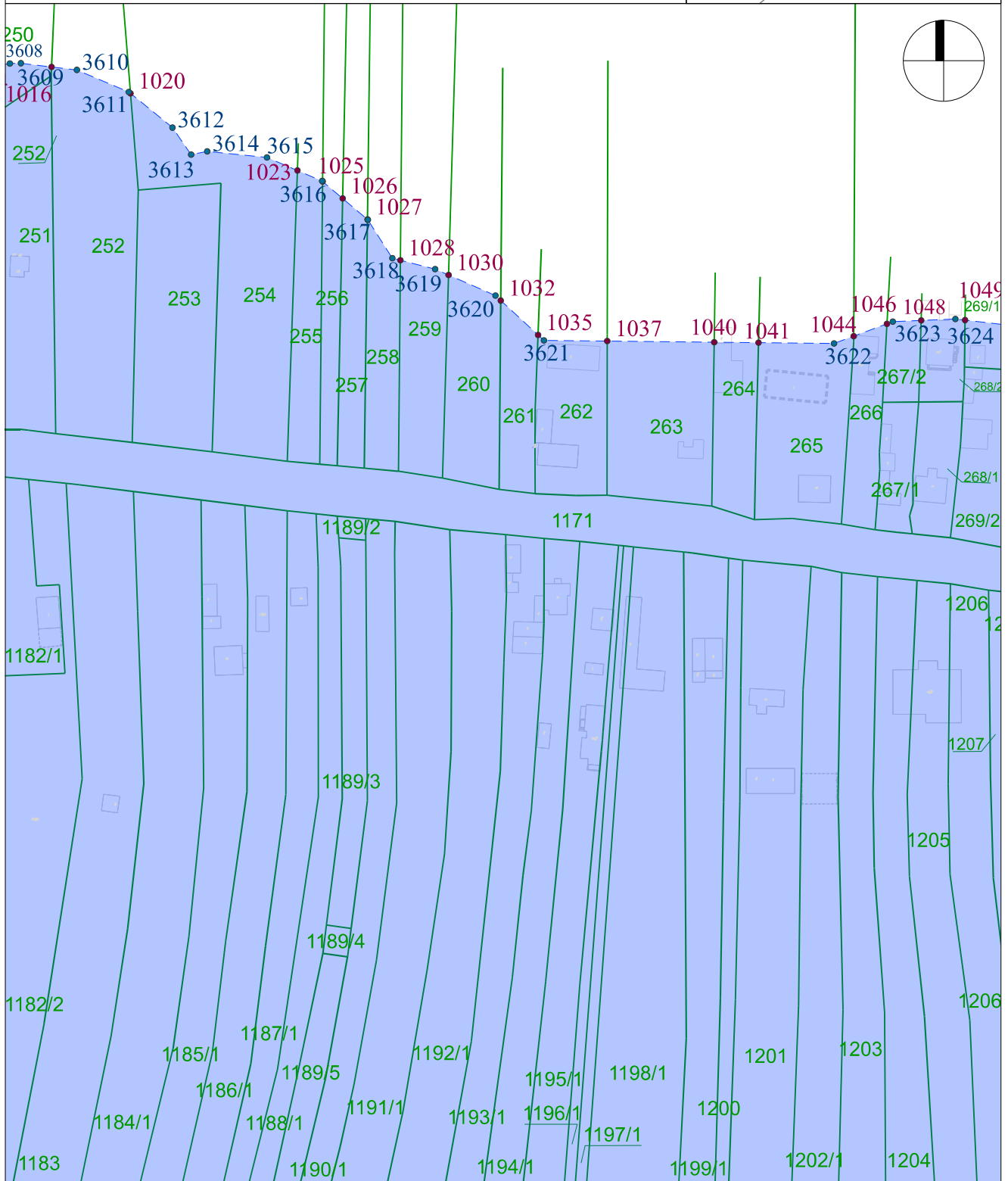


**Załącznik nr 1 DO ZARZĄDZENIA WOJEWODY ŁÓDZKIEGO**

**NR 117/2024**

arkusz nr 342 z 426

skala: 1:2000





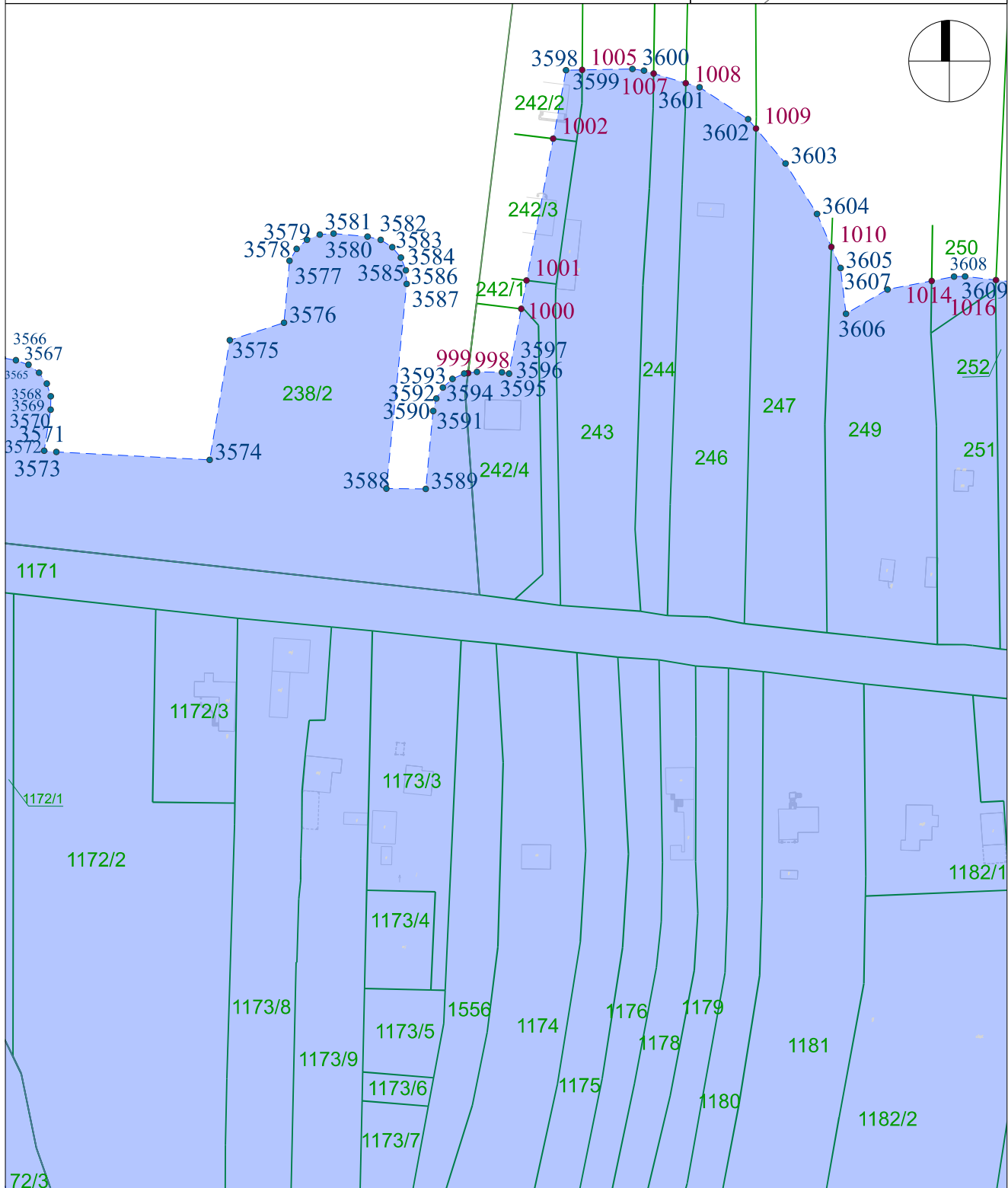


**Załącznik nr 1 DO ZARZĄDZENIA WOJEWODY ŁÓDZKIEGO**

**NR 117/2024**

arkusz nr 344 z 426

skala: 1:2000

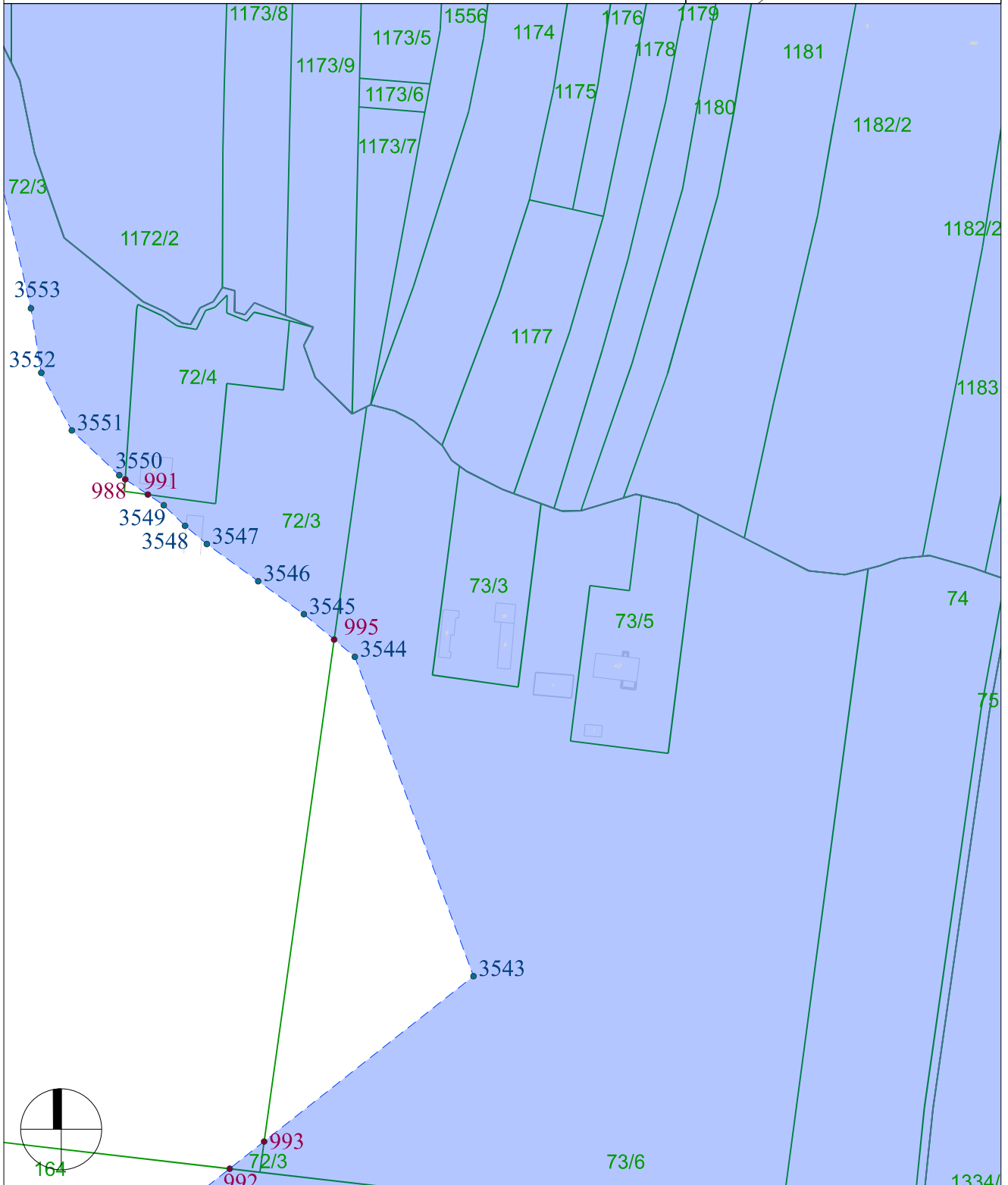


**Załącznik nr 1 DO ZARZĄDZENIA WOJEWODY ŁÓDZKIEGO**

**NR 117/2024**

arkusz nr 345 z 426

skala: 1:2000



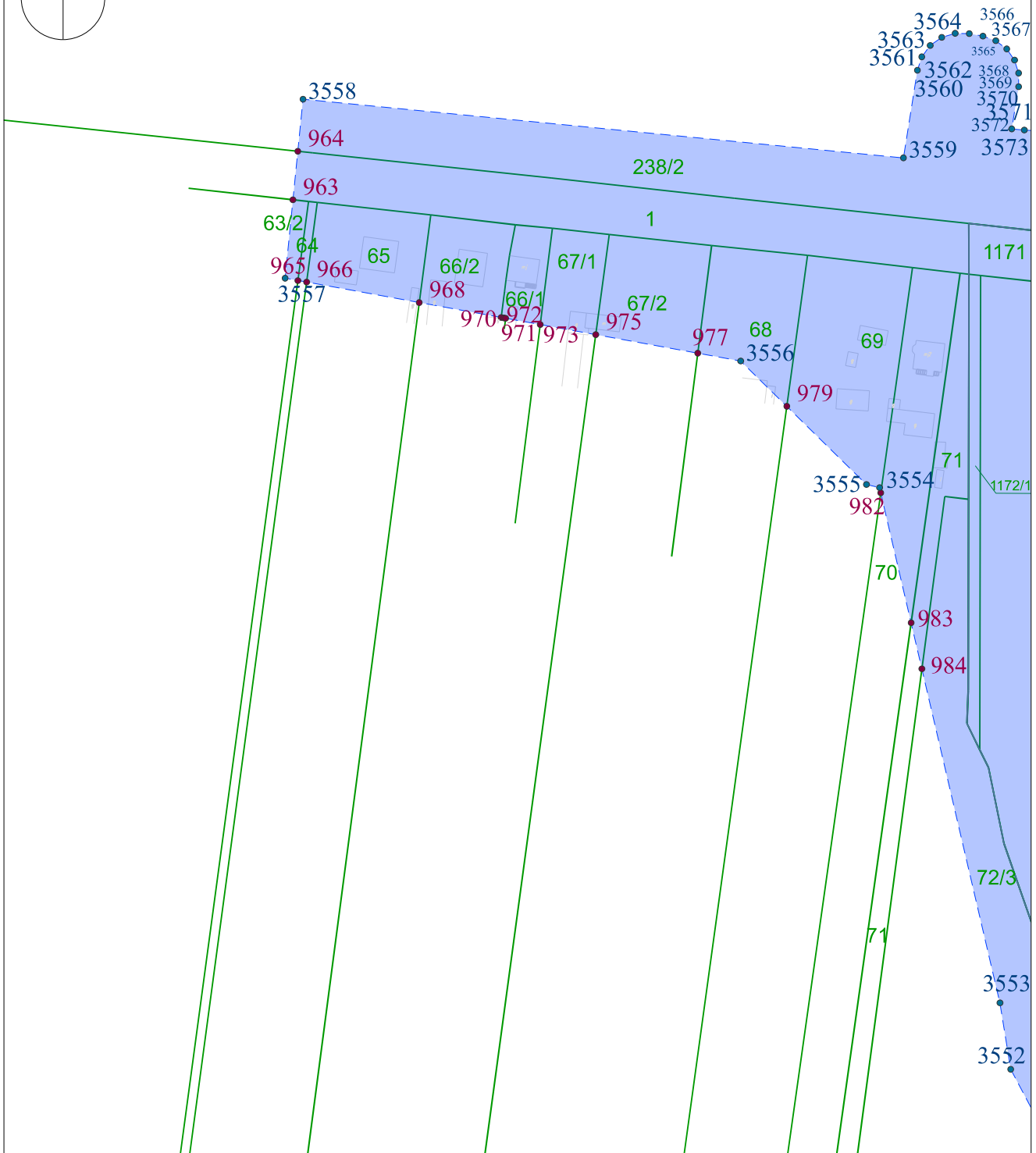
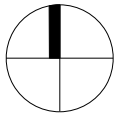


**Załącznik nr 1 DO ZARZĄDZENIA WOJEWODY ŁÓDZKIEGO**

**NR 117/2024**

arkusz nr 347 z 426

skala: 1:2000

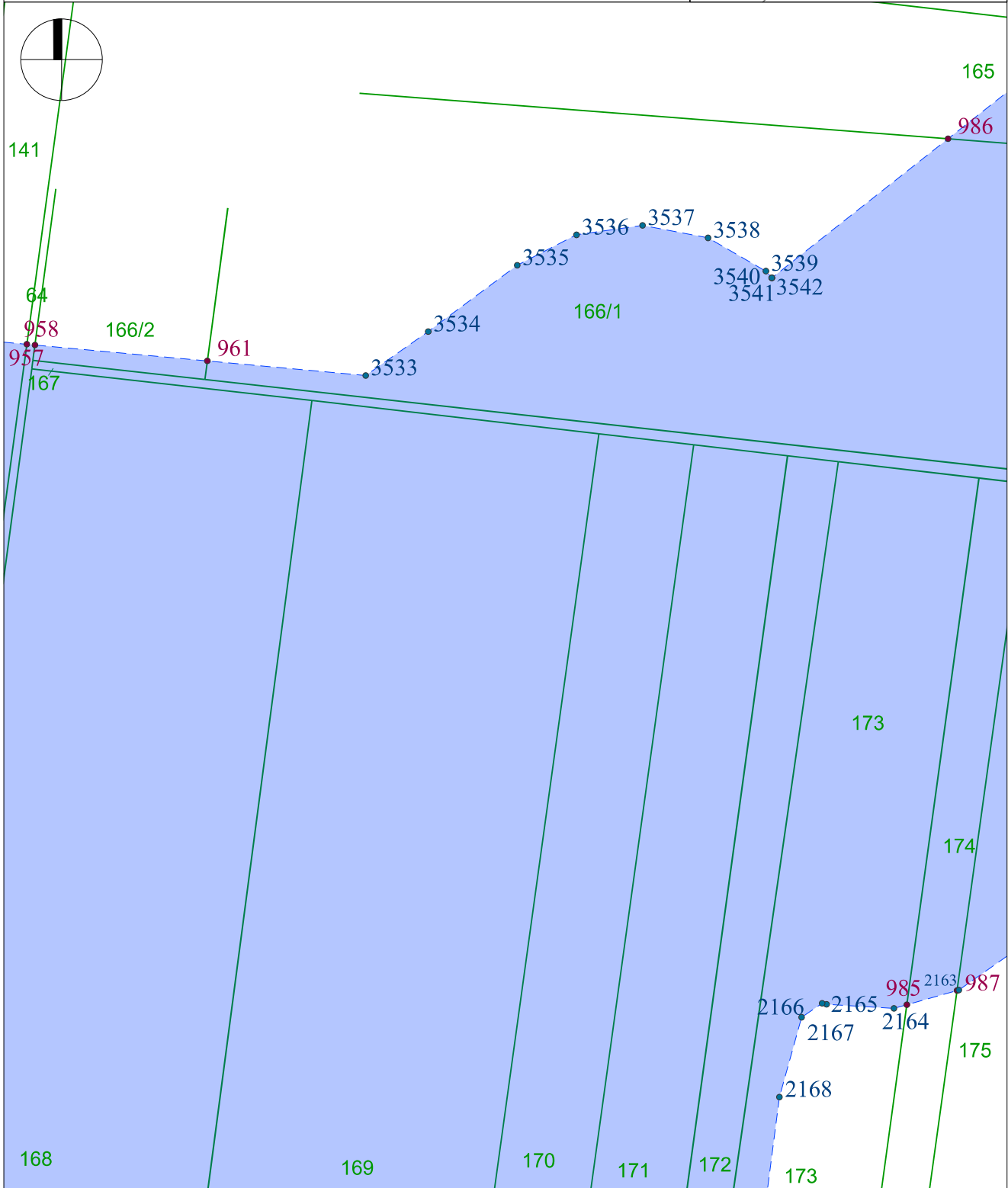


**Załącznik nr 1 DO ZARZĄDZENIA WOJEWODY ŁÓDZKIEGO**

**NR 117/2024**

arkusz nr 348 z 426

skala: 1:2000

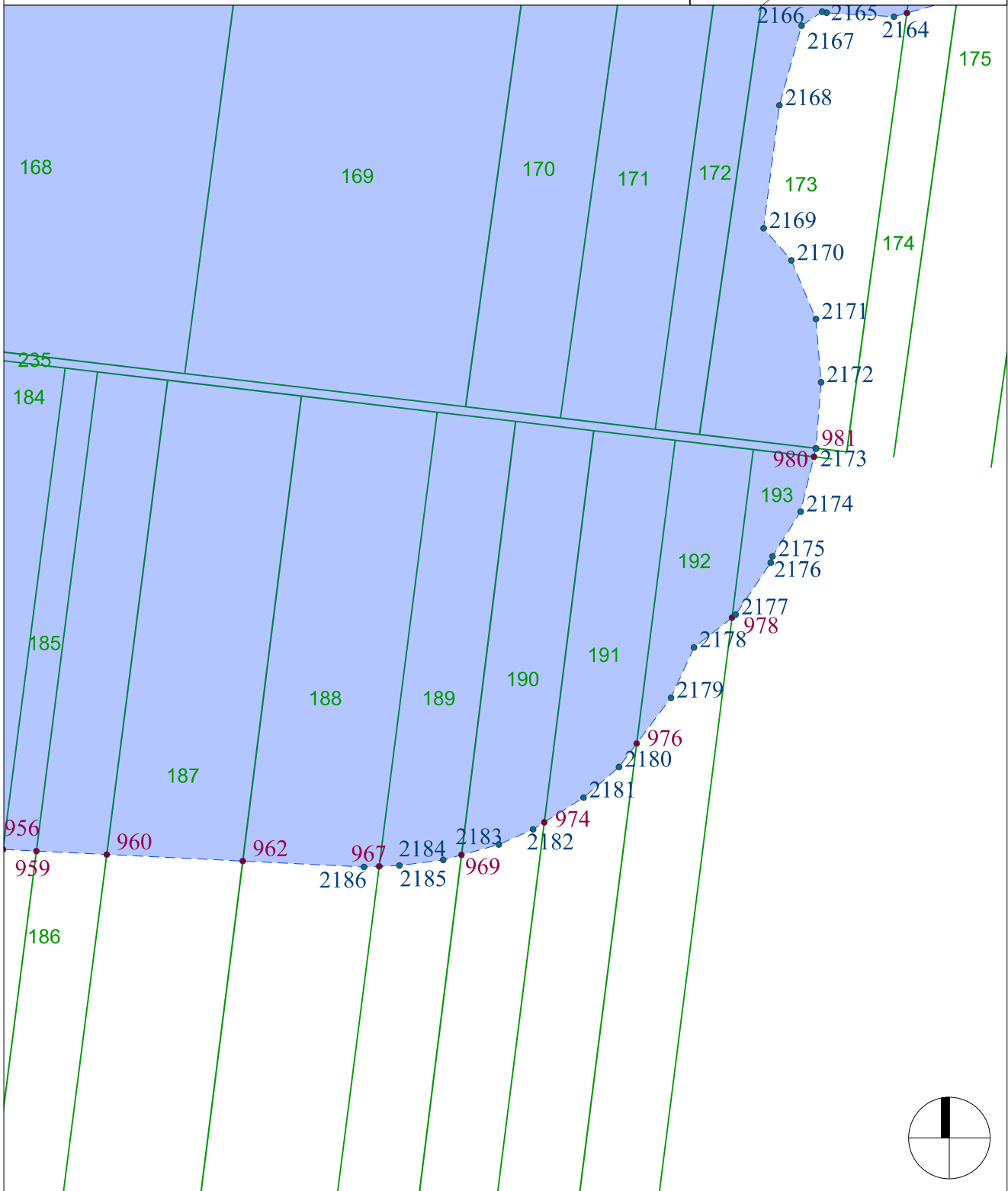


**Załącznik nr 1 DO ZARZĄDZENIA WOJEWODY ŁÓDZKIEGO**

**NR 117/2024**

arkusz nr 349 z 426

skala: 1:2000


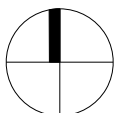


**Załącznik nr 1 DO ZARZĄDZENIA WOJEWODY ŁÓDZKIEGO**

**NR 117/2024**

arkusz nr 350 z 426

skala: 1:2000

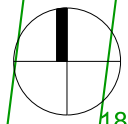



**Załącznik nr 1 DO ZARZĄDZENIA WOJEWODY ŁÓDZKIEGO**

**NR 117/2024**

arkusz nr 351 z 426

skala: 1:2000



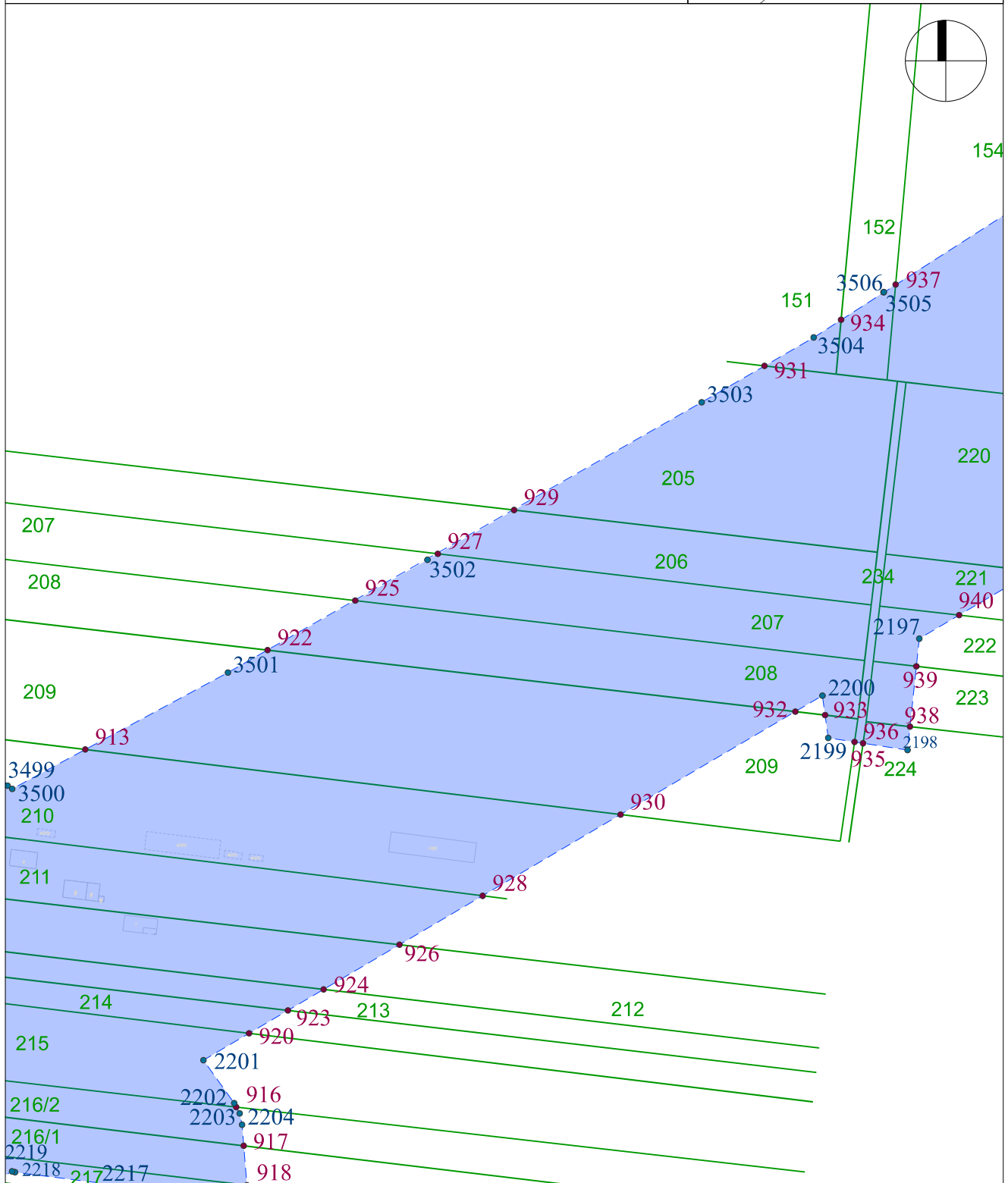


**Załącznik nr 1 DO ZARZĄDZENIA WOJEWODY ŁÓDZKIEGO**

**NR 117/2024**

arkusz nr 352 z 426

skala: 1:2000

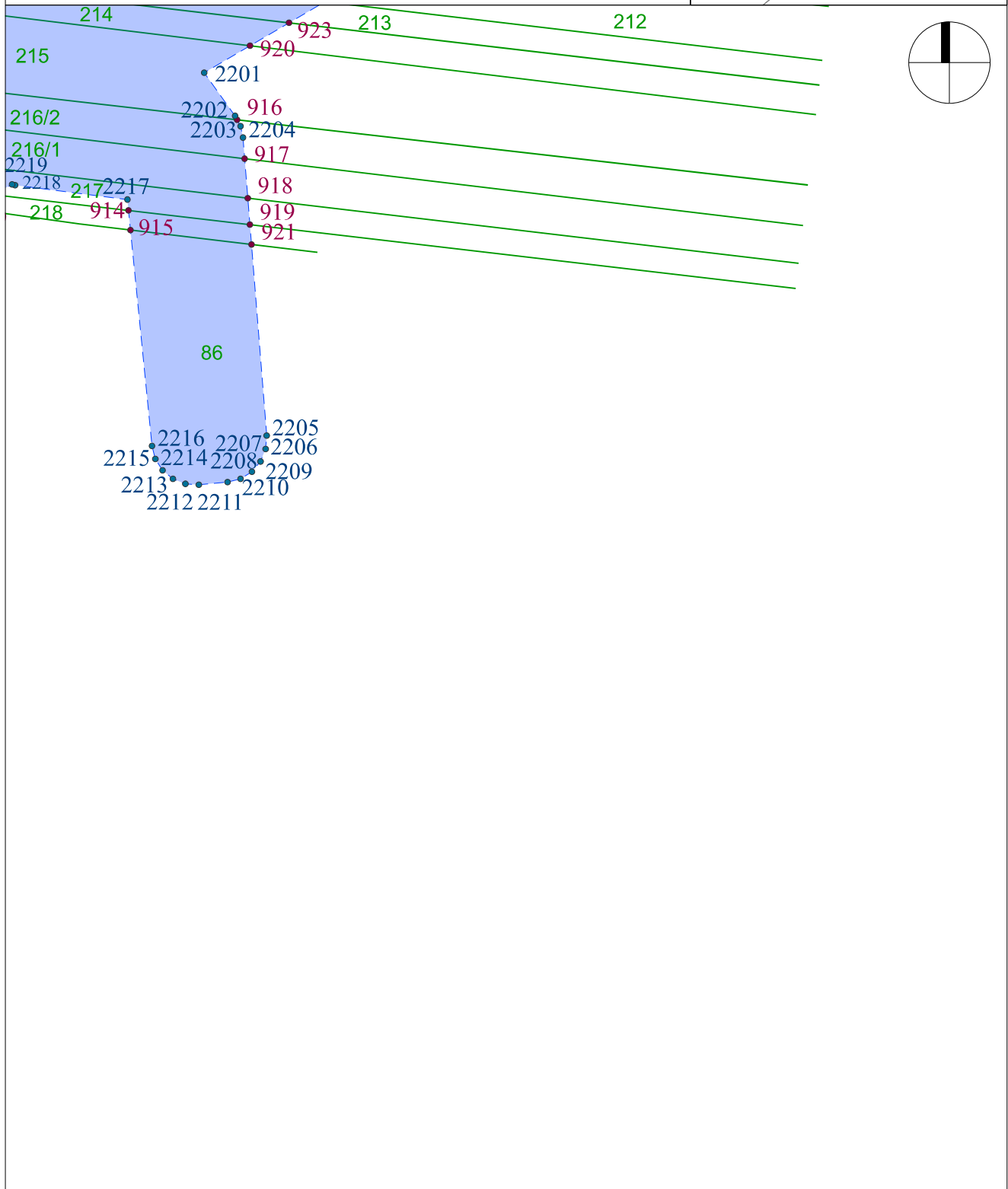


**Załącznik nr 1 DO ZARZĄDZENIA WOJEWODY ŁÓDZKIEGO**

**NR 117/2024**

arkusz nr 353 z 426

skala: 1:2000

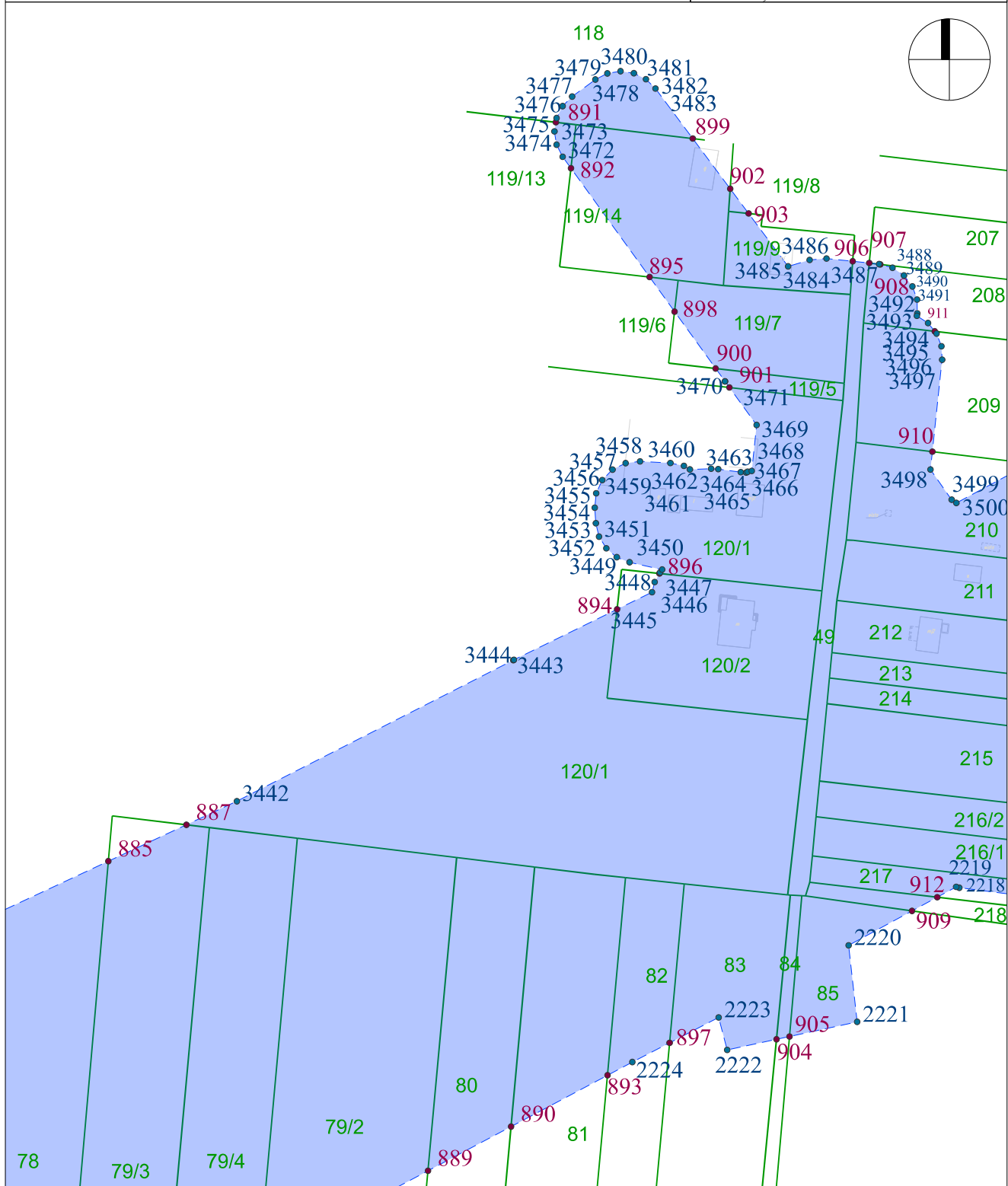


**Załącznik nr 1 DO ZARZĄDZENIA WOJEWODY ŁÓDZKIEGO**

**NR 117/2024**

arkusz nr 354 z 426

skala: 1:2000

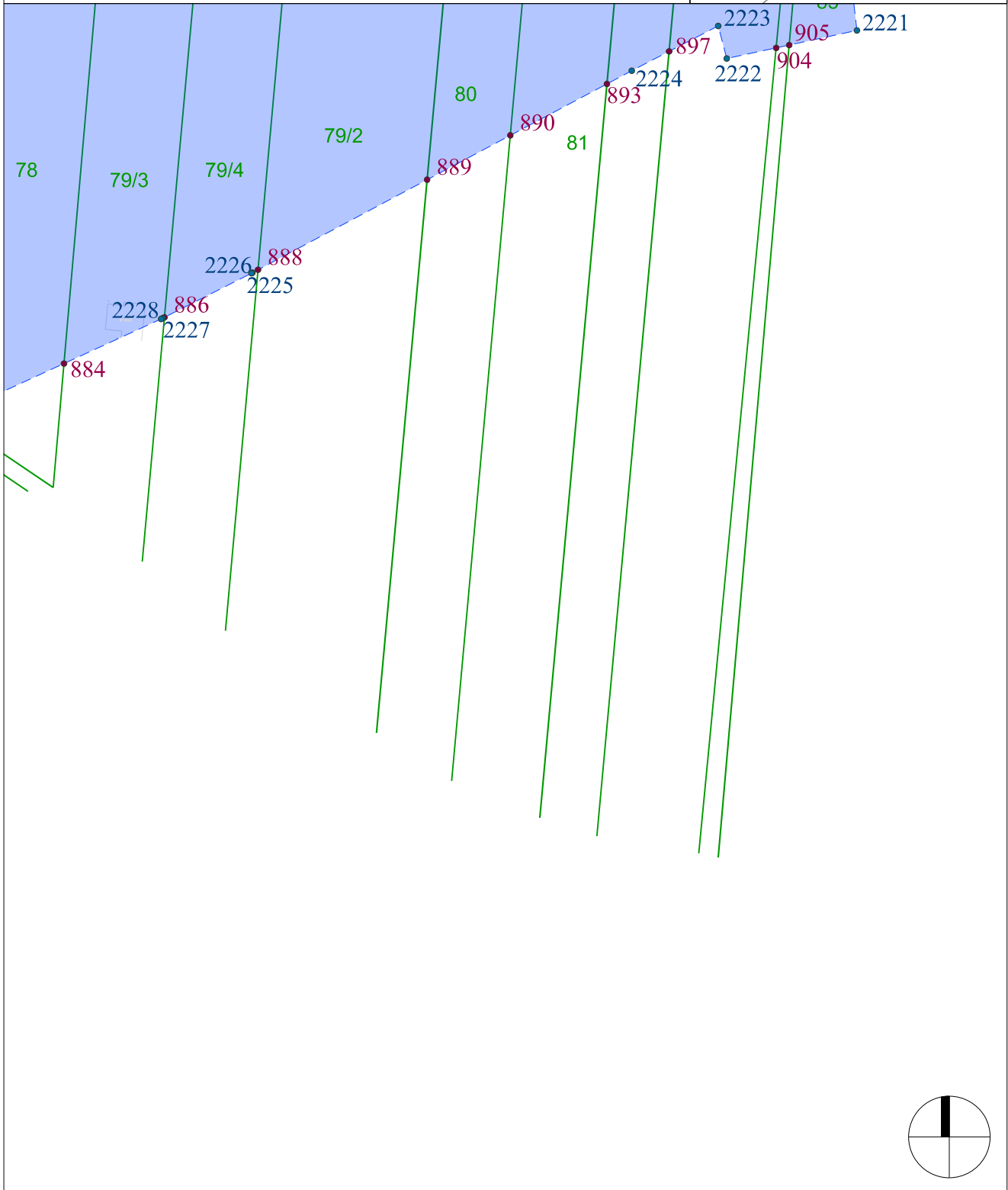


**Załącznik nr 1 DO ZARZĄDZENIA WOJEWODY ŁÓDZKIEGO**

**NR 117/2024**

arkusz nr 355 z 426

skala: 1:2000

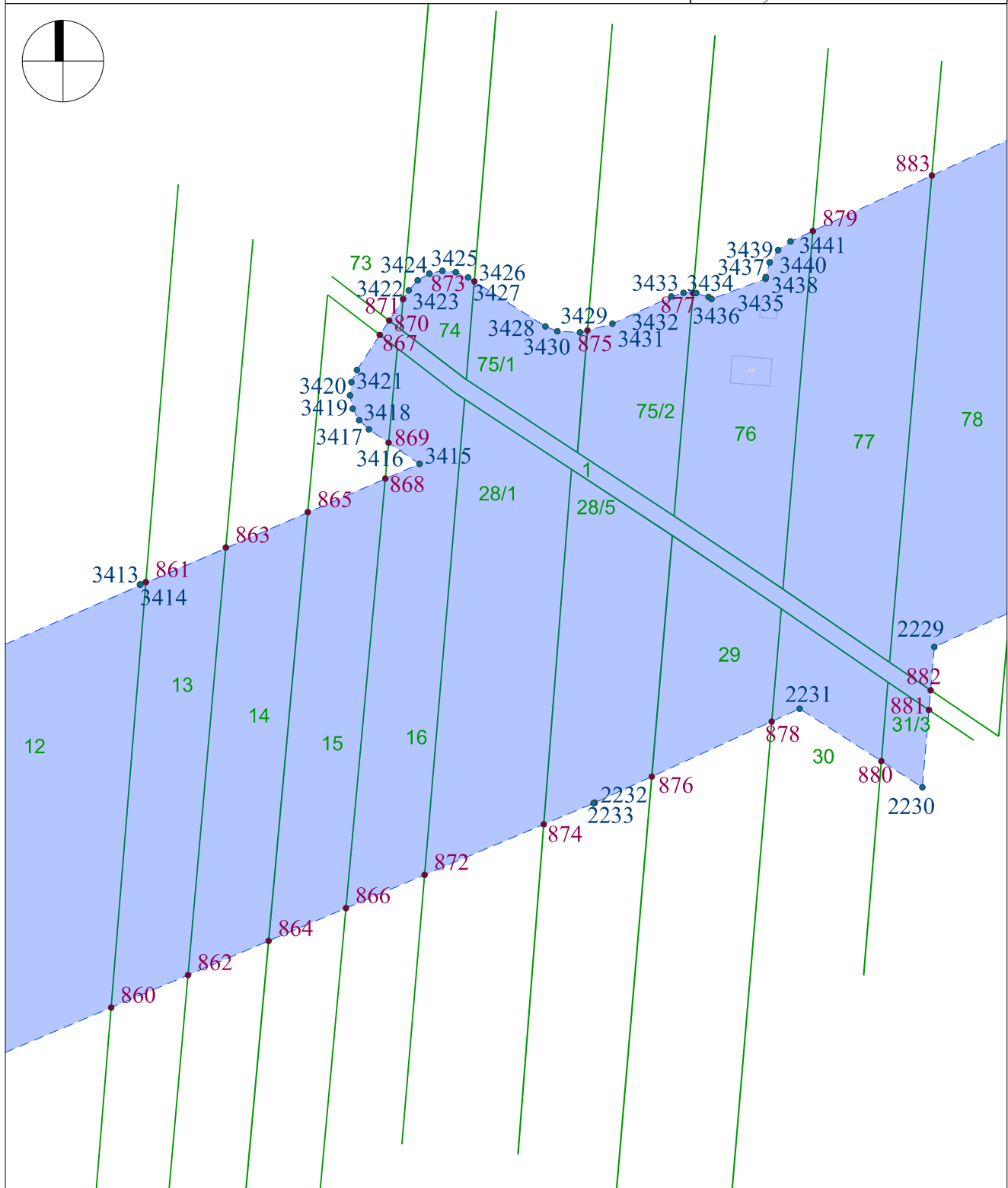
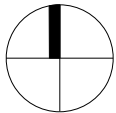


**Załącznik nr 1 DO ZARZĄDZENIA WOJEWODY ŁÓDZKIEGO**

**NR 117/2024**

arkusz nr 356 z 426

skala: 1:2000



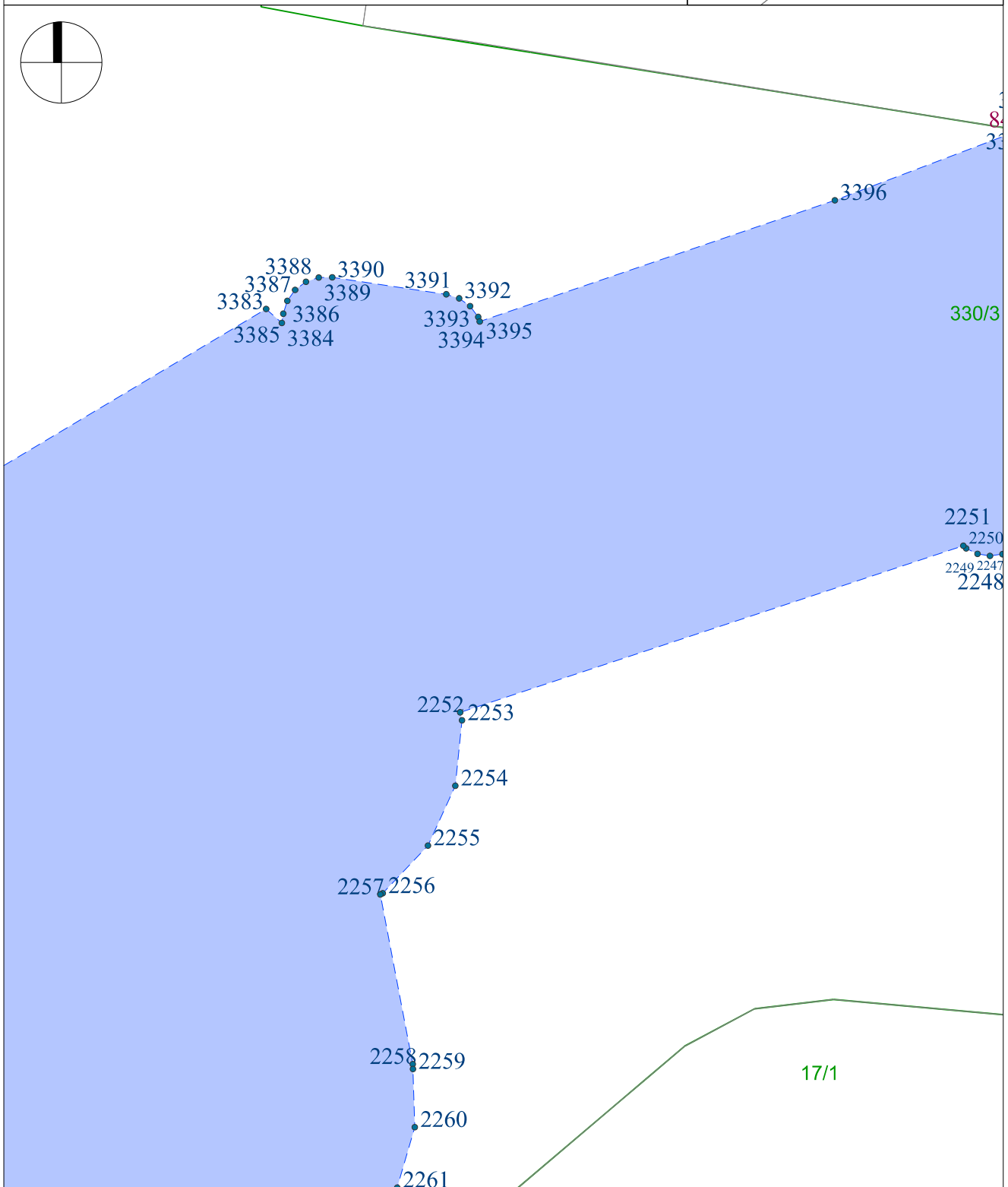
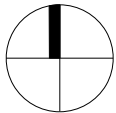


**Załącznik nr 1 DO ZARZĄDZENIA WOJEWODY ŁÓDZKIEGO**

**NR 117/2024**

arkusz nr 358 z 426

skala: 1:2000

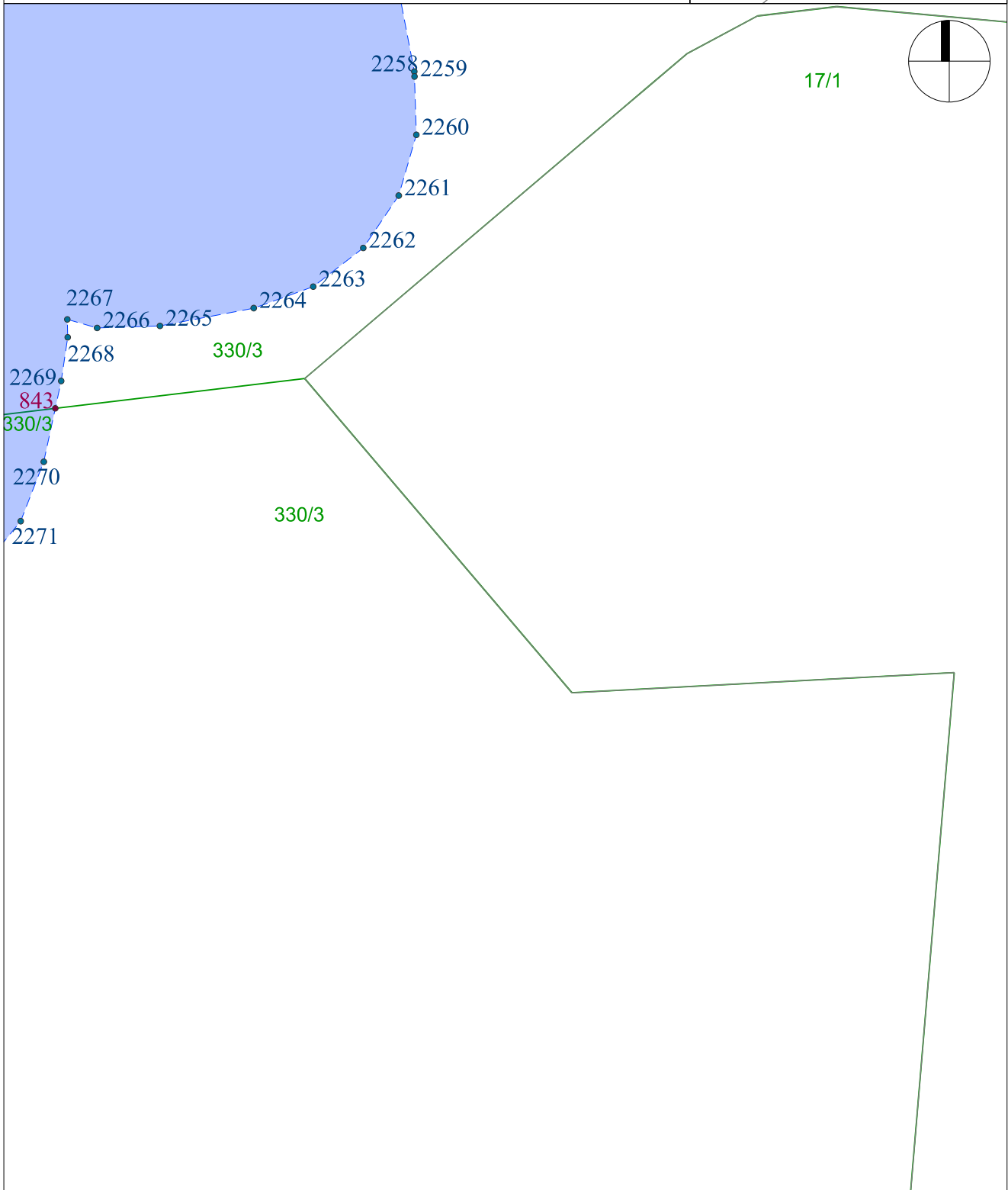


**Załącznik nr 1 DO ZARZĄDZENIA WOJEWODY ŁÓDZKIEGO**

**NR 117/2024**

arkusz nr 359 z 426

skala: 1:2000



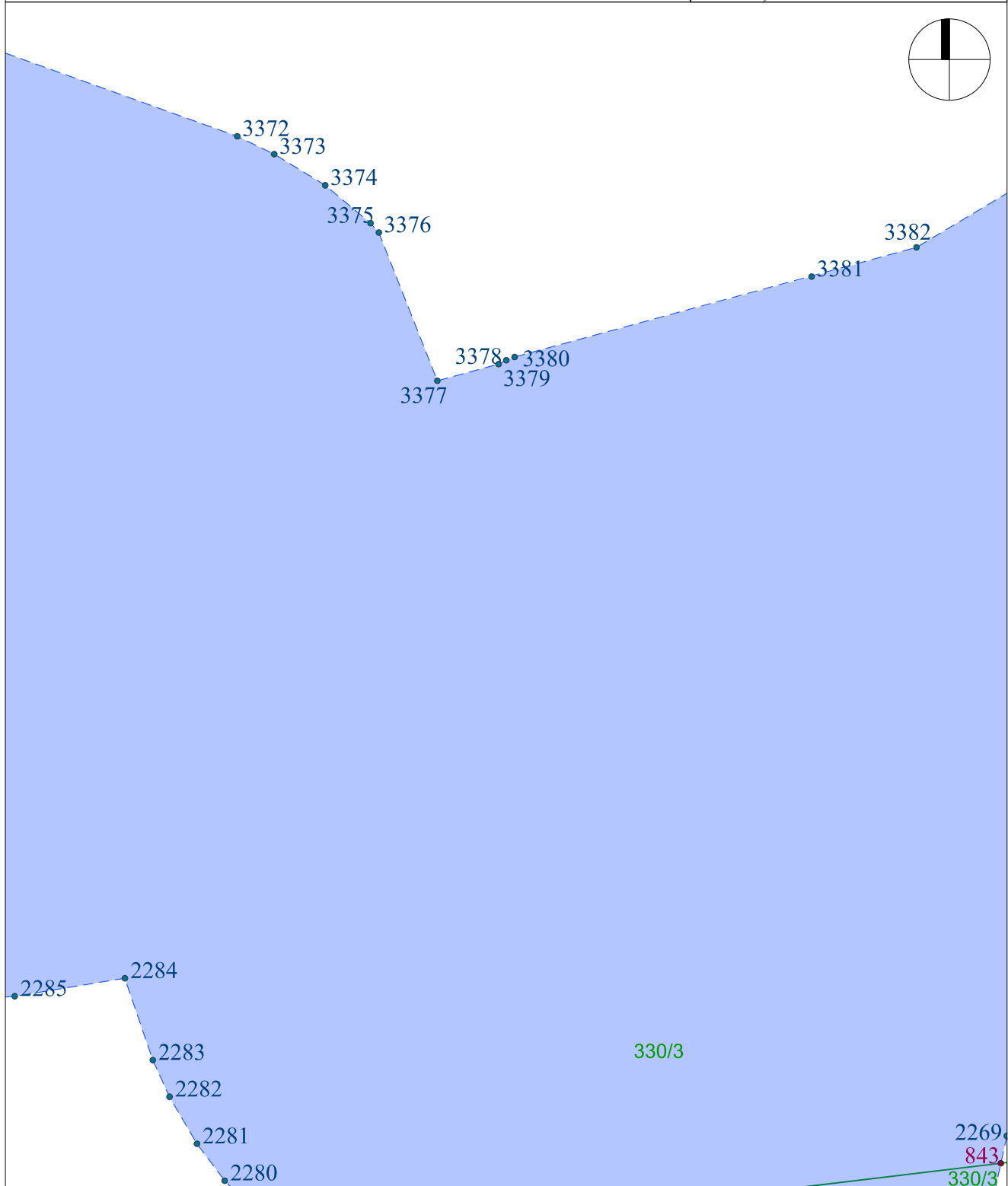


**Załącznik nr 1 DO ZARZĄDZENIA WOJEWODY ŁÓDZKIEGO**

**NR 117/2024**

arkusz nr 360 z 426

skala: 1:2000

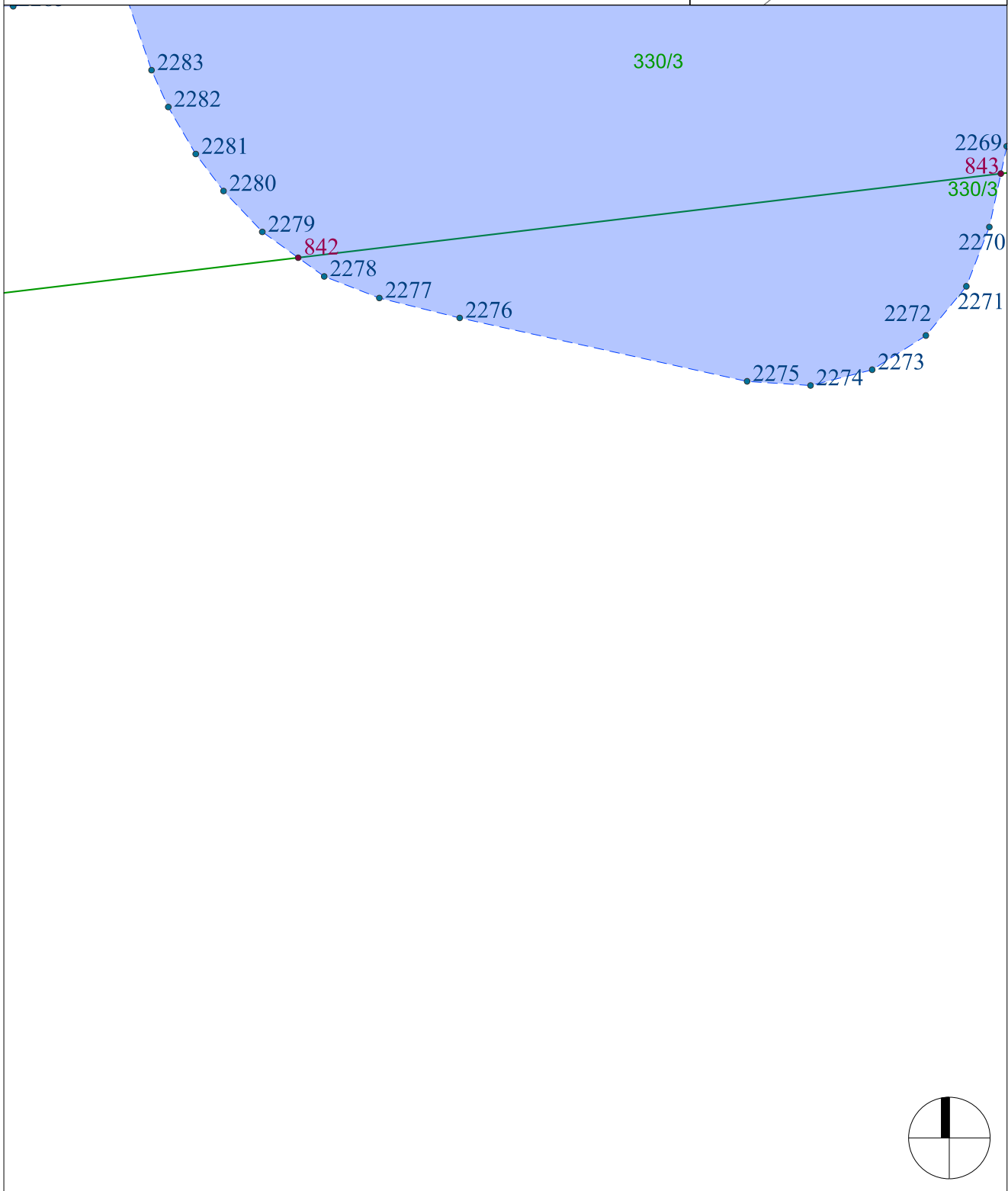


**Załącznik nr 1 DO ZARZĄDZENIA WOJEWODY ŁÓDZKIEGO**

**NR 117/2024**

arkusz nr 361 z 426

skala: 1:2000


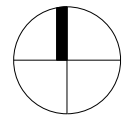


**Załącznik nr 1 DO ZARZĄDZENIA WOJEWODY ŁÓDZKIEGO**

**NR 117/2024**

arkusz nr 362 z 426

skala: 1:2000

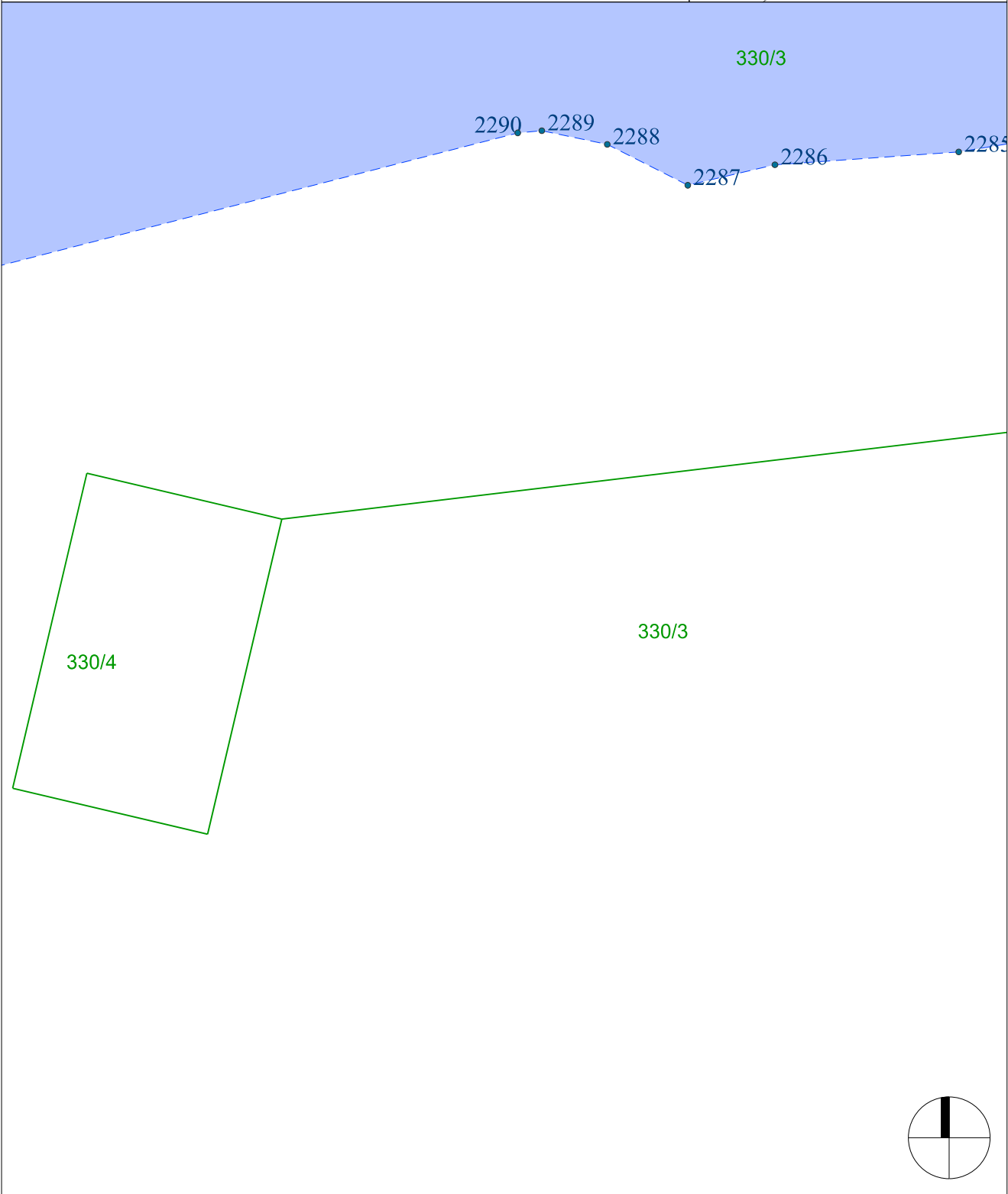


**Załącznik nr 1 DO ZARZĄDZENIA WOJEWODY ŁÓDZKIEGO**

**NR 117/2024**

arkusz nr 363 z 426

skala: 1:2000

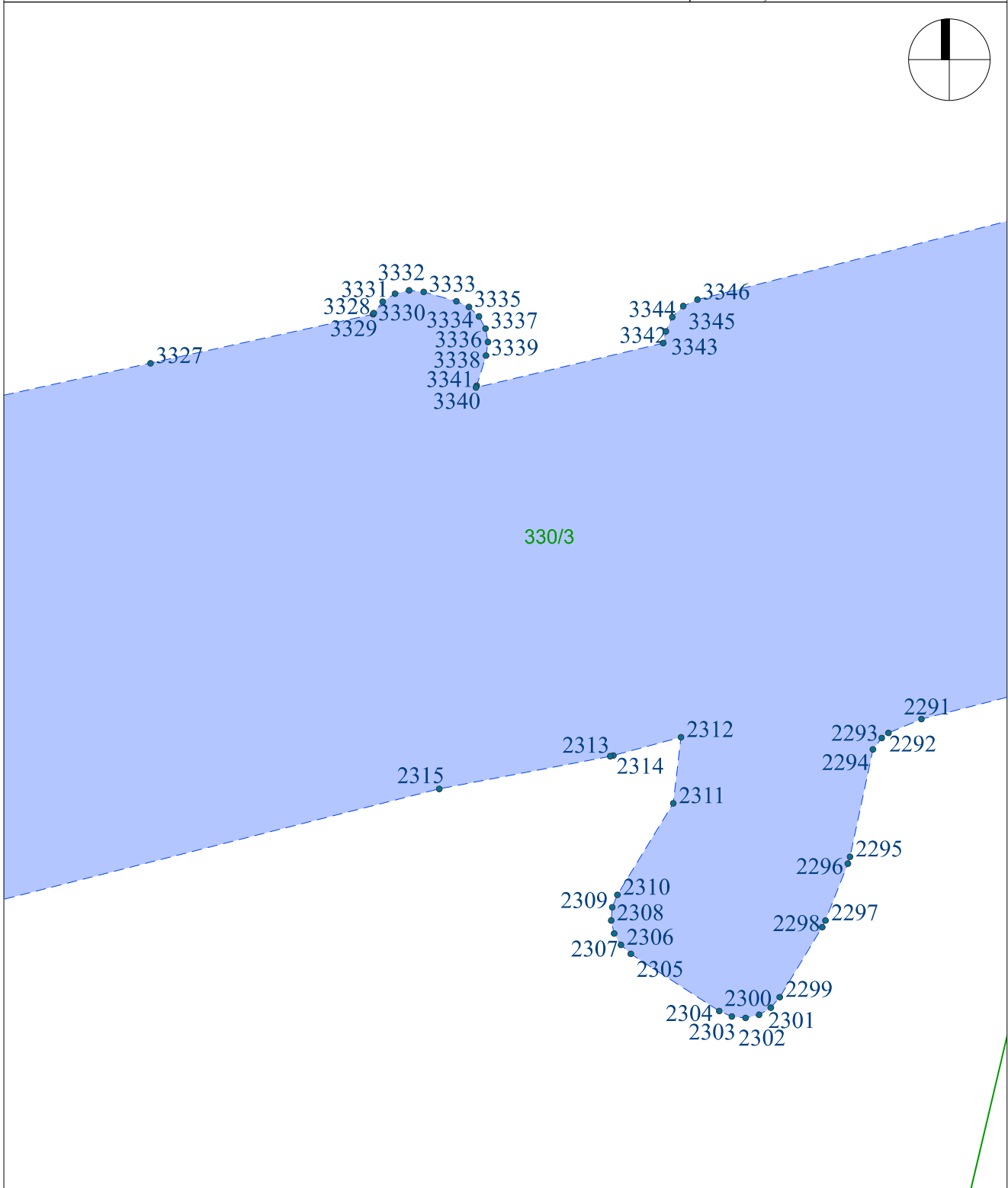
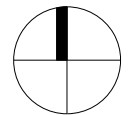


**Załącznik nr 1 DO ZARZĄDZENIA WOJEWODY ŁÓDZKIEGO**

**NR 117/2024**

arkusz nr 364 z 426

skala: 1:2000


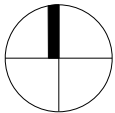


**Załącznik nr 1 DO ZARZĄDZENIA WOJEWODY ŁÓDZKIEGO**

**NR 117/2024**

arkusz nr 365 z 426

skala: 1:2000


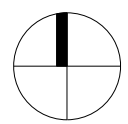
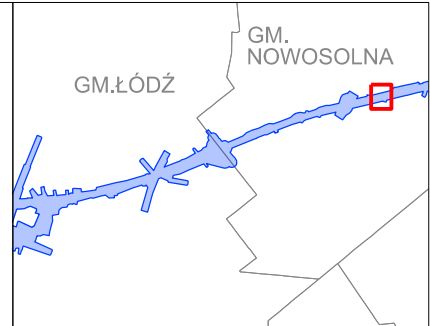


**Załącznik nr 1 DO ZARZĄDZENIA WOJEWODY ŁÓDZKIEGO**

**NR 117/2024**

arkusz nr 366 z 426

skala: 1:2000

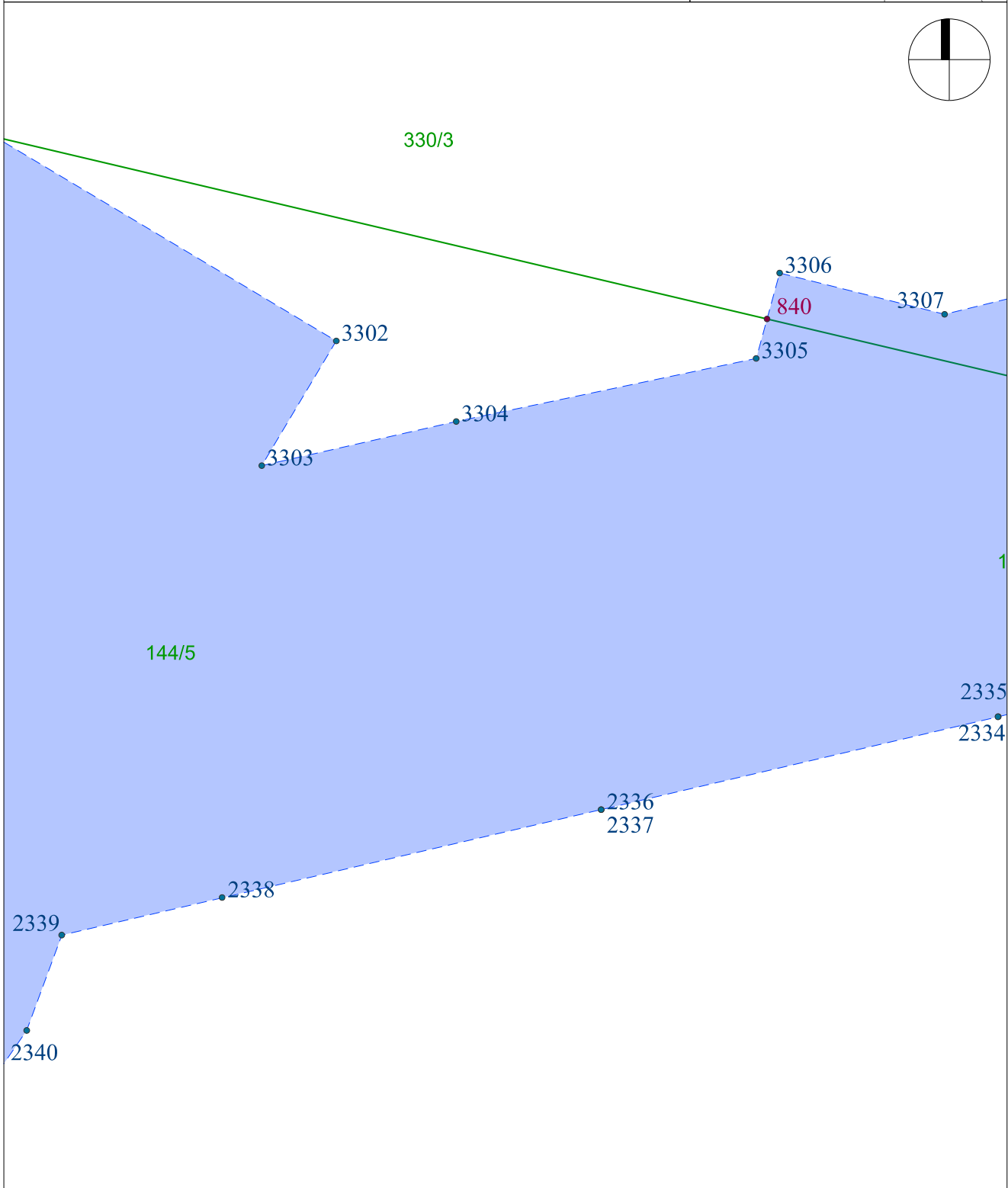
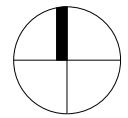
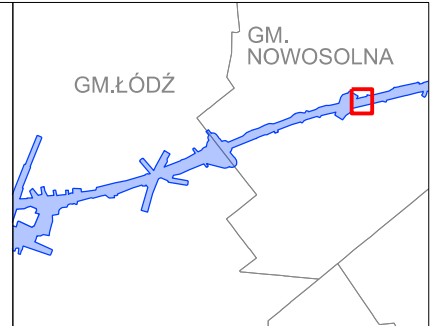


**Załącznik nr 1 DO ZARZĄDZENIA WOJEWODY ŁÓDZKIEGO**

**NR 117/2024**

arkusz nr 367 z 426

skala: 1:2000



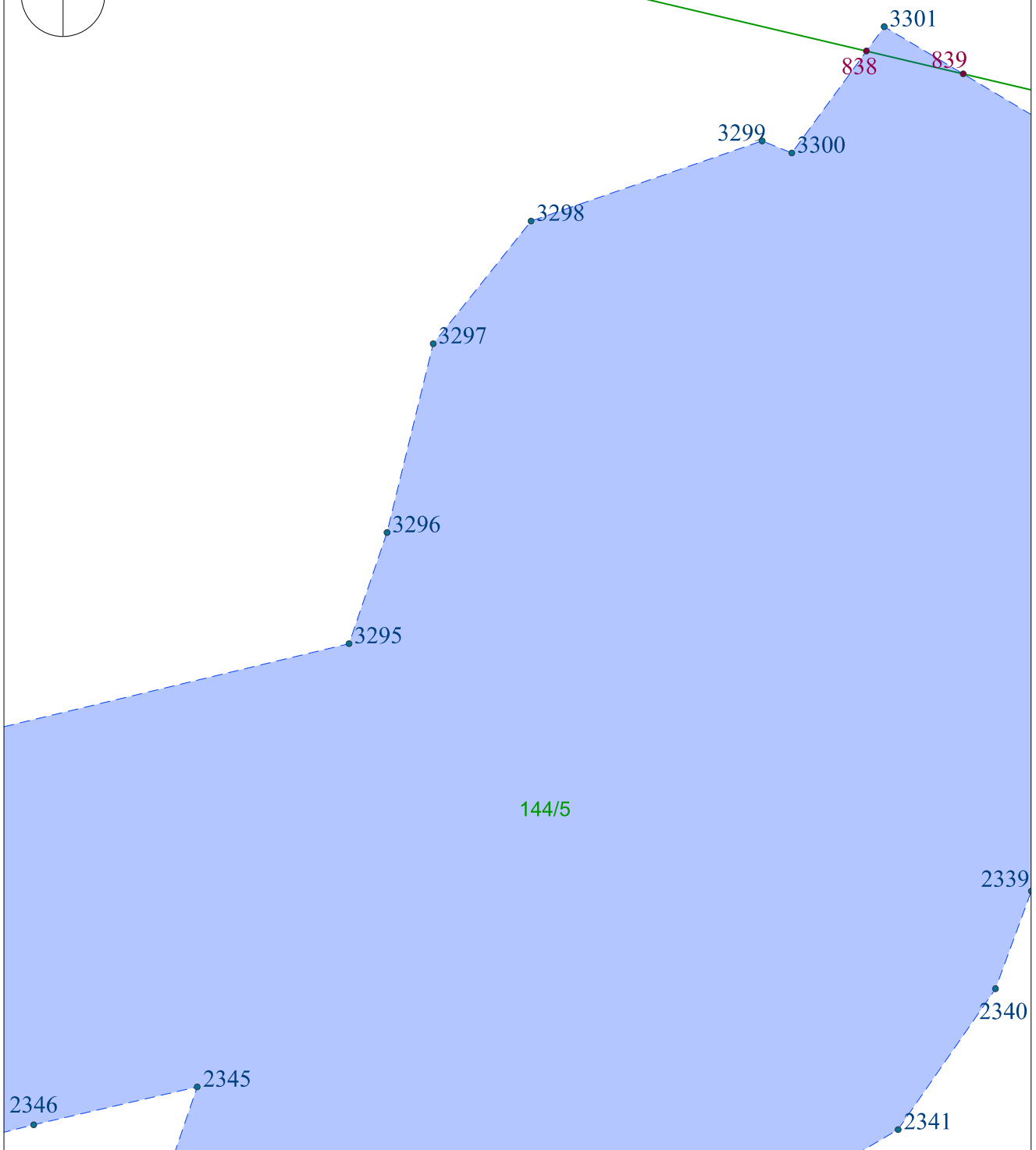
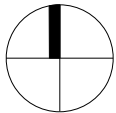
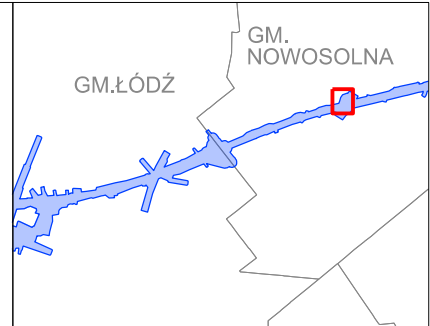


**Załącznik nr 1 DO ZARZĄDZENIA WOJEWODY ŁÓDZKIEGO**

**NR 117/2024**

arkusz nr 368 z 426

skala: 1:2000


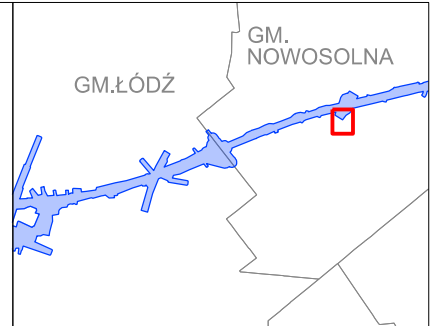


**Załącznik nr 1 DO ZARZĄDZENIA WOJEWODY ŁÓDZKIEGO**

**NR 117/2024**

arkusz nr 369 z 426

skala: 1:2000


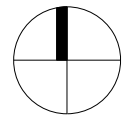
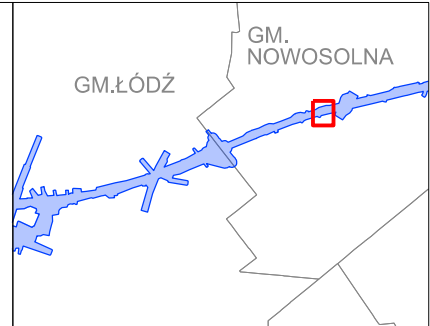


**Załącznik nr 1 DO ZARZĄDZENIA WOJEWODY ŁÓDZKIEGO**

**NR 117/2024**

arkusz nr 370 z 426

skala: 1:2000


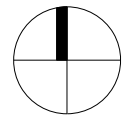
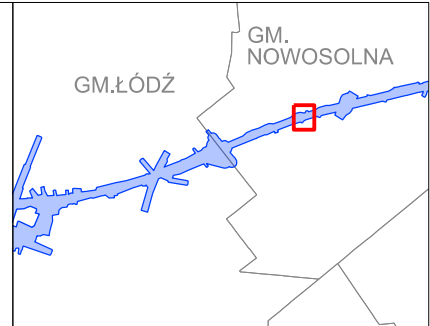


**Załącznik nr 1 DO ZARZĄDZENIA WOJEWODY ŁÓDZKIEGO**

**NR 117/2024**

arkusz nr 371 z 426

skala: 1:2000

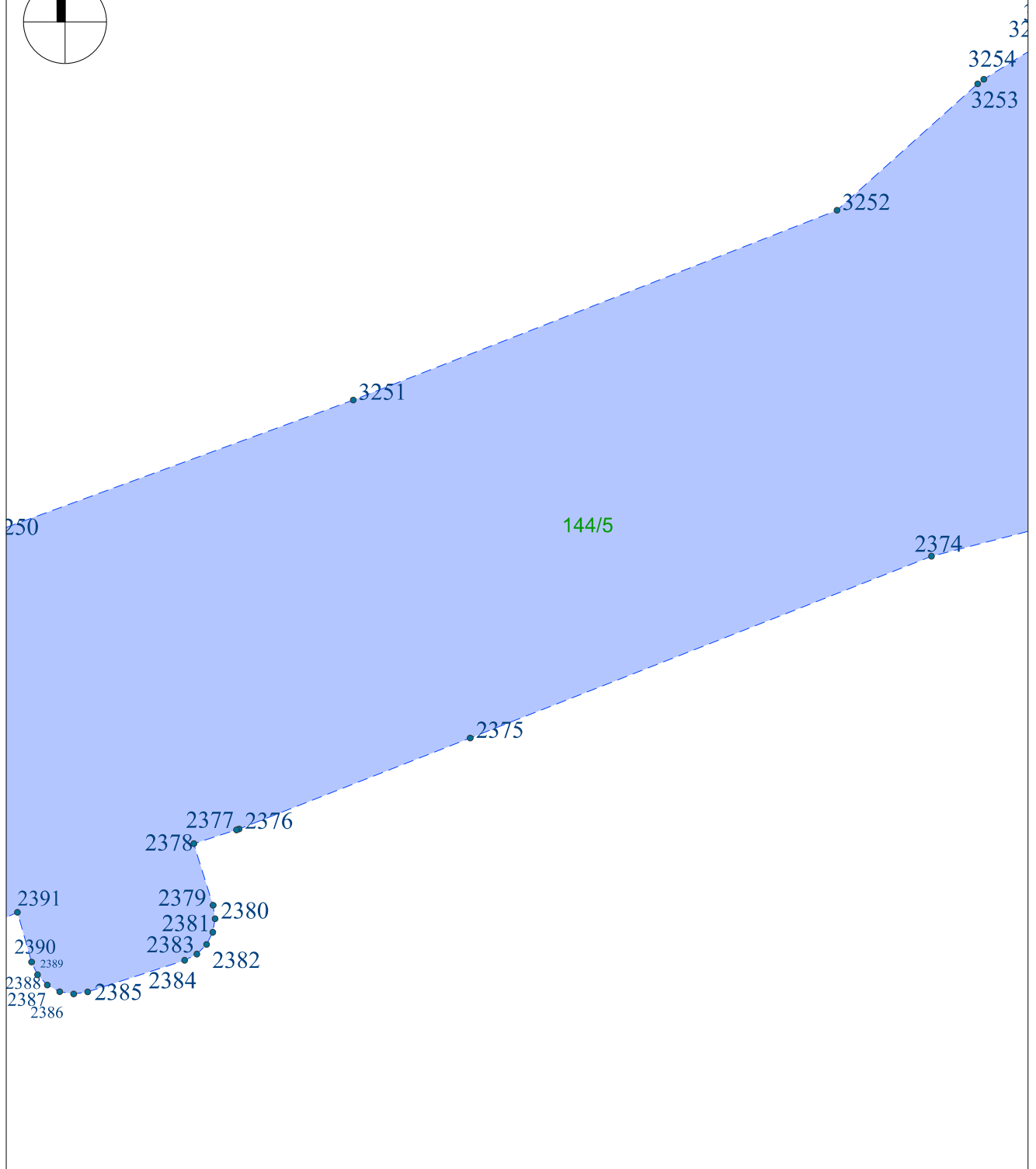
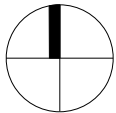
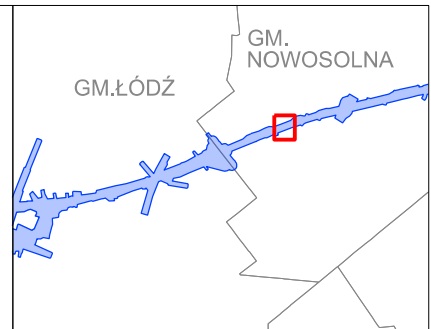


**Załącznik nr 1 DO ZARZĄDZENIA WOJEWODY ŁÓDZKIEGO**

**NR 117/2024**

arkusz nr 372 z 426

skala: 1:2000

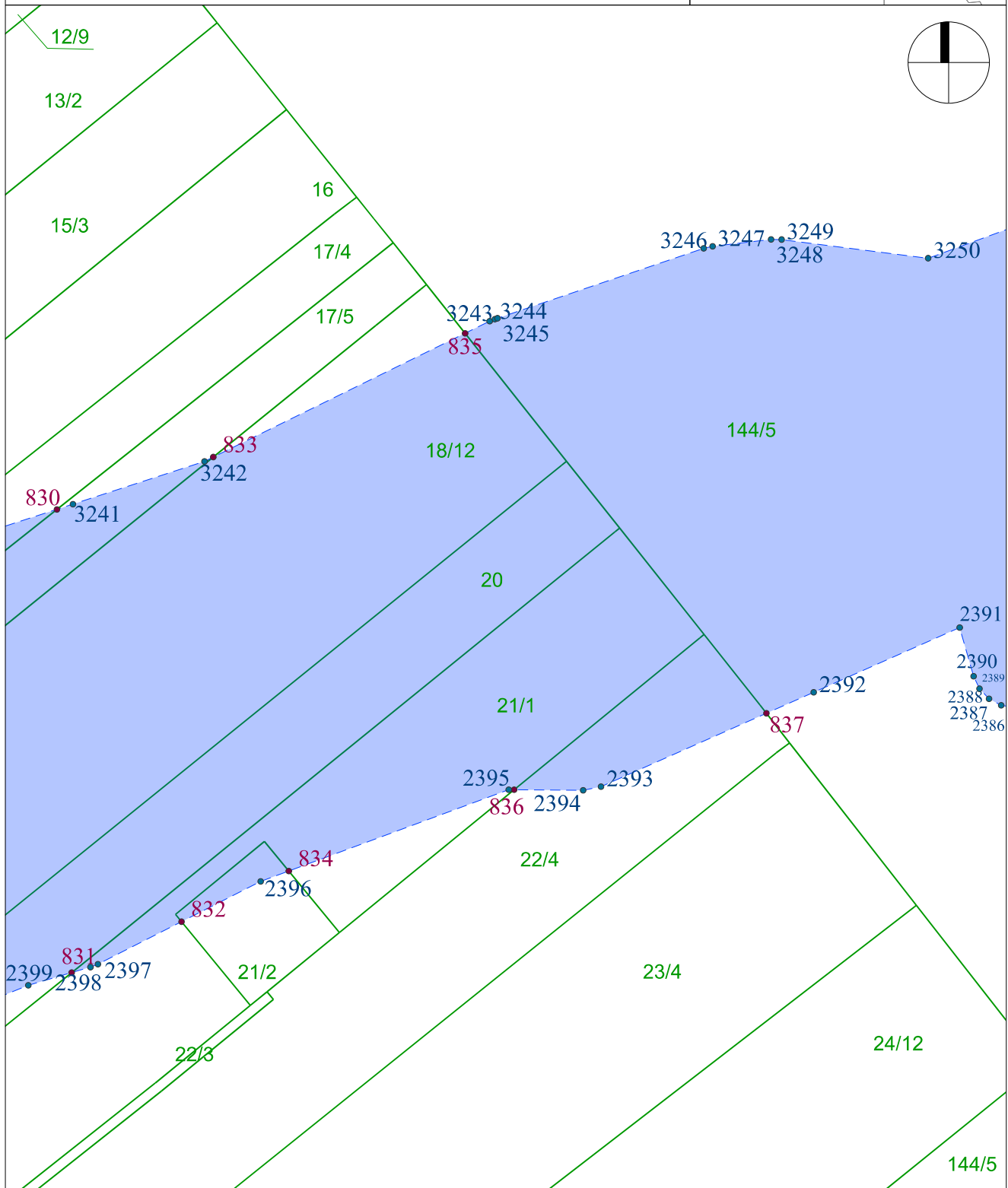
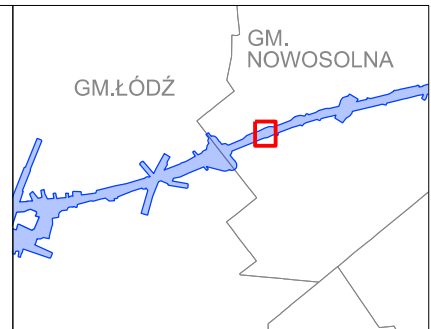


**Załącznik nr 1 DO ZARZĄDZENIA WOJEWODY ŁÓDZKIEGO**

**NR 117/2024**

arkusz nr 373 z 426

skala: 1:2000

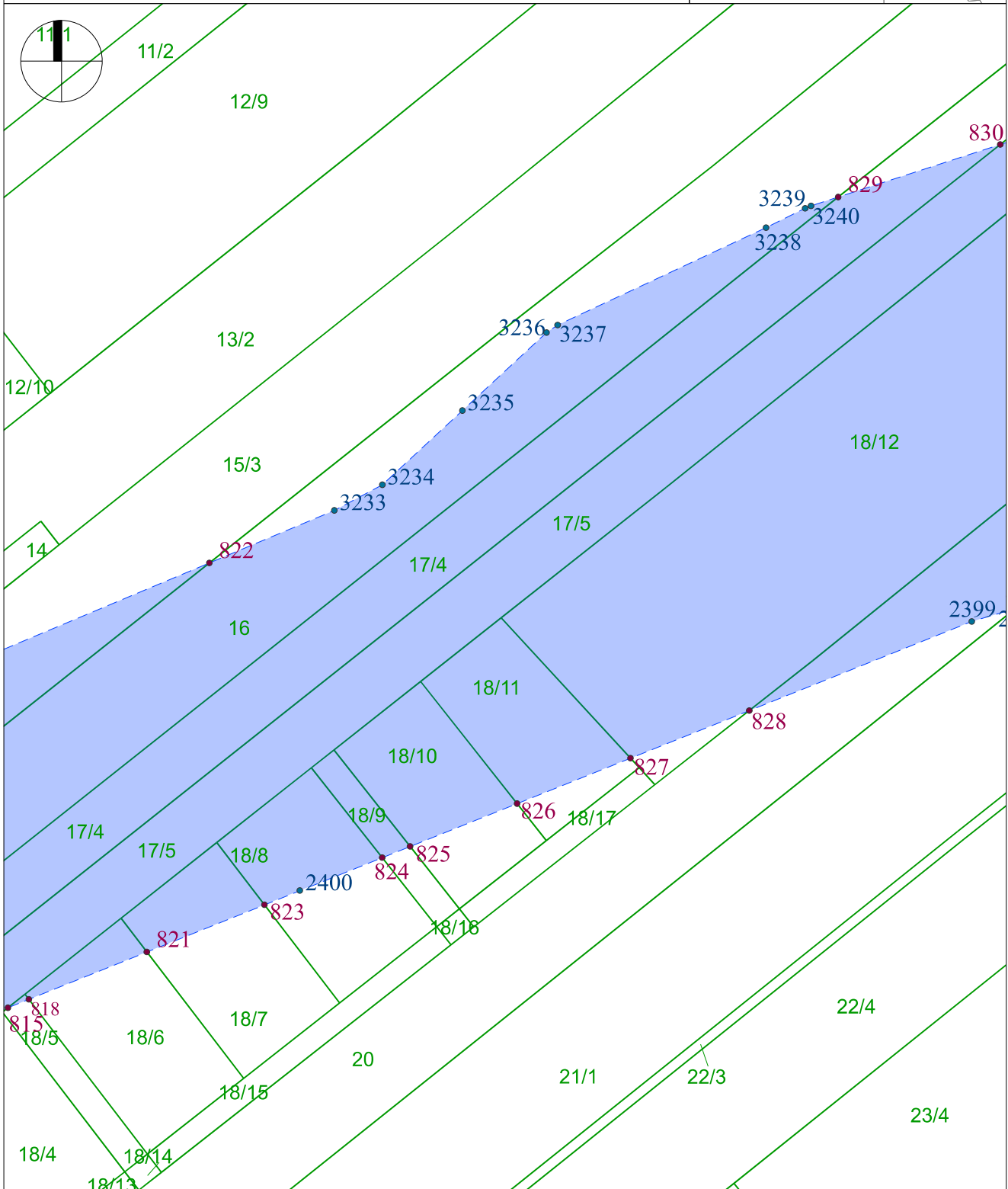
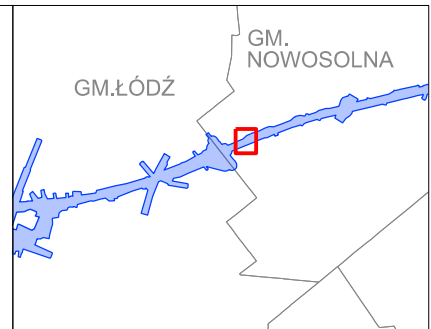


**Załącznik nr 1 DO ZARZĄDZENIA WOJEWODY ŁÓDZKIEGO**

**NR 117/2024**

arkusz nr 374 z 426

skala: 1:2000

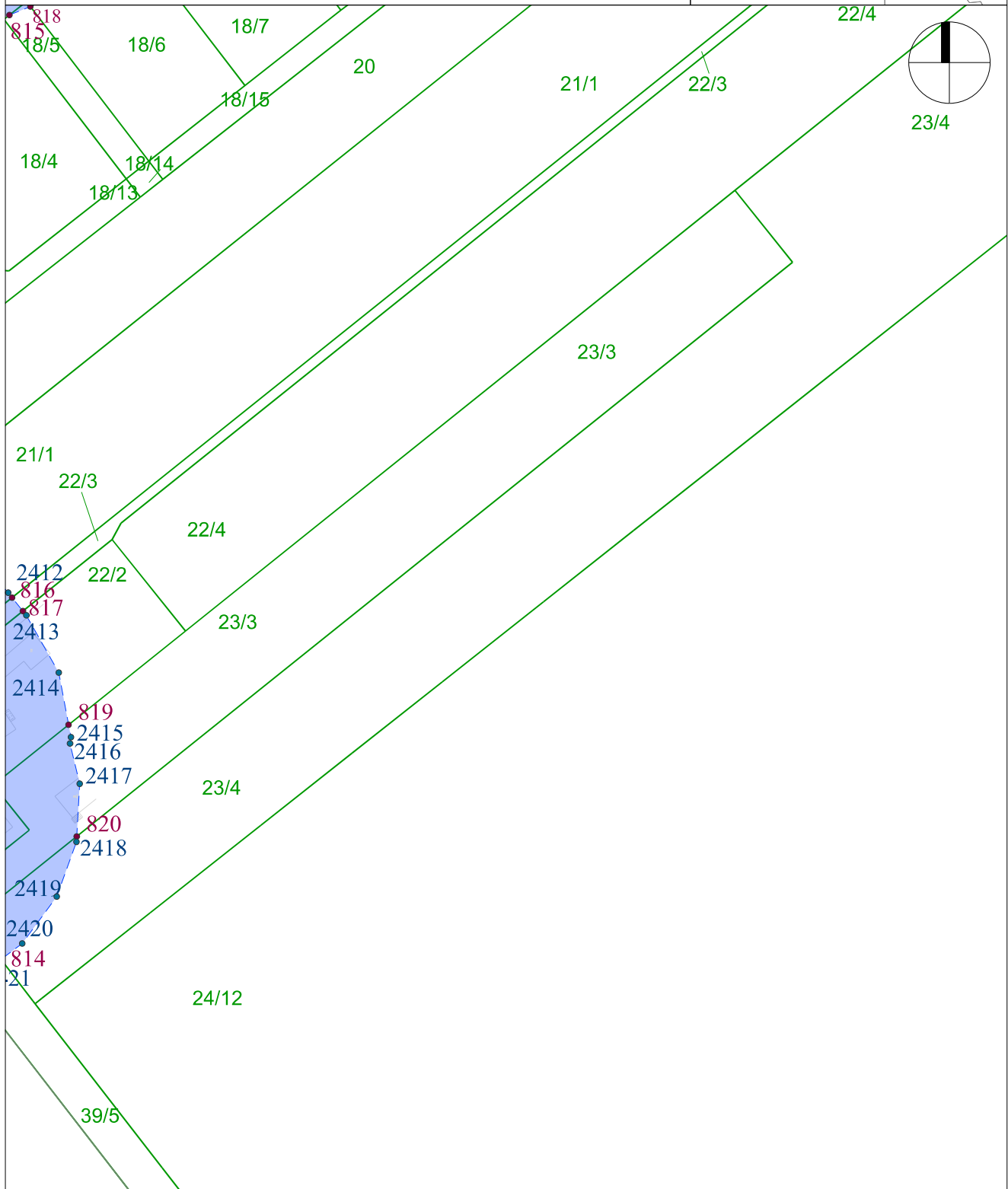
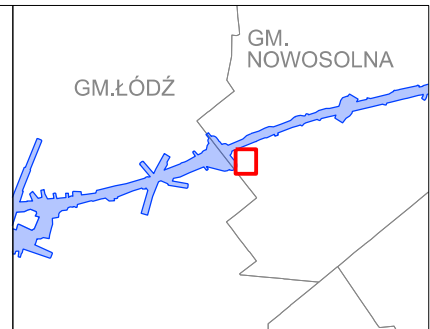


**Załącznik nr 1 DO ZARZĄDZENIA WOJEWODY ŁÓDZKIEGO**

**NR 117/2024**

arkusz nr 375 z 426

skala: 1:2000



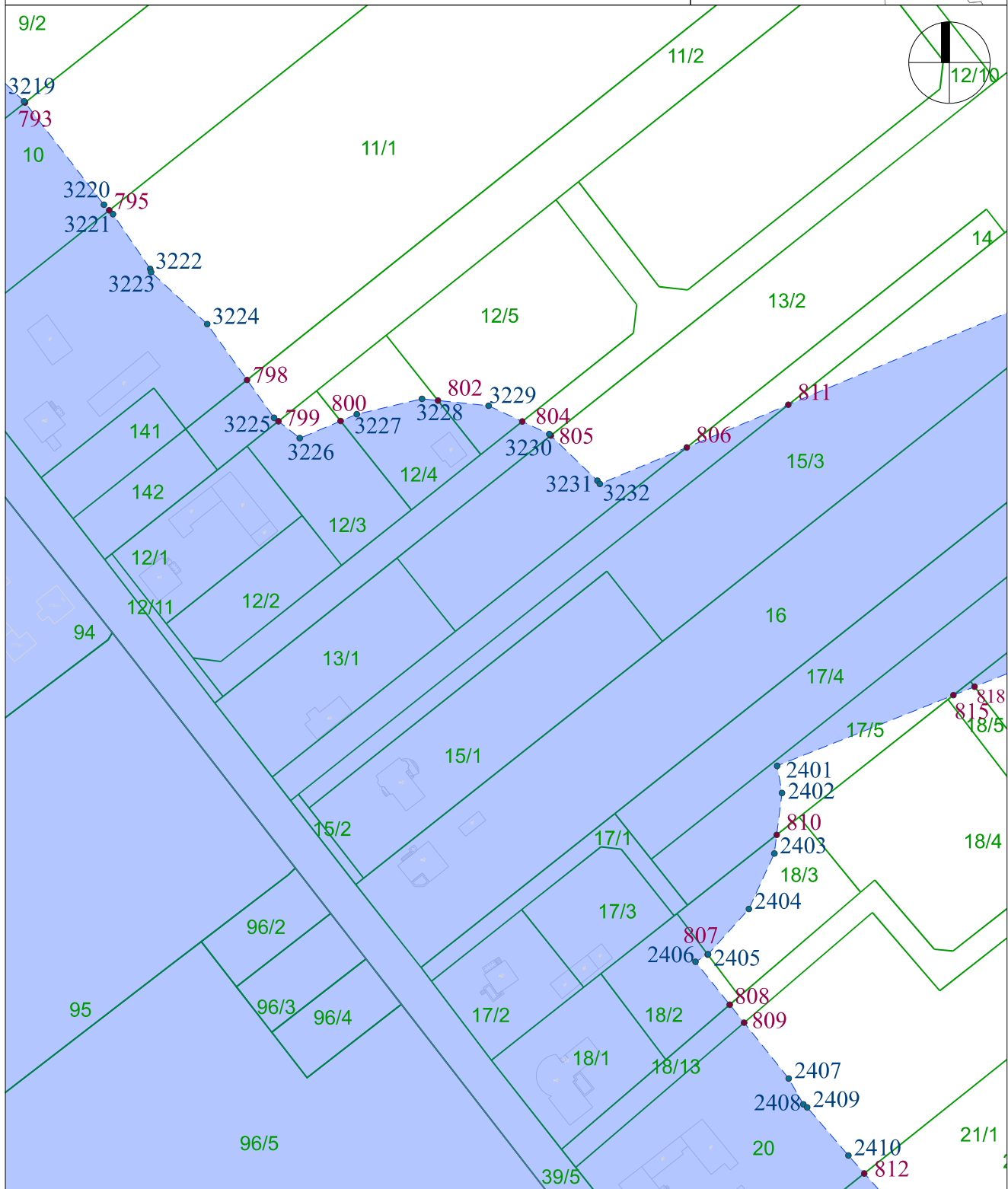
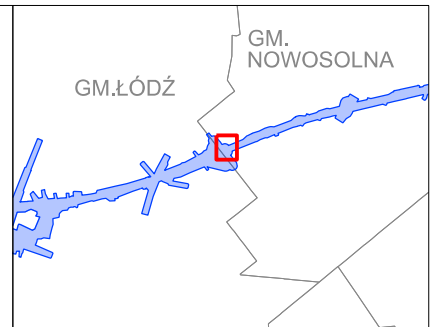


**Załącznik nr 1 DO ZARZĄDZENIA WOJEWODY ŁÓDZKIEGO**

**NR 117/2024**

arkusz nr 376 z 426

skala: 1:2000

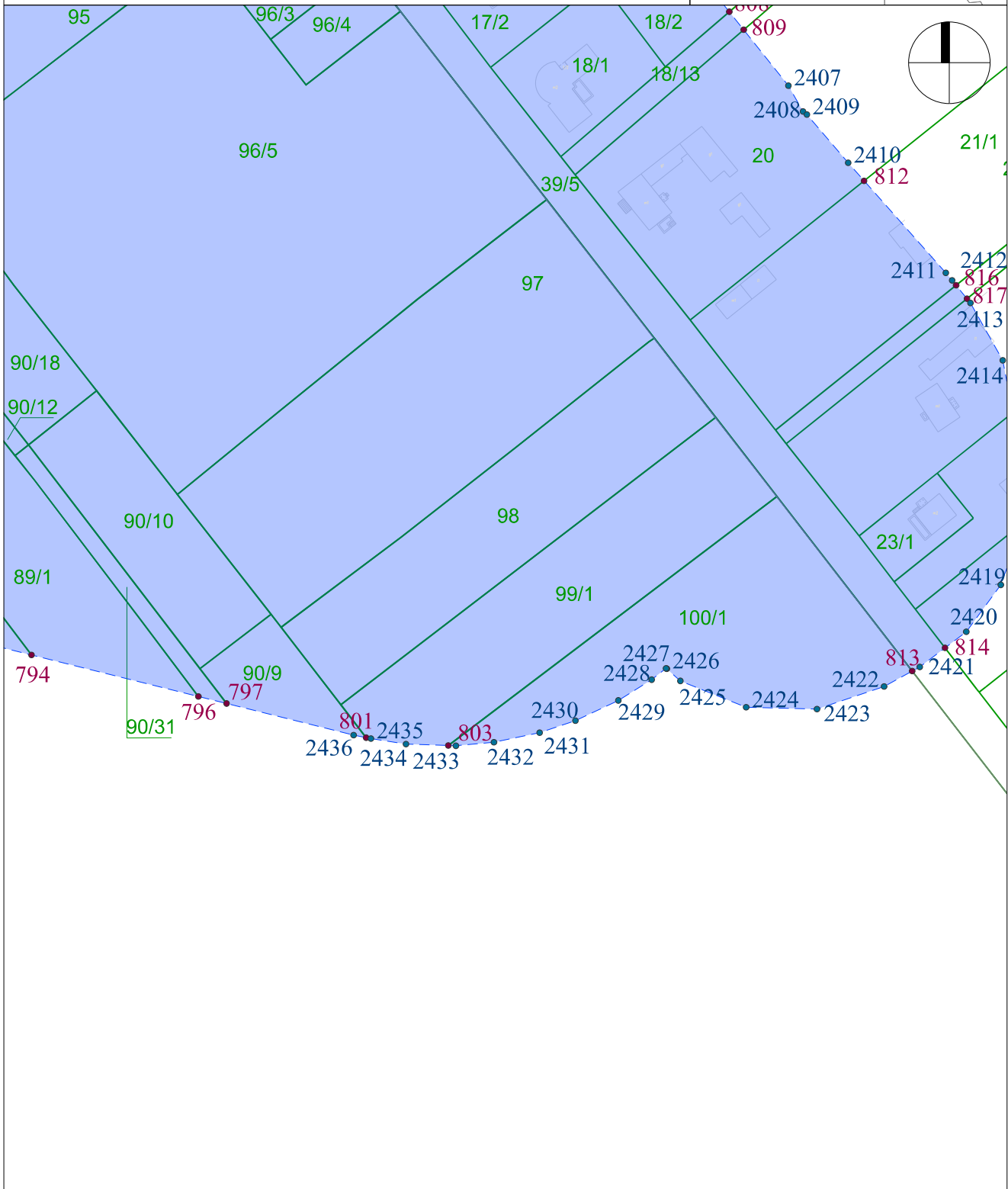
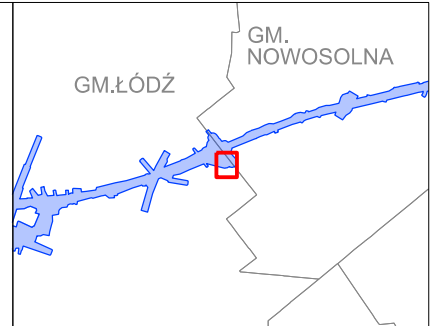


**Załącznik nr 1 DO ZARZĄDZENIA WOJEWODY ŁÓDZKIEGO**

**NR 117/2024**

arkusz nr 377 z 426

skala: 1:2000

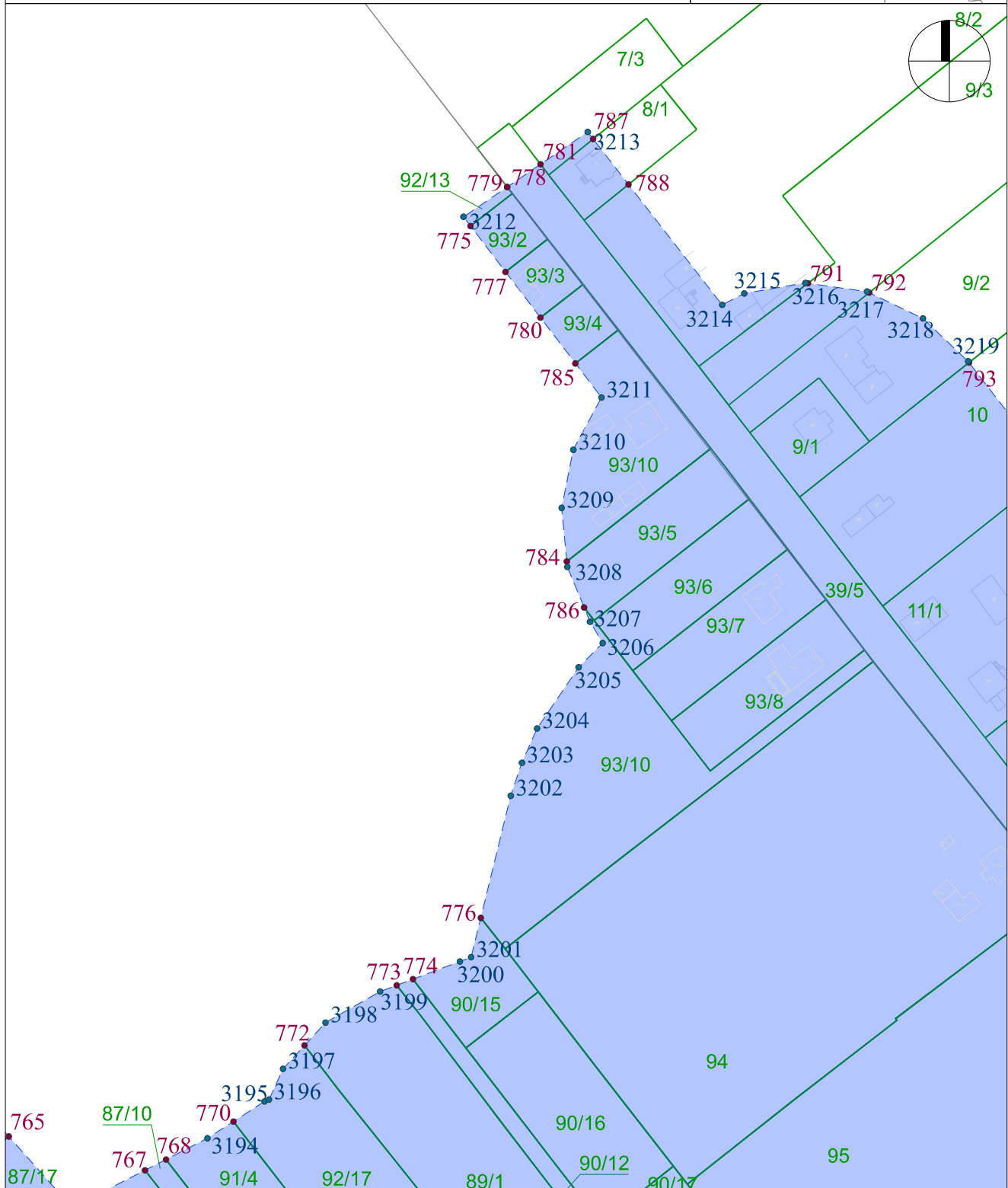
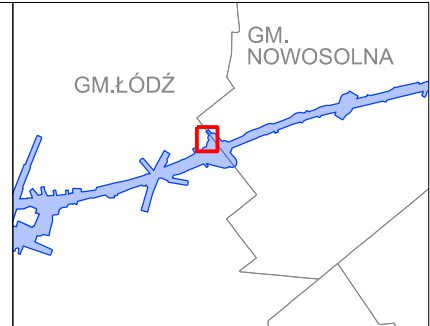


**Załącznik nr 1 DO ZARZĄDZENIA WOJEWODY ŁÓDZKIEGO**

**NR 117/2024**

arkusz nr 378 z 426

skala: 1:2000

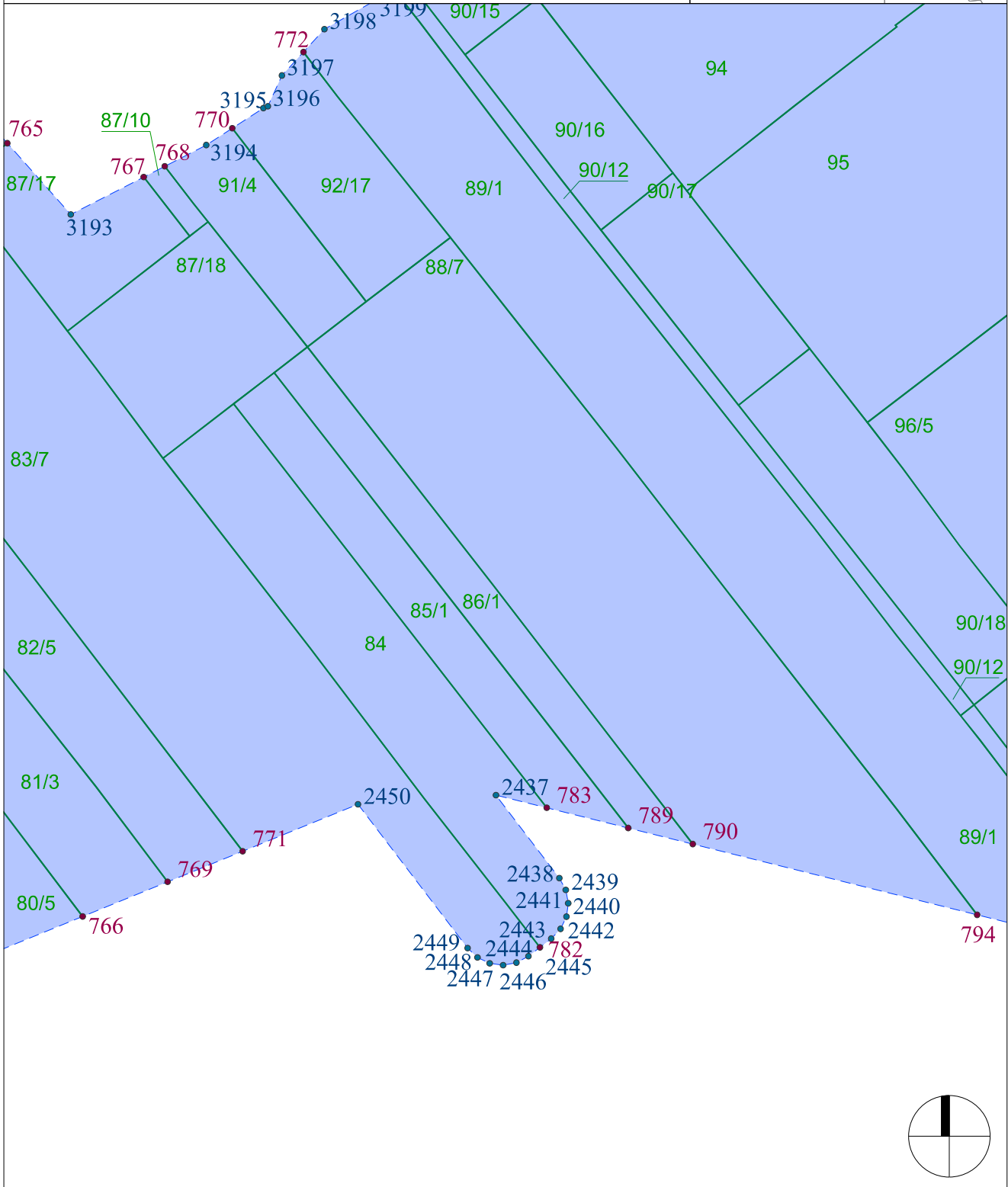
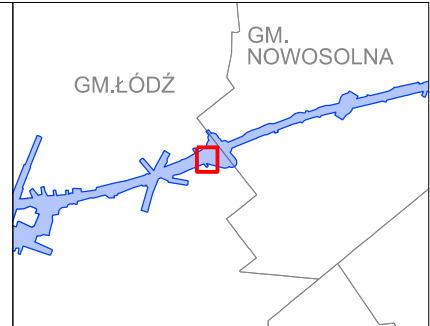


**Załącznik nr 1 DO ZARZĄDZENIA WOJEWODY ŁÓDZKIEGO**

**NR 117/2024**

arkusz nr 379 z 426

skala: 1:2000

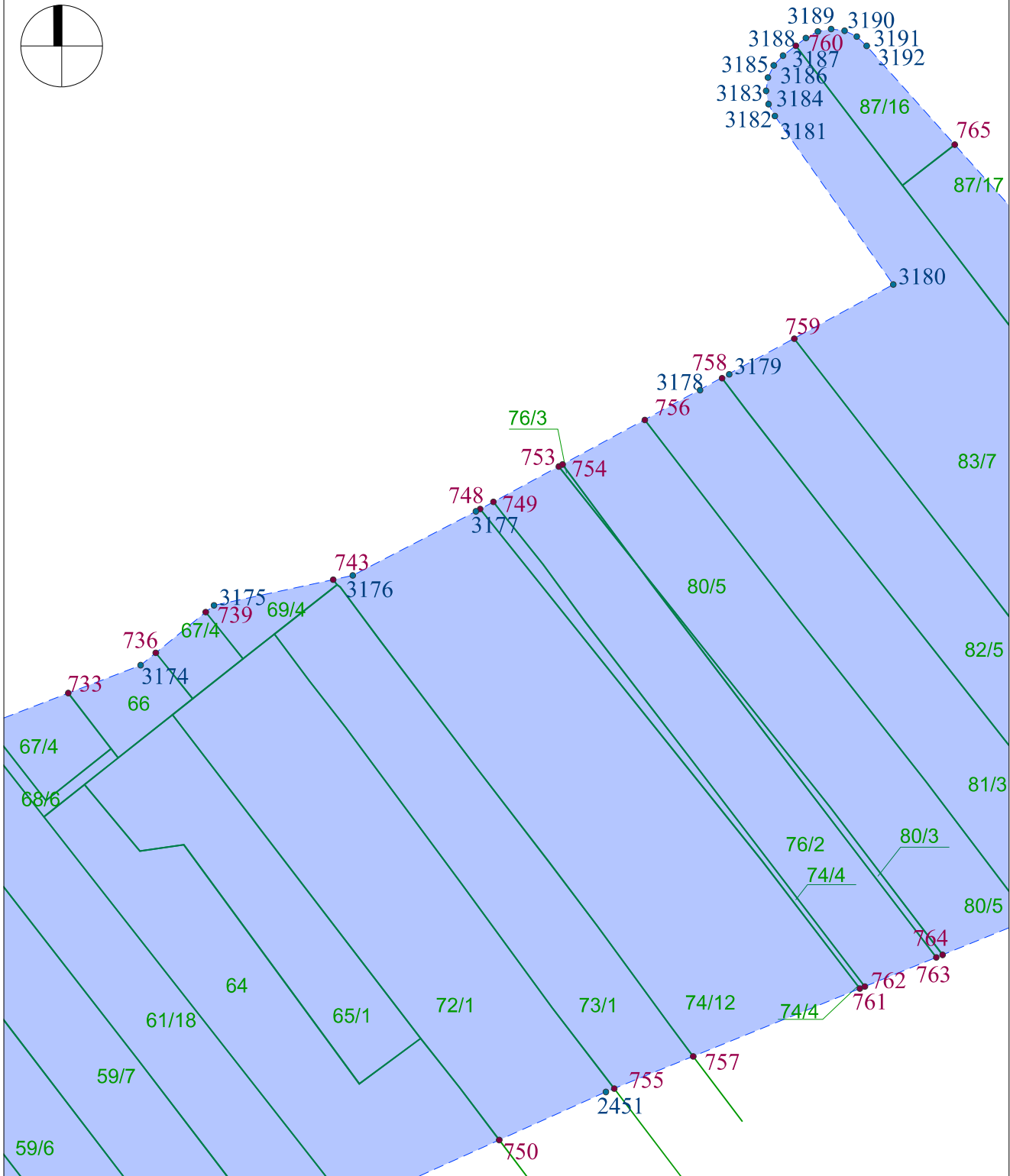
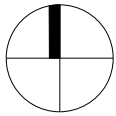
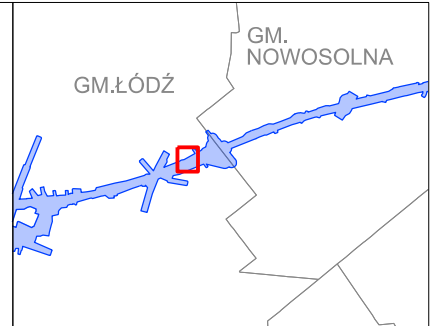


**Załącznik nr 1 DO ZARZĄDZENIA WOJEWODY ŁÓDZKIEGO**

**NR 117/2024**

arkusz nr 380 z 426

skala: 1:2000

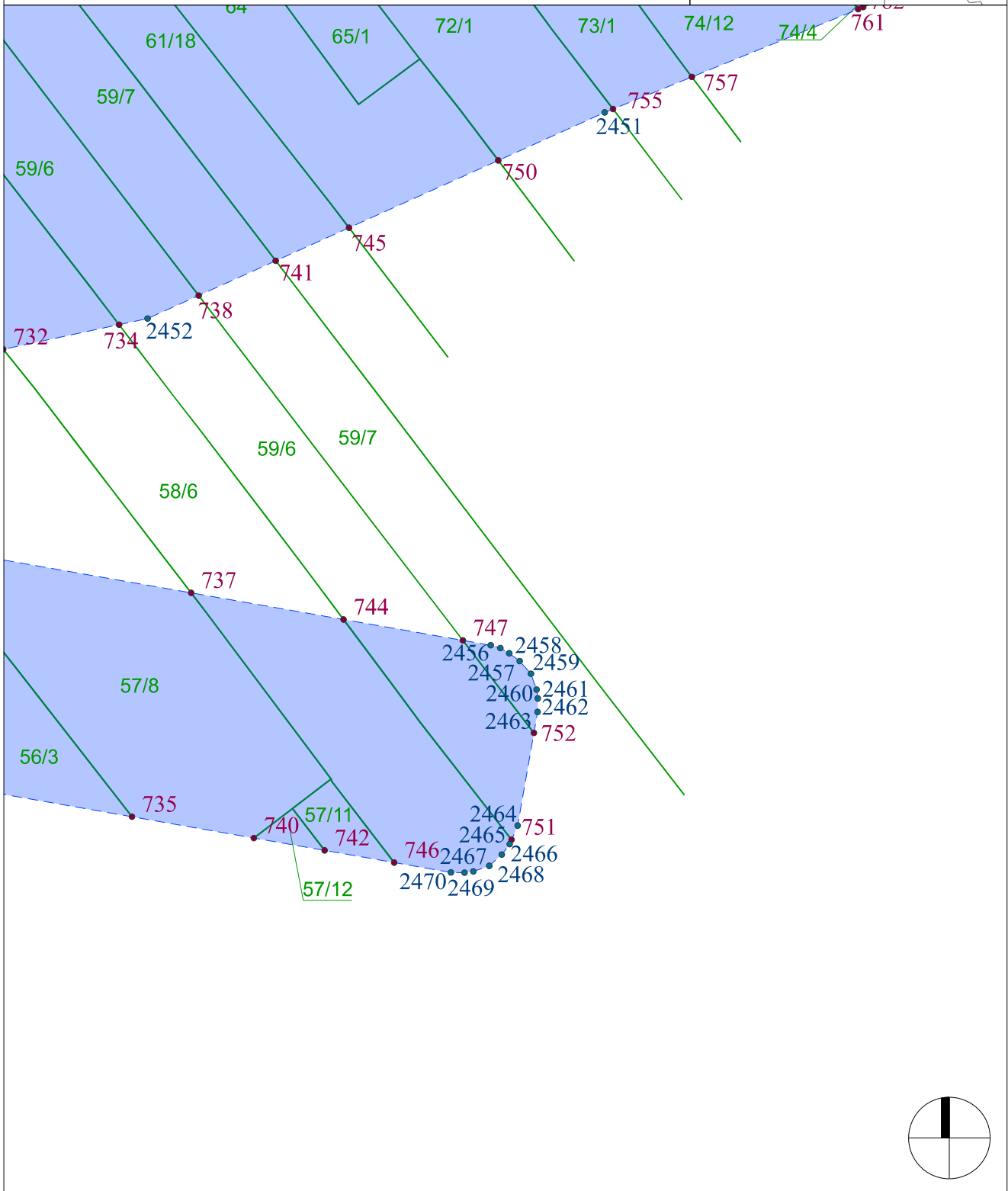
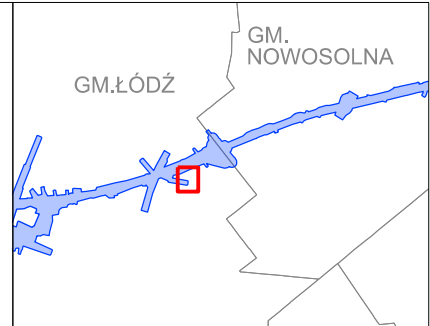


**Załącznik nr 1 DO ZARZĄDZENIA WOJEWODY ŁÓDZKIEGO**

**NR 117/2024**

arkusz nr 381 z 426

skala: 1:2000

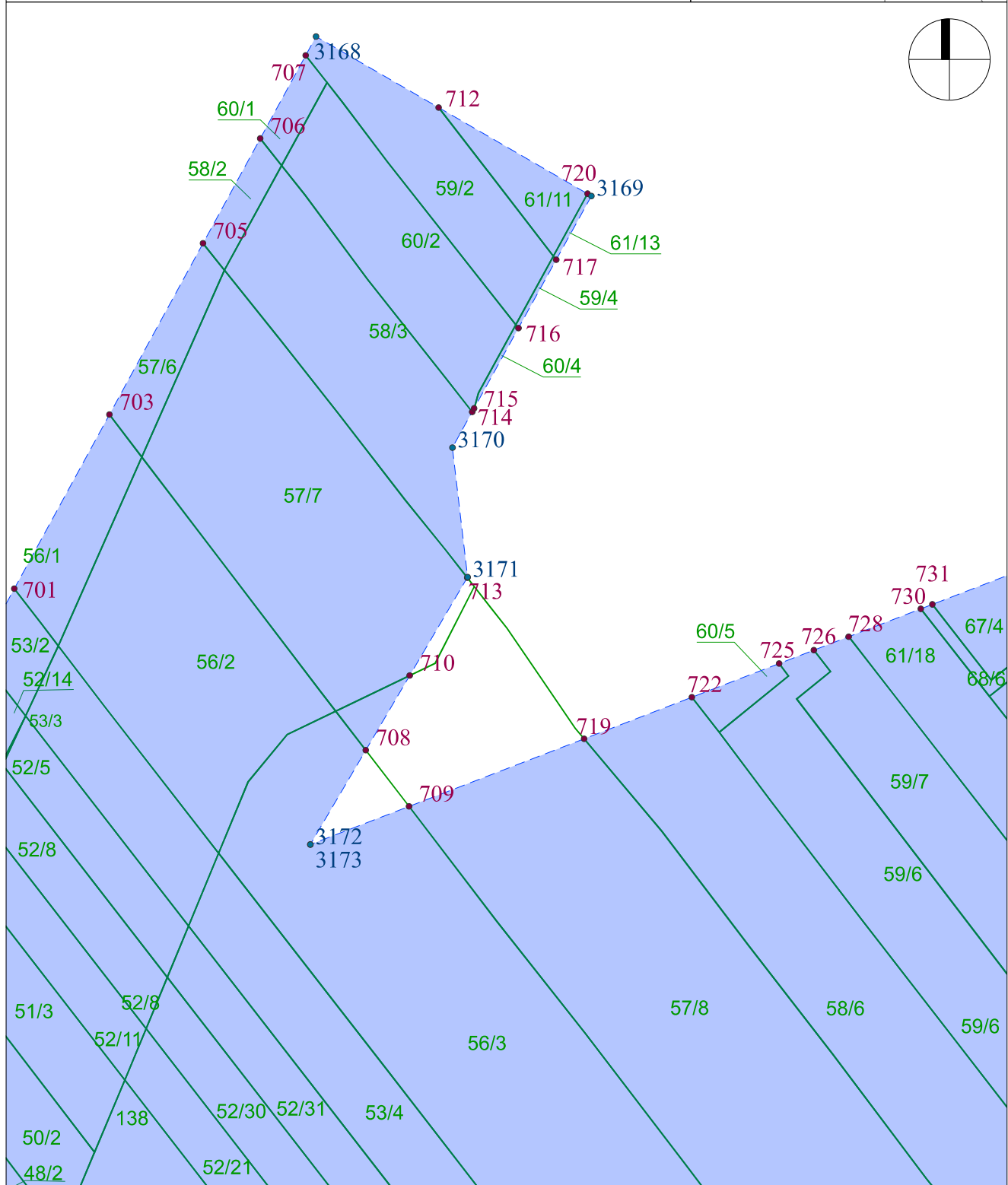
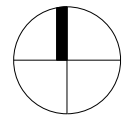
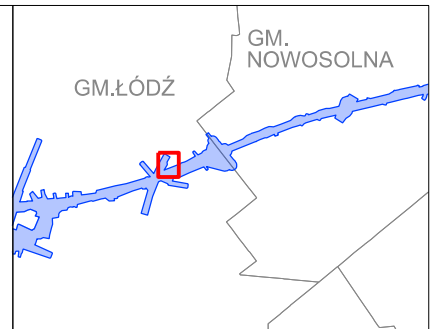


**Załącznik nr 1 DO ZARZĄDZENIA WOJEWODY ŁÓDZKIEGO**

**NR 117/2024**

arkusz nr 382 z 426

skala: 1:2000

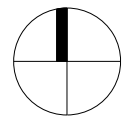
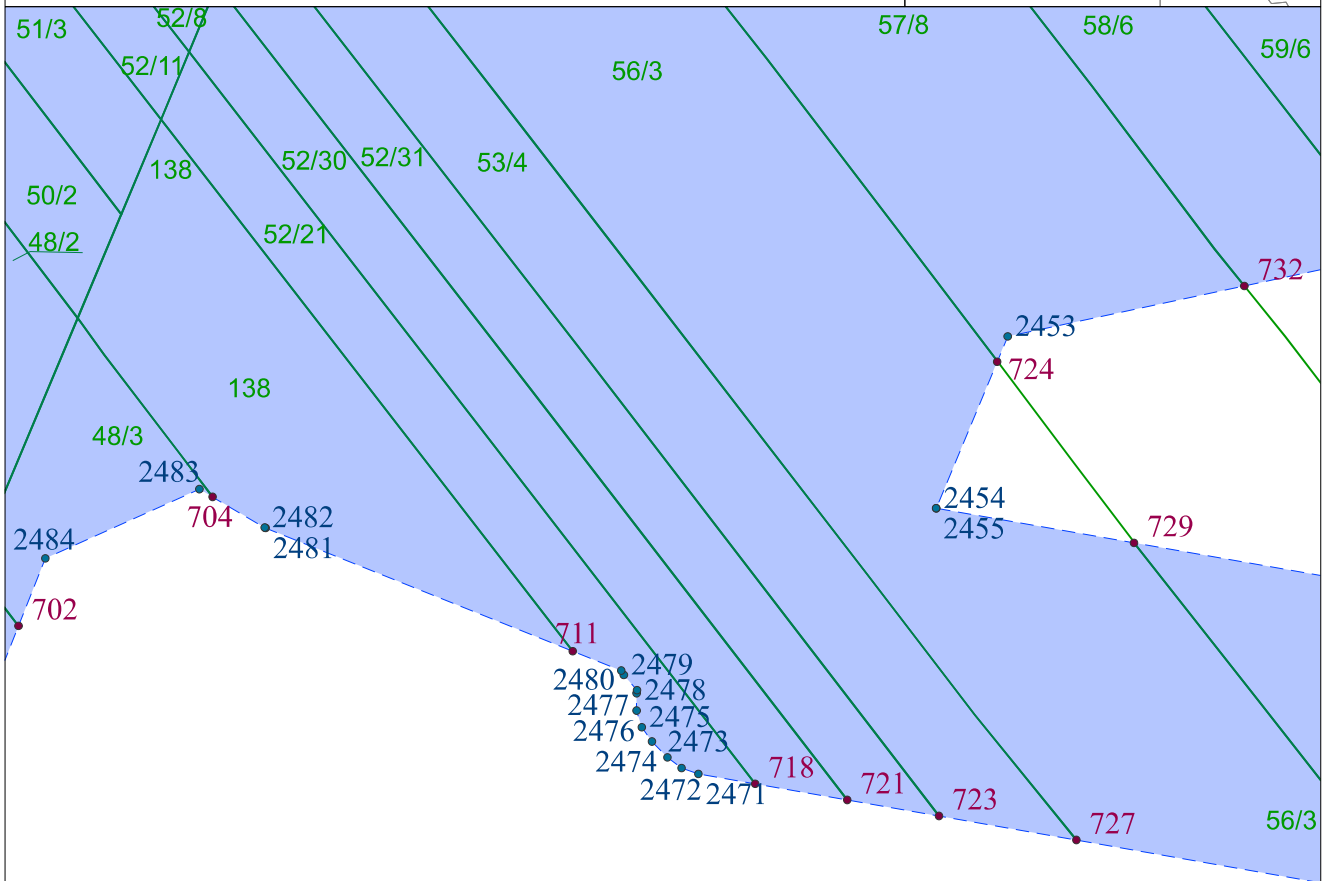
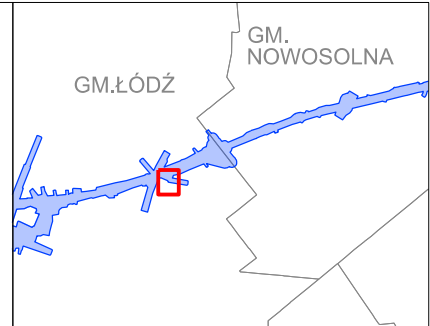


**Załącznik nr 1 DO ZARZĄDZENIA WOJEWODY ŁÓDZKIEGO**

**NR 117/2024**

arkusz nr 383 z 426

skala: 1:2000



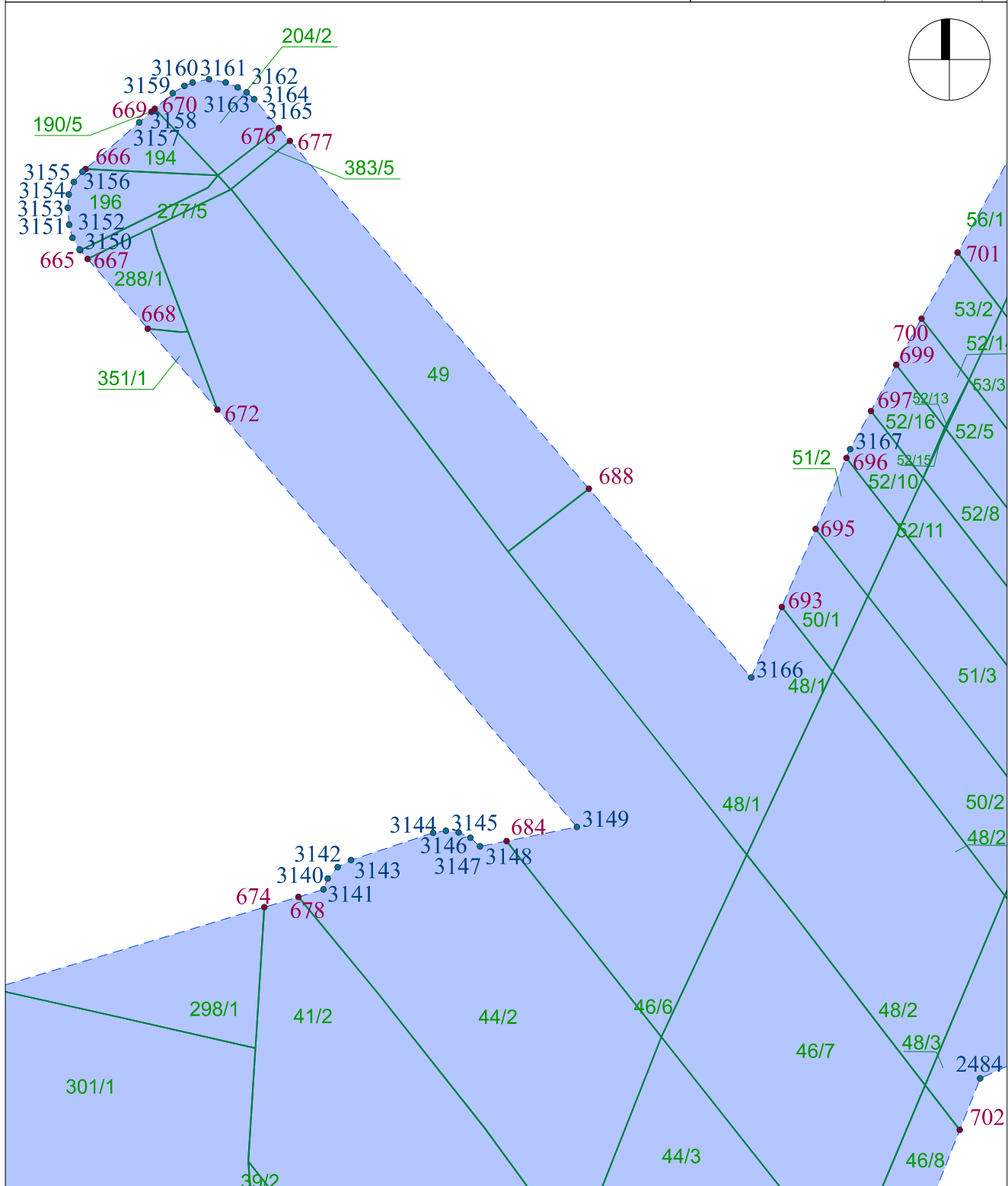


**Załącznik nr 1 DO ZARZĄDZENIA WOJEWODY ŁÓDZKIEGO**

**NR 117/2024**

arkusz nr 384 z 426

skala: 1:2000

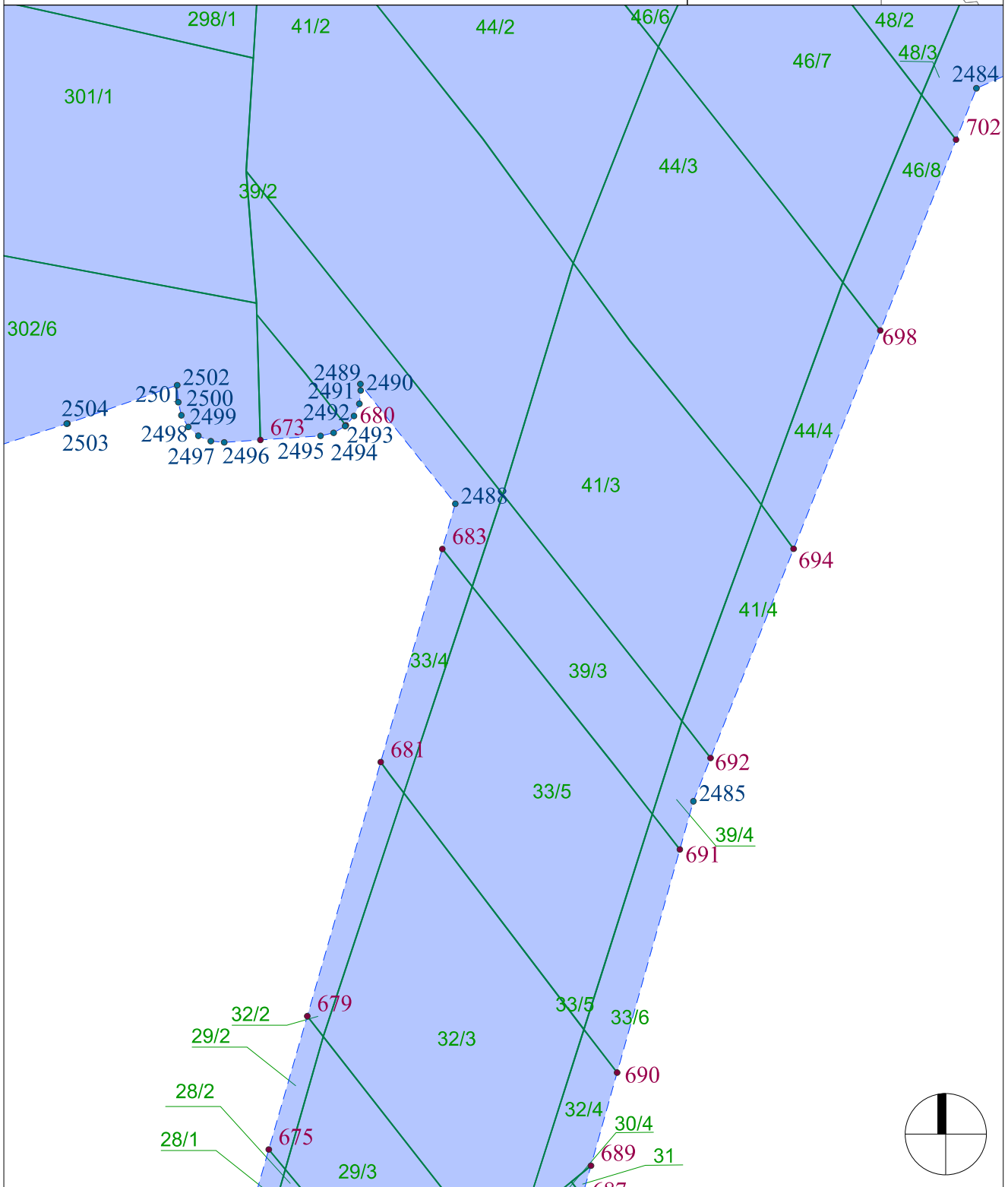
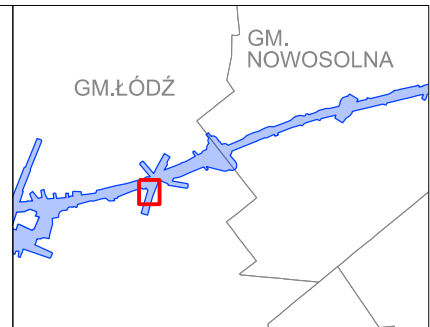


**Załącznik nr 1 DO ZARZĄDZENIA WOJEWODY ŁÓDZKIEGO**

**NR 117/2024**

arkusz nr 385 z 426

skala: 1:2000

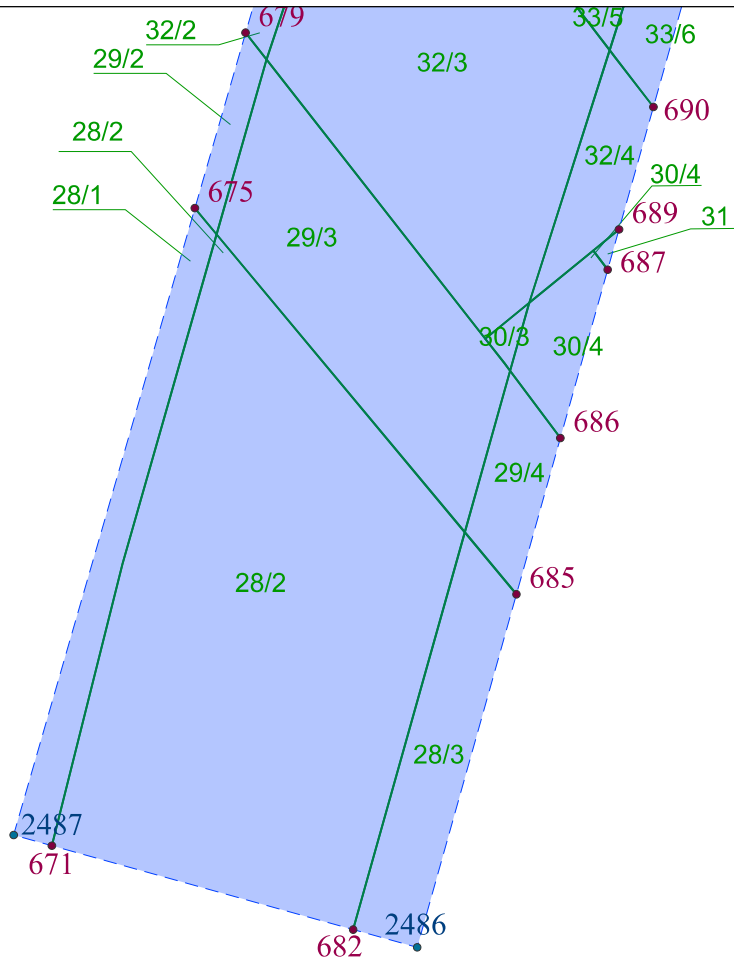
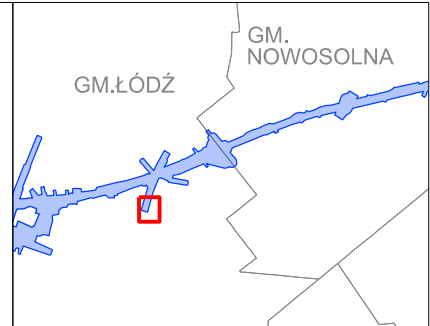


**Załącznik nr 1 DO ZARZĄDZENIA WOJEWODY ŁÓDZKIEGO**

**NR 117/2024**

arkusz nr 386 z 426

skala: 1:2000

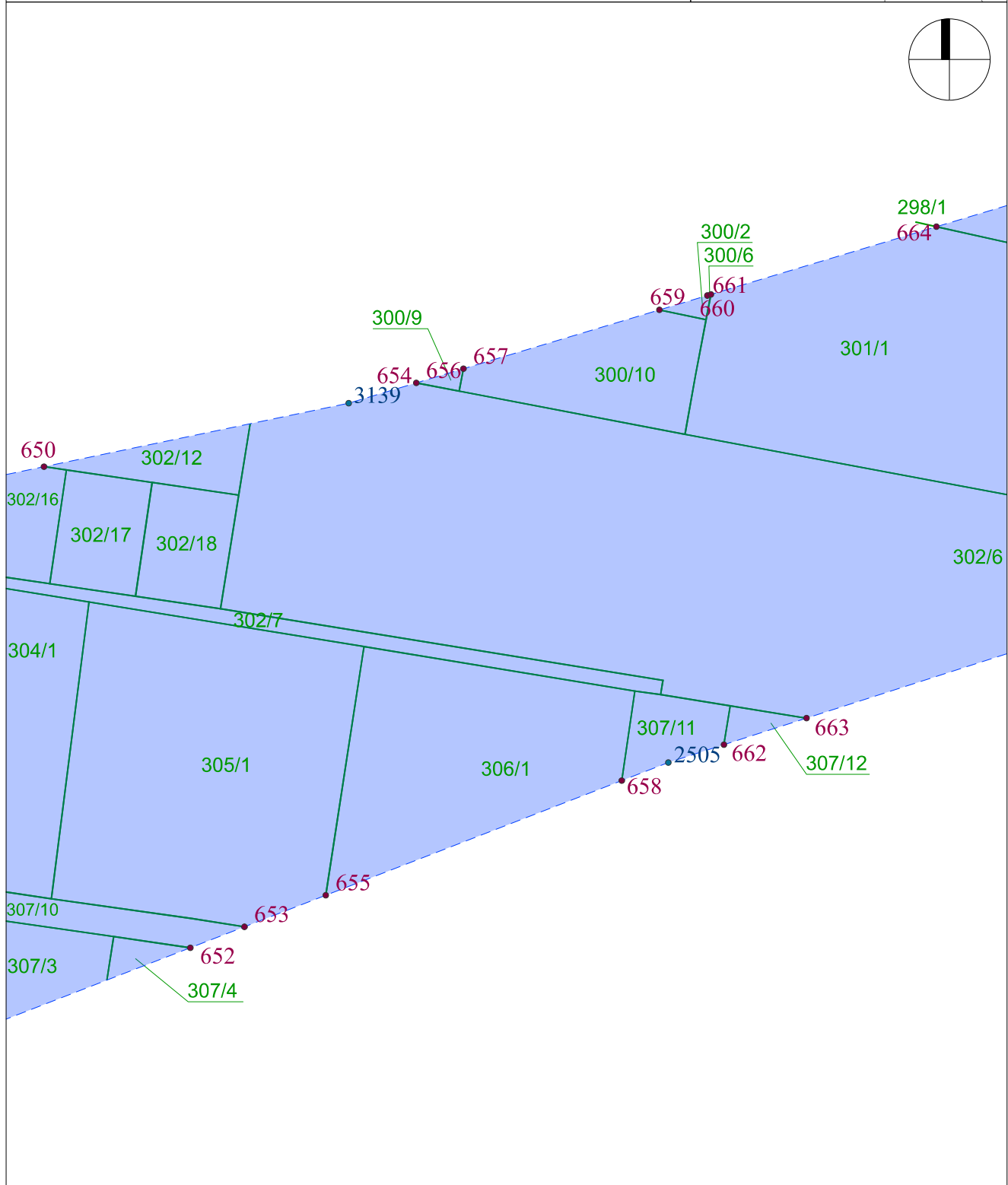
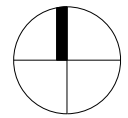
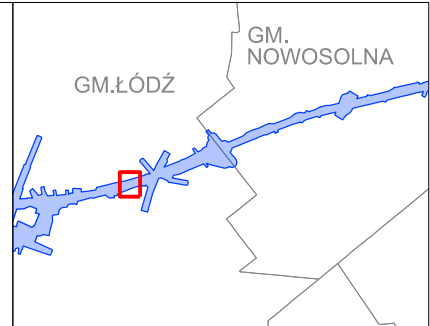


**Załącznik nr 1 DO ZARZĄDZENIA WOJEWODY ŁÓDZKIEGO**

**NR 117/2024**

arkusz nr 387 z 426

skala: 1:2000

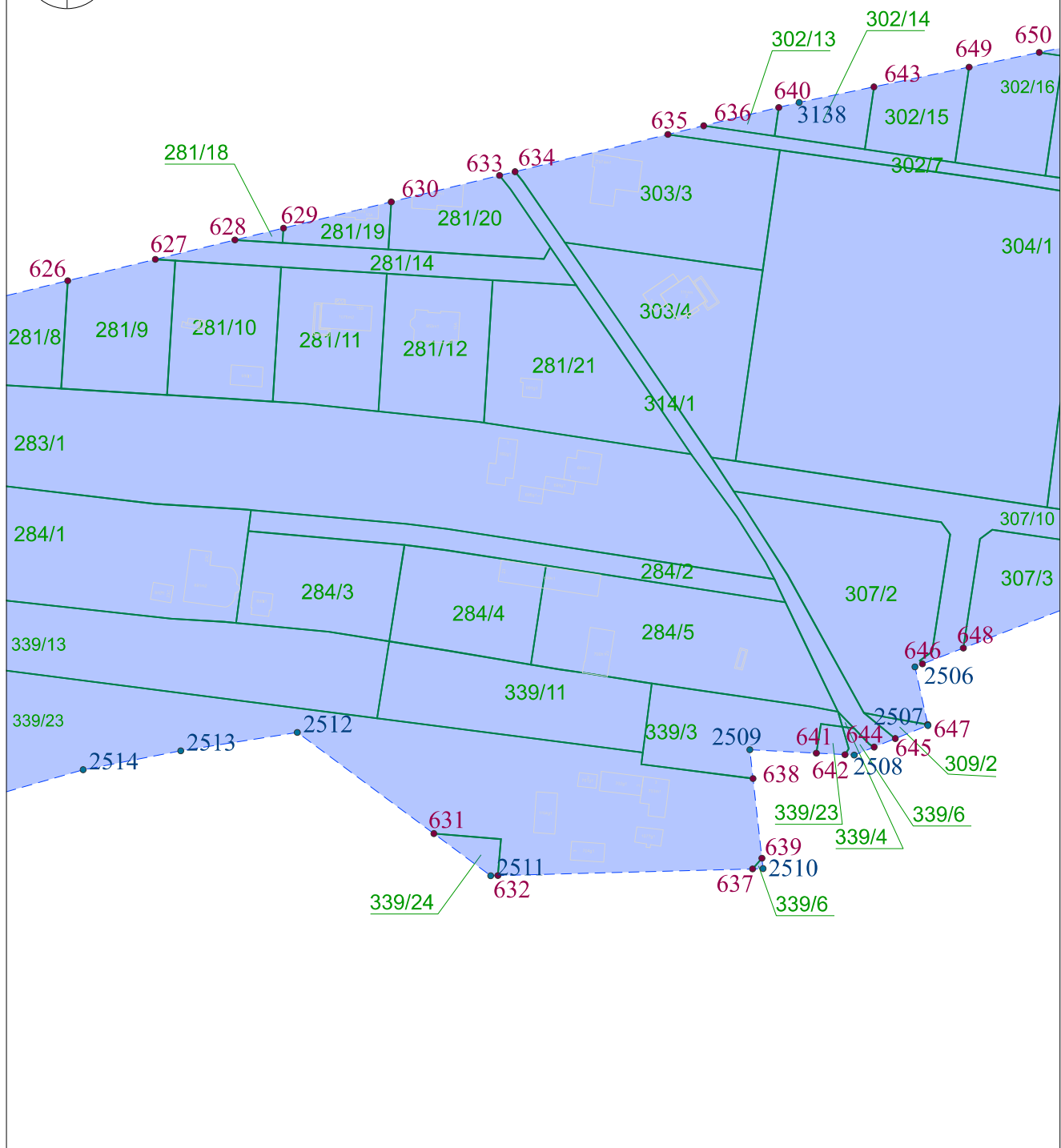
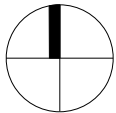
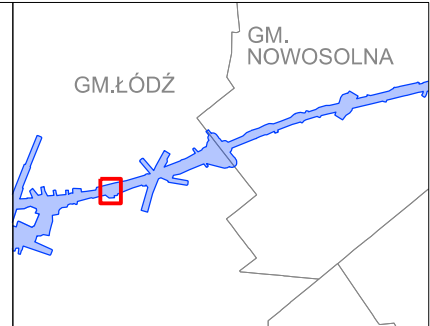


**Załącznik nr 1 DO ZARZĄDZENIA WOJEWODY ŁÓDZKIEGO**

**NR 117/2024**

arkusz nr 388 z 426

skala: 1:2000


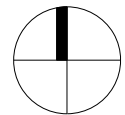
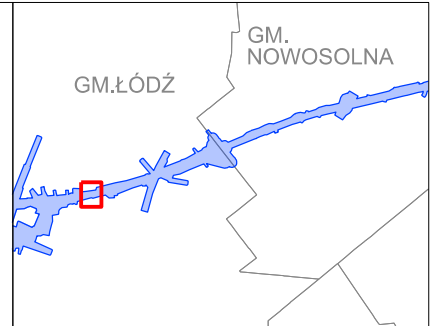


**Załącznik nr 1 DO ZARZĄDZENIA WOJEWODY ŁÓDZKIEGO**

**NR 117/2024**

arkusz nr 389 z 426

skala: 1:2000












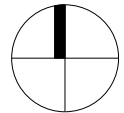
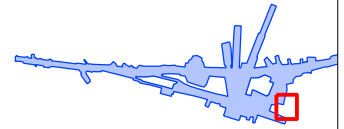
**Załącznik nr 1 DO ZARZĄDZENIA WOJEWODY ŁÓDZKIEGO**

**NR 117/2024**

arkusz nr 393 z 426

skala: 1:2000

GM.ŁÓDŹ



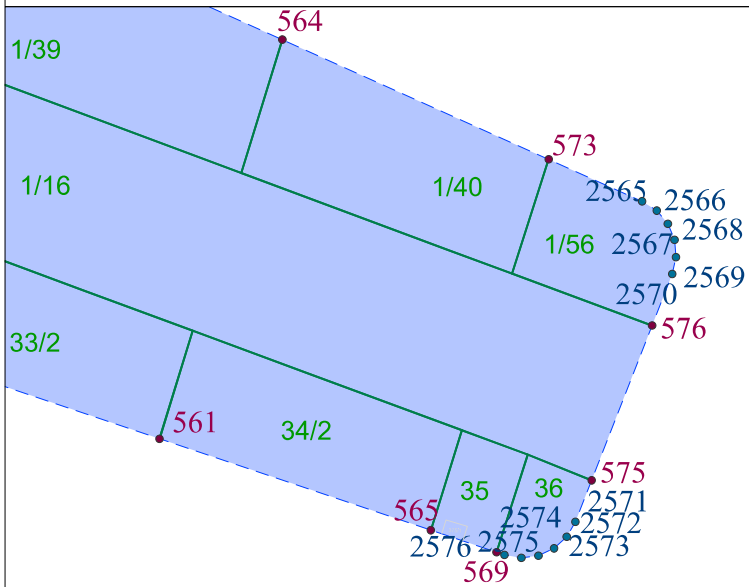
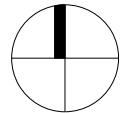
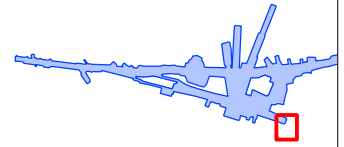
**Załącznik nr 1 DO ZARZĄDZENIA WOJEWODY ŁÓDZKIEGO**

**NR 117/2024**

arkusz nr 394 z 426

skala: 1:2000

GM.ŁÓDŹ





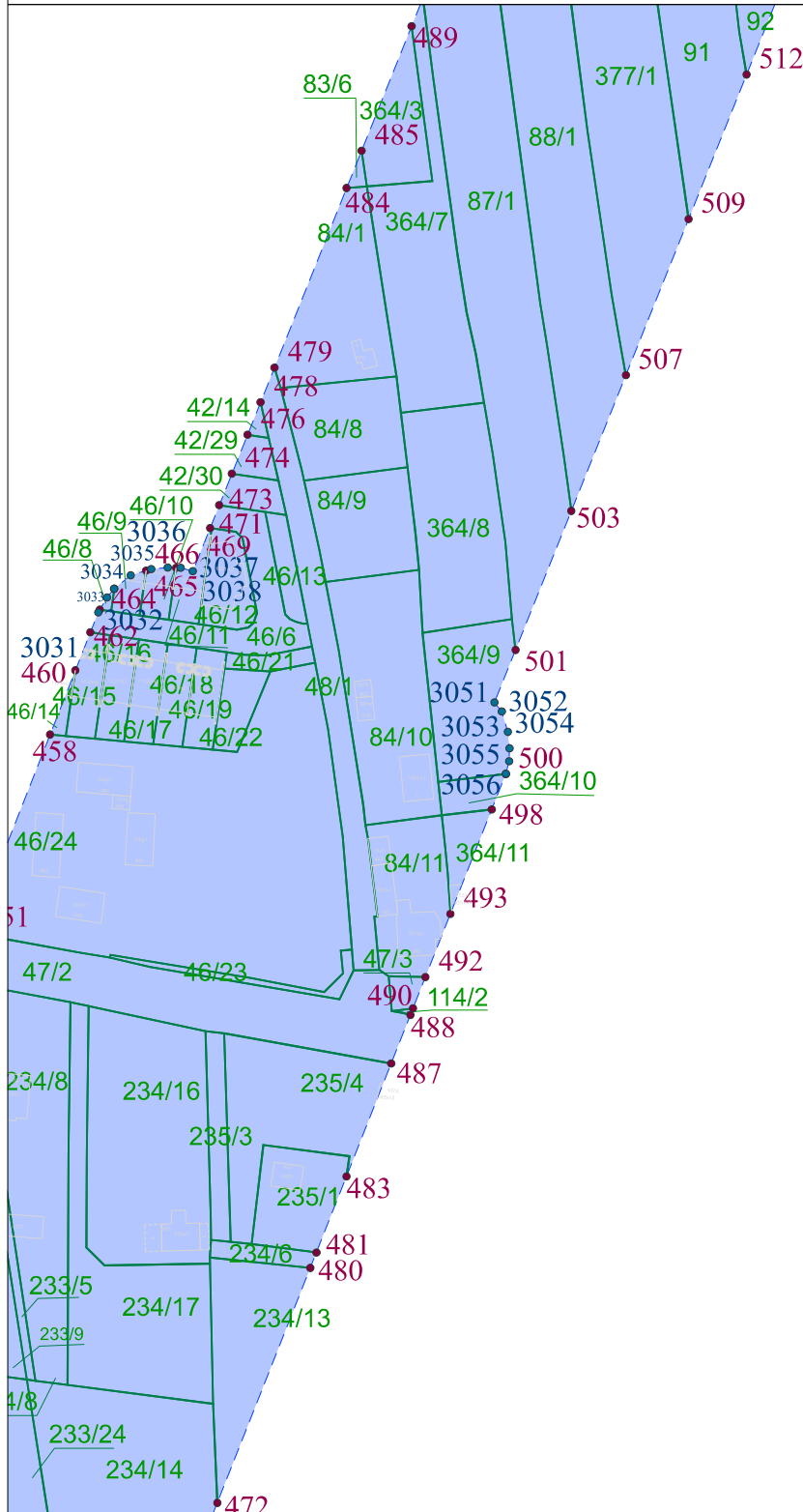
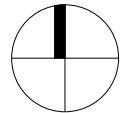
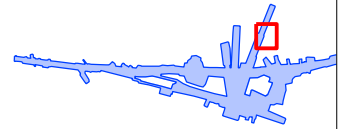
**Załącznik nr 1 DO ZARZĄDZENIA WOJEWODY ŁÓDZKIEGO**

**NR 117/2024**

arkusz nr 396 z 426

skala: 1:2000

GM.ŁÓDŹ





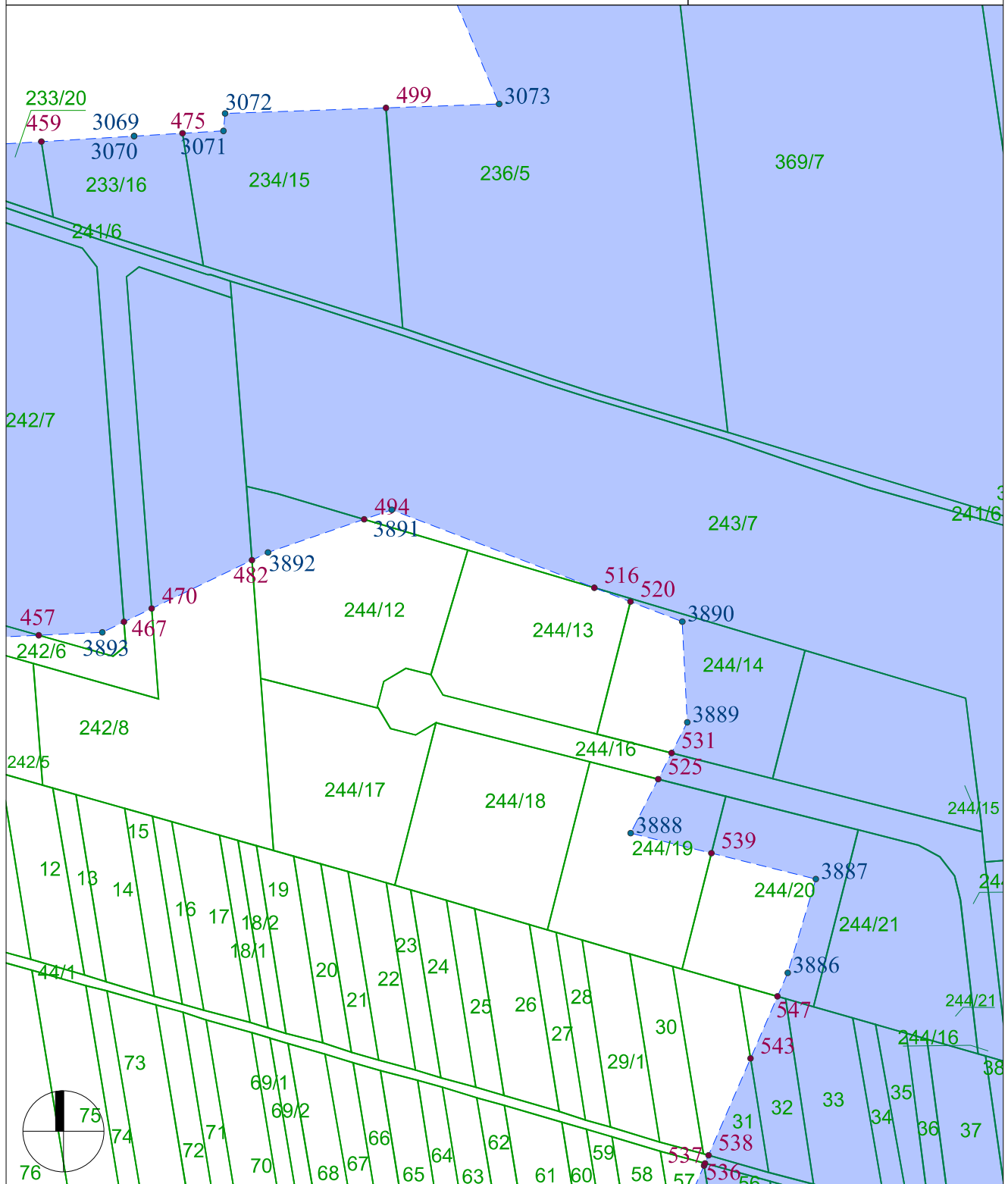
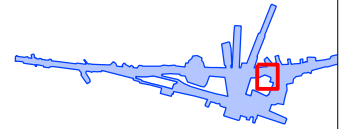
**Załącznik nr 1 DO ZARZĄDZENIA WOJEWODY ŁÓDZKIEGO**

**NR 117/2024**

arkusz nr 398 z 426

skala: 1:2000

GM.ŁÓDŹ







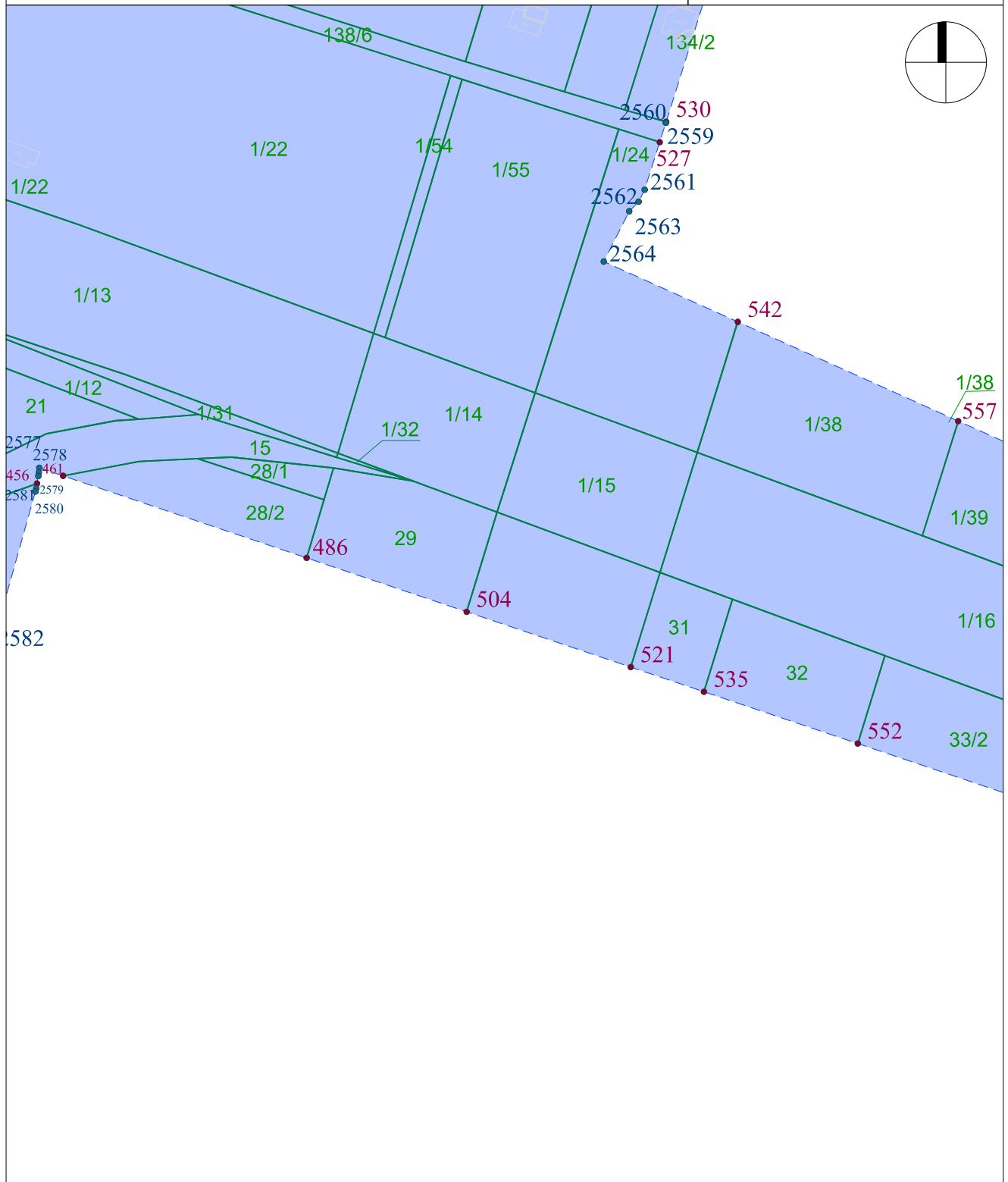
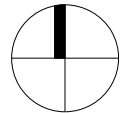
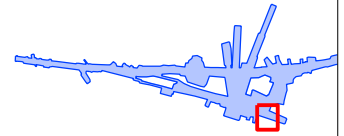
**Załącznik nr 1 DO ZARZĄDZENIA WOJEWODY ŁÓDZKIEGO**

**NR 117/2024**

arkusz nr 400 z 426

skala: 1:2000

GM.ŁÓDŹ



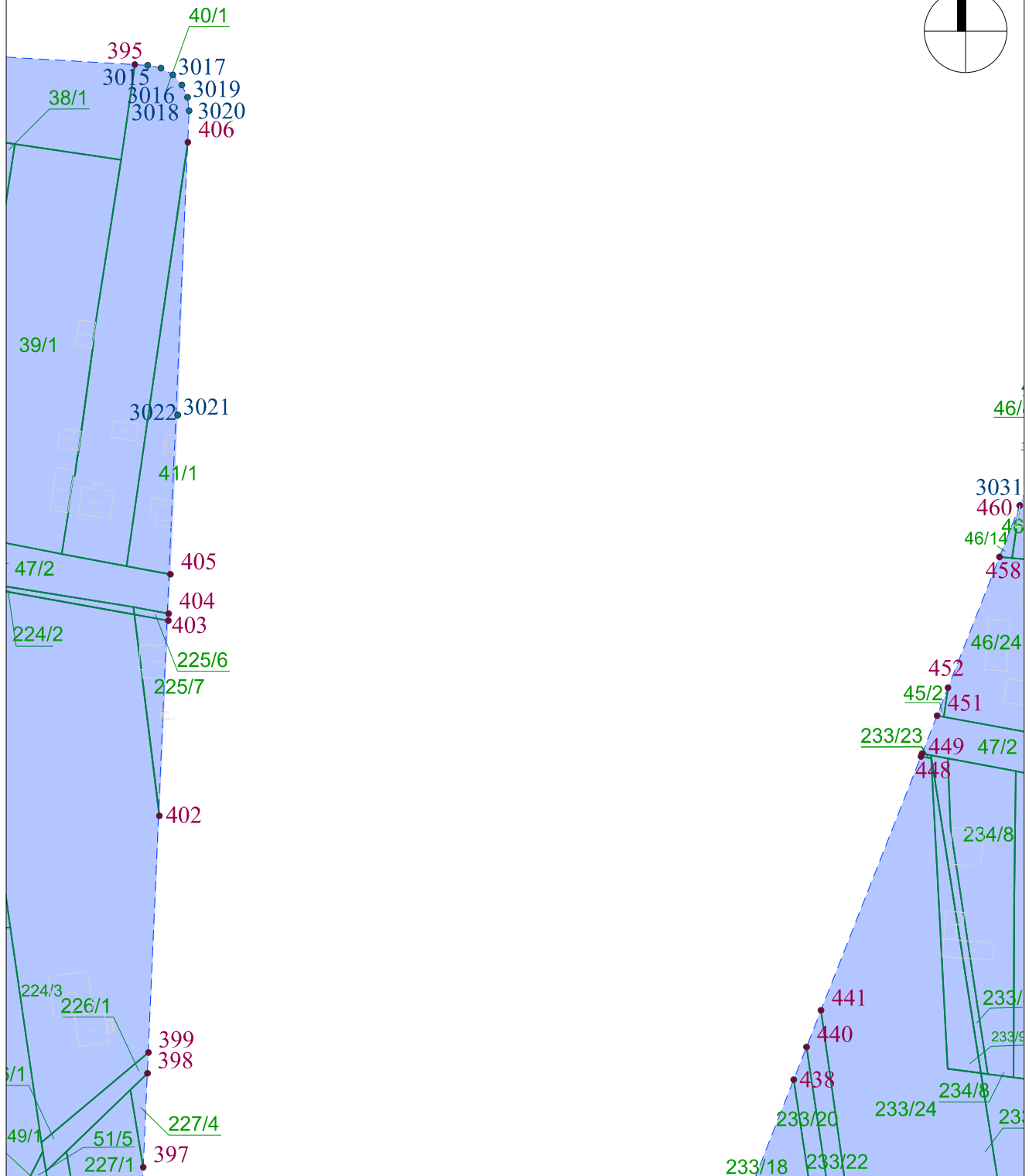
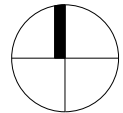
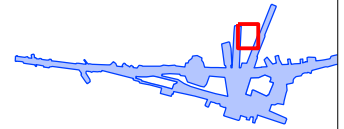
**Załącznik nr 1 DO ZARZĄDZENIA WOJEWODY ŁÓDZKIEGO**

**NR 117/2024**

arkusz nr 401 z 426

skala: 1:2000

GM.ŁÓDŹ



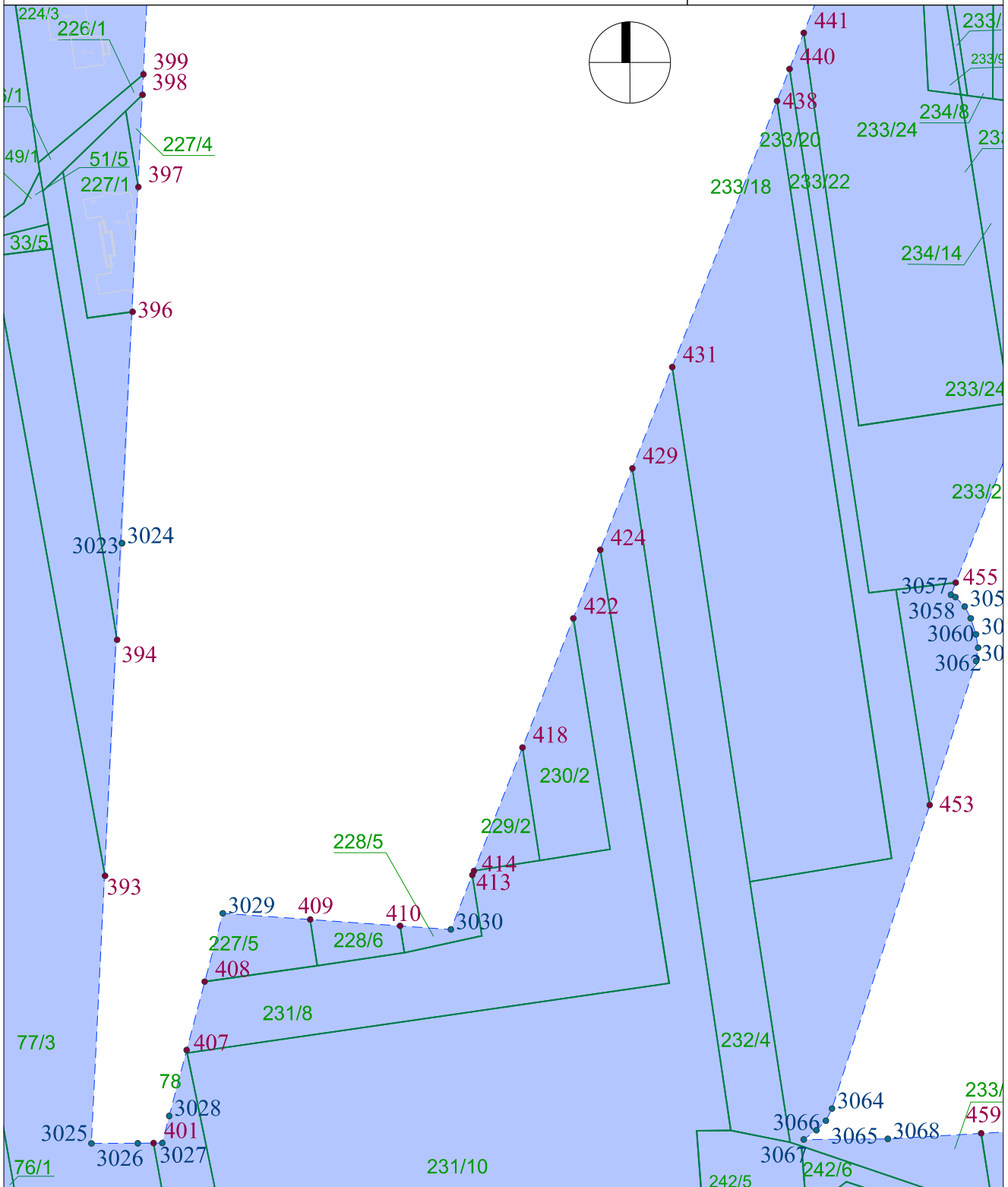
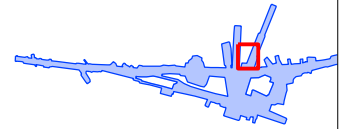
**Załącznik nr 1 DO ZARZĄDZENIA WOJEWODY ŁÓDZKIEGO**

**NR 117/2024**

arkusz nr 402 z 426

skala: 1:2000

GM.ŁÓDŹ







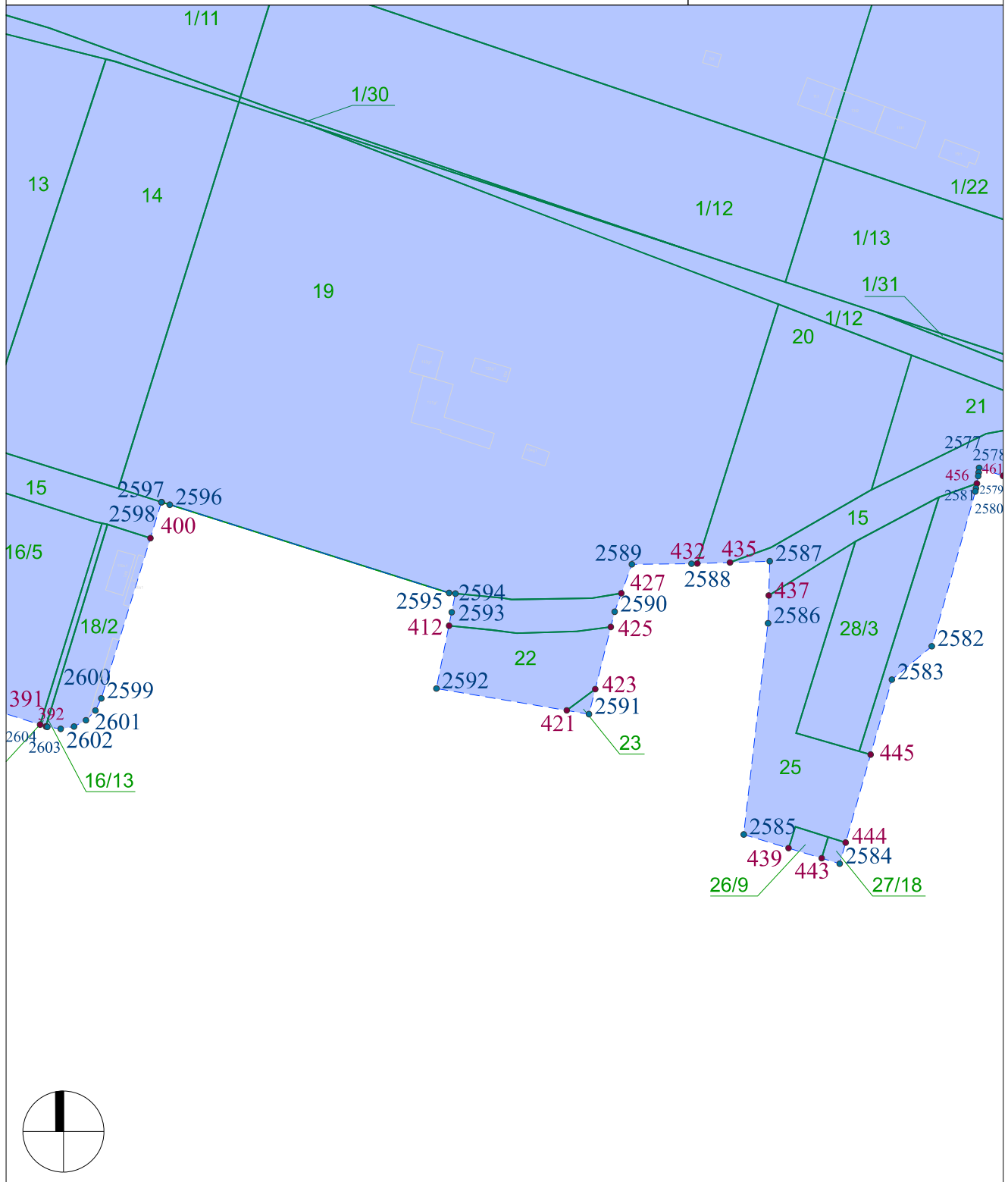
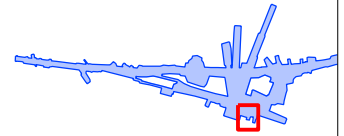
**Załącznik nr 1 DO ZARZĄDZENIA WOJEWODY ŁÓDZKIEGO**

**NR 117/2024**

arkusz nr 405 z 426

skala: 1:2000

GM.ŁÓDŹ



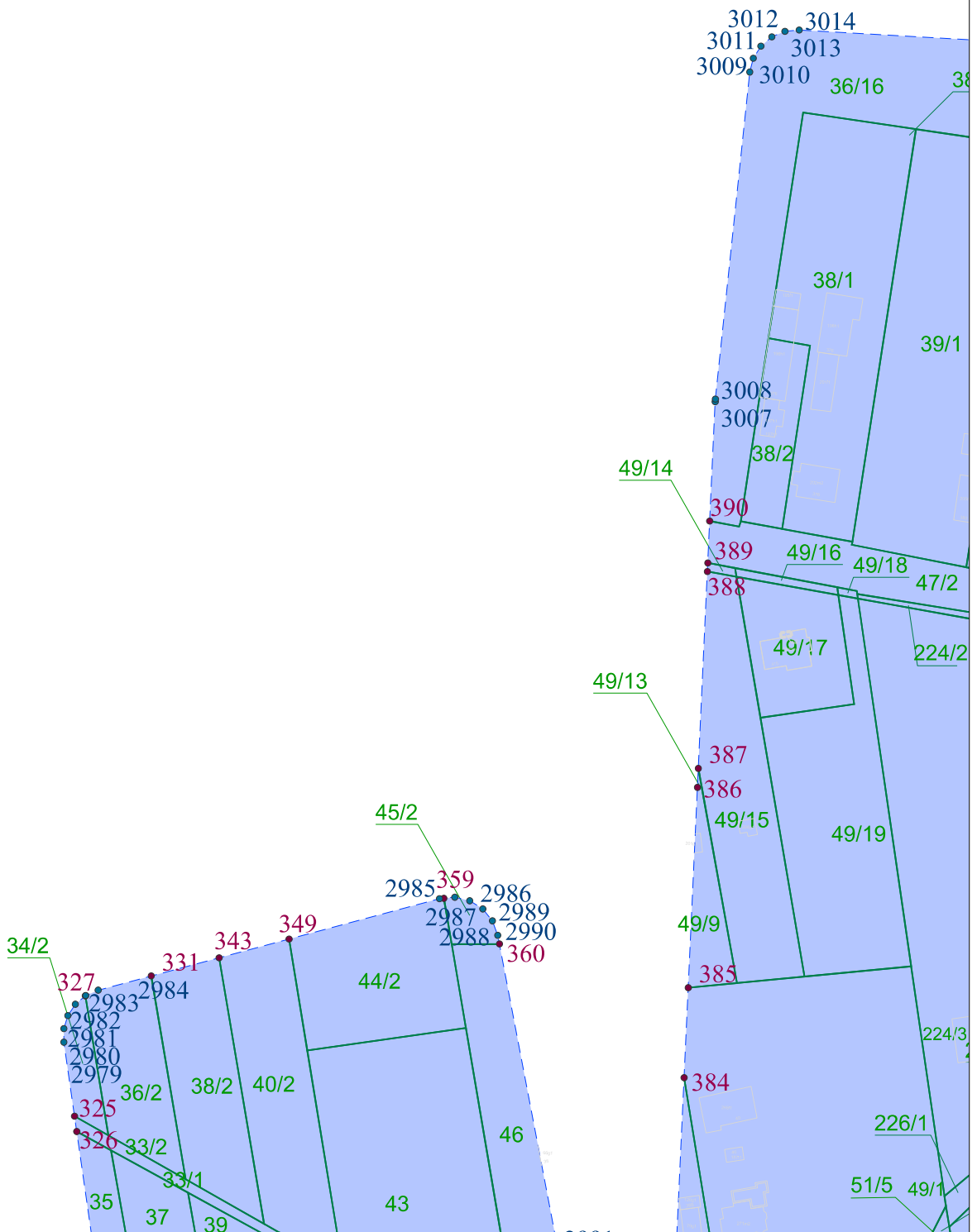
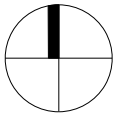
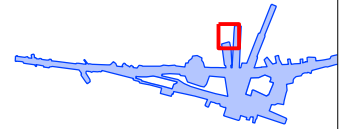
**Załącznik nr 1 DO ZARZĄDZENIA WOJEWODY ŁÓDZKIEGO**

**NR 117/2024**

arkusz nr 406 z 426

skala: 1:2000

GM.ŁÓDŹ







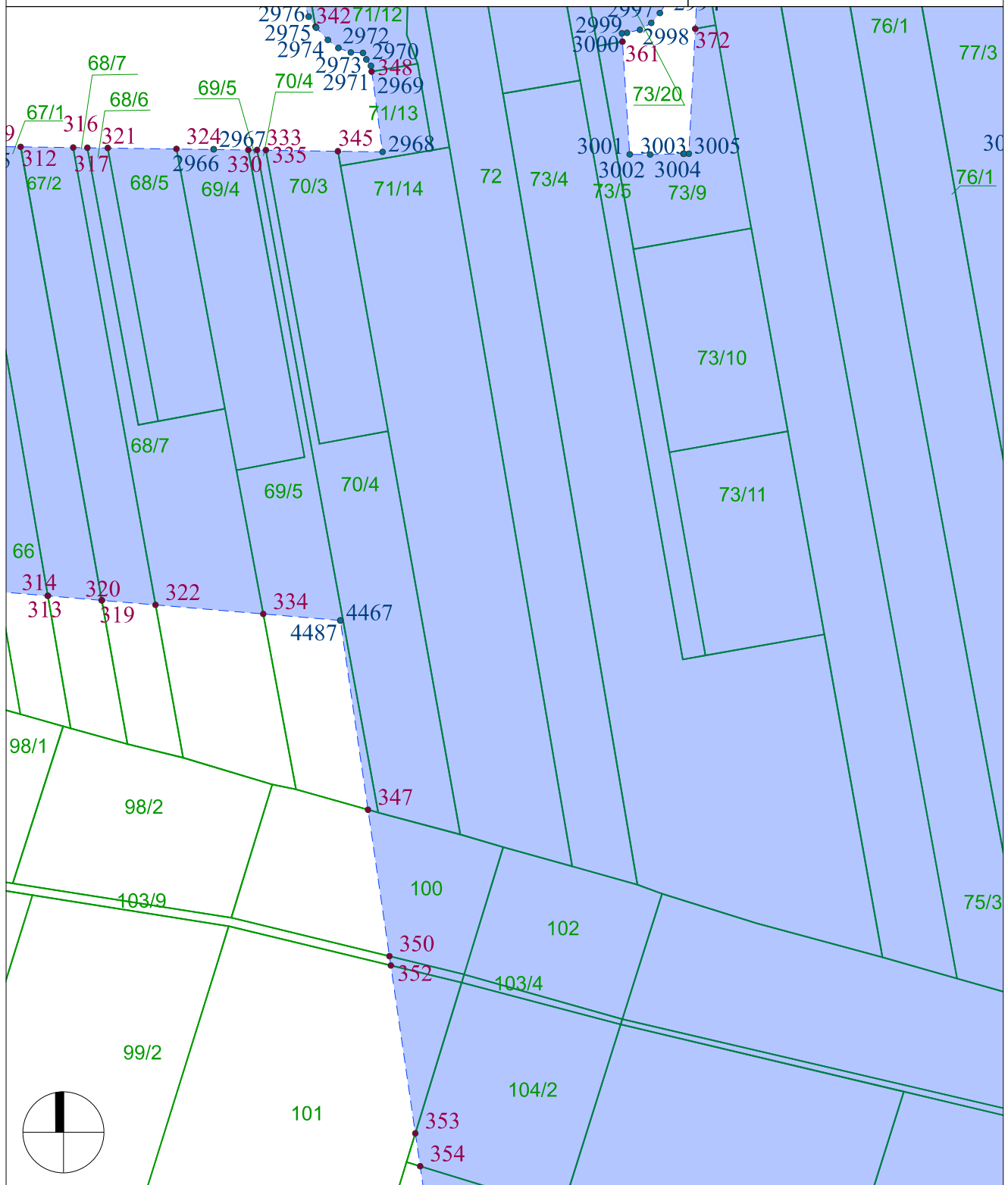
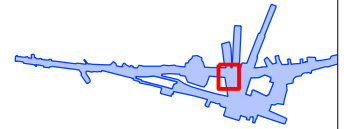
**Załącznik nr 1 DO ZARZĄDZENIA WOJEWODY ŁÓDZKIEGO**

**NR 117/2024**

arkusz nr 408 z 426

skala: 1:2000

GM.ŁÓDŹ



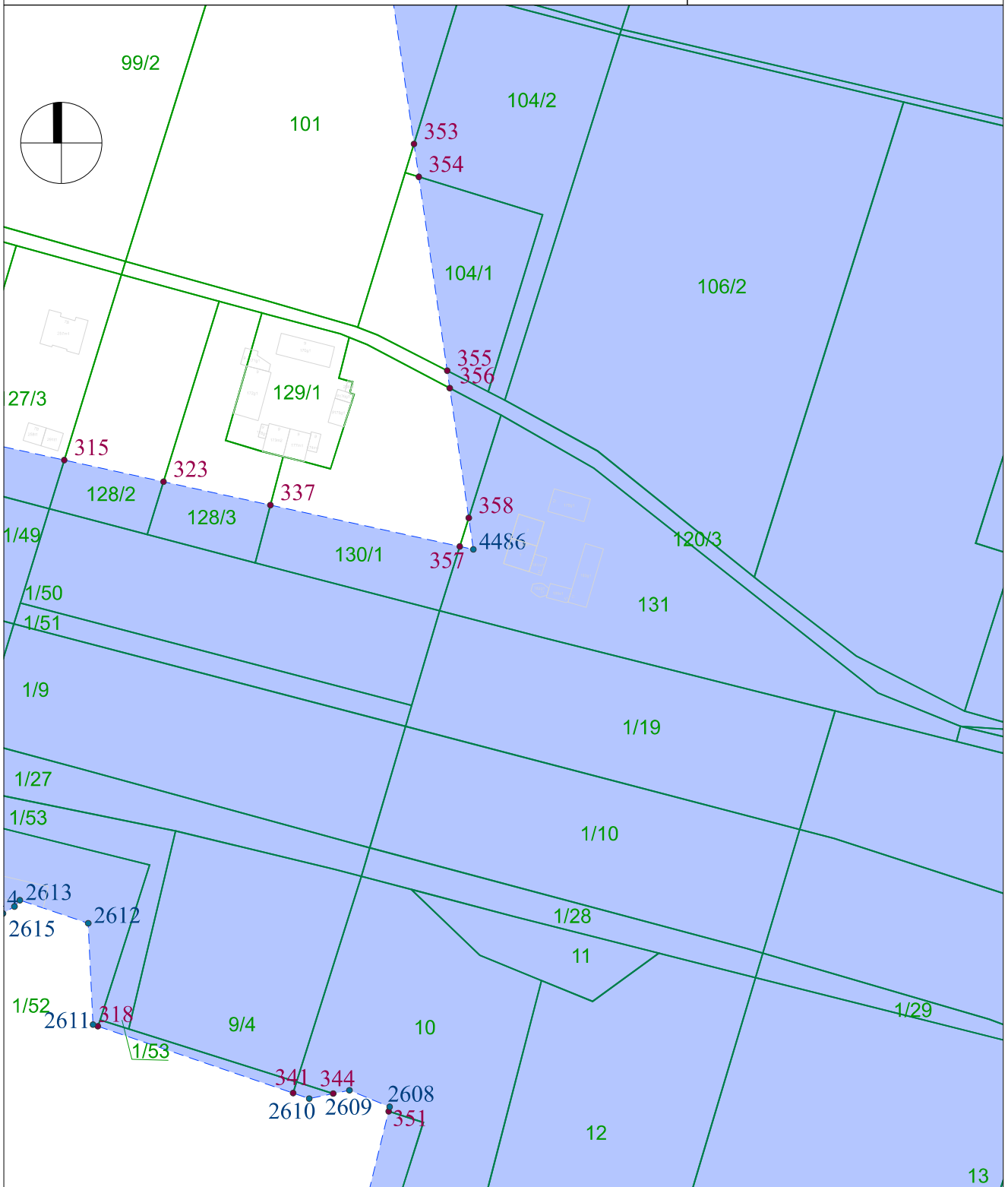
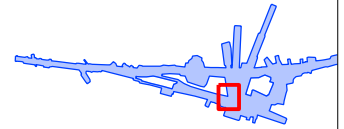
**Załącznik nr 1 DO ZARZĄDZENIA WOJEWODY ŁÓDZKIEGO**

**NR 117/2024**

arkusz nr 409 z 426

skala: 1:2000

GM.ŁÓDŹ



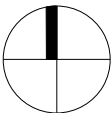
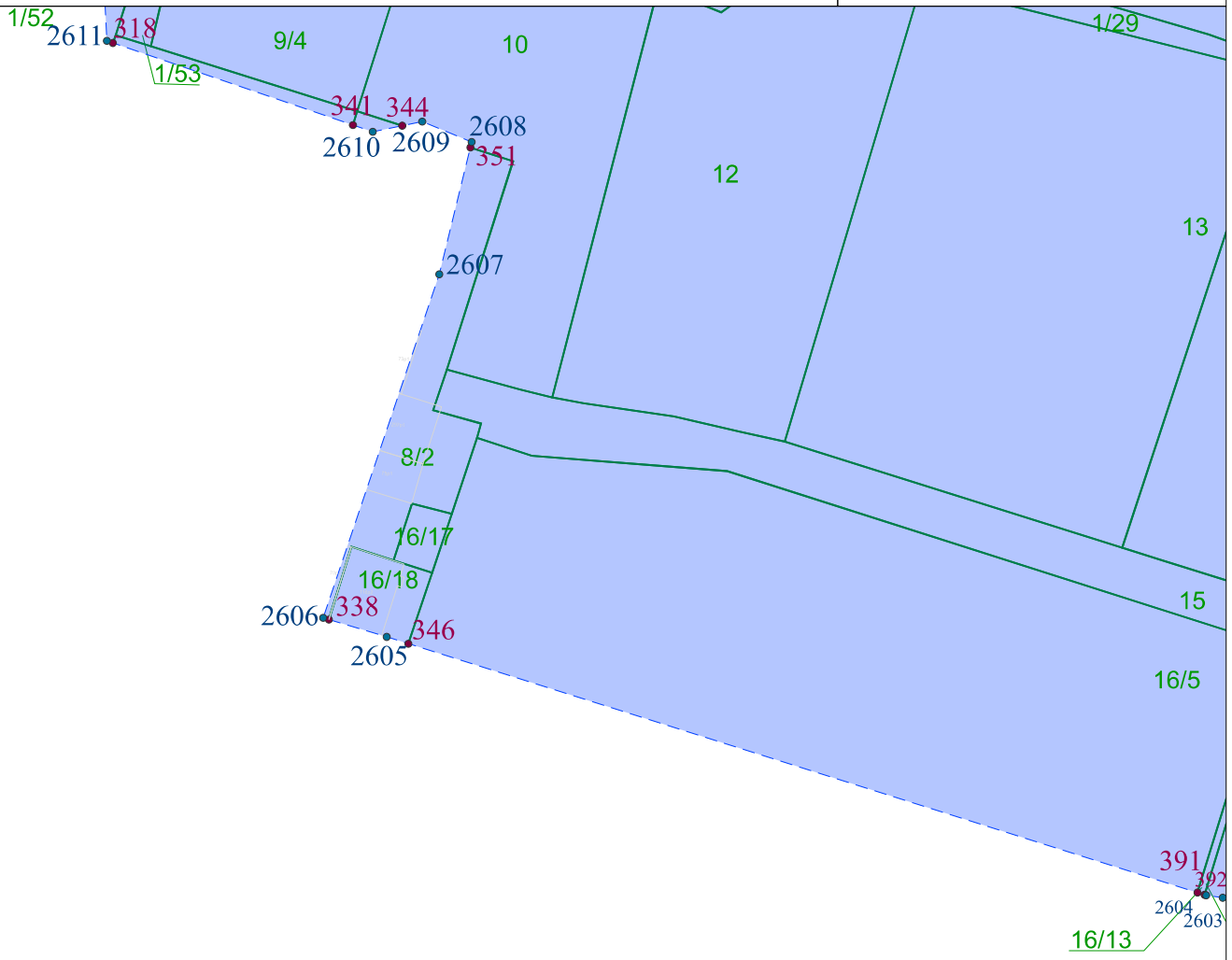
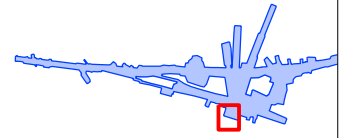
**Załącznik nr 1 DO ZARZĄDZENIA WOJEWODY ŁÓDZKIEGO**

**NR 117/2024**

arkusz nr 410 z 426

skala: 1:2000

GM.ŁÓDŹ





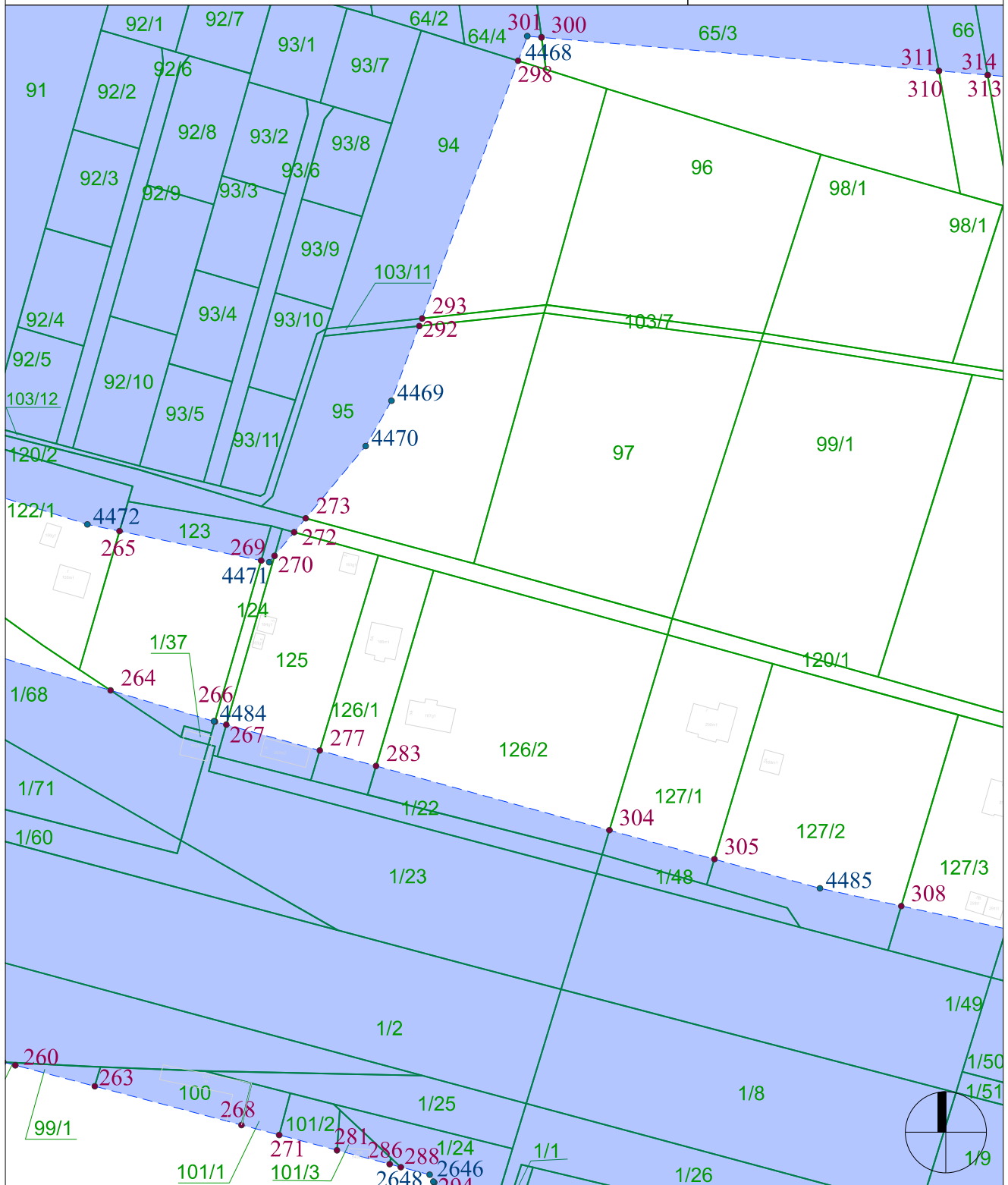
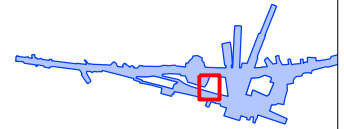
**Załącznik nr 1 DO ZARZĄDZENIA WOJEWODY ŁÓDZKIEGO**

**NR 117/2024**

arkusz nr 412 z 426

skala: 1:2000

GM.ŁÓDŹ



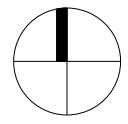
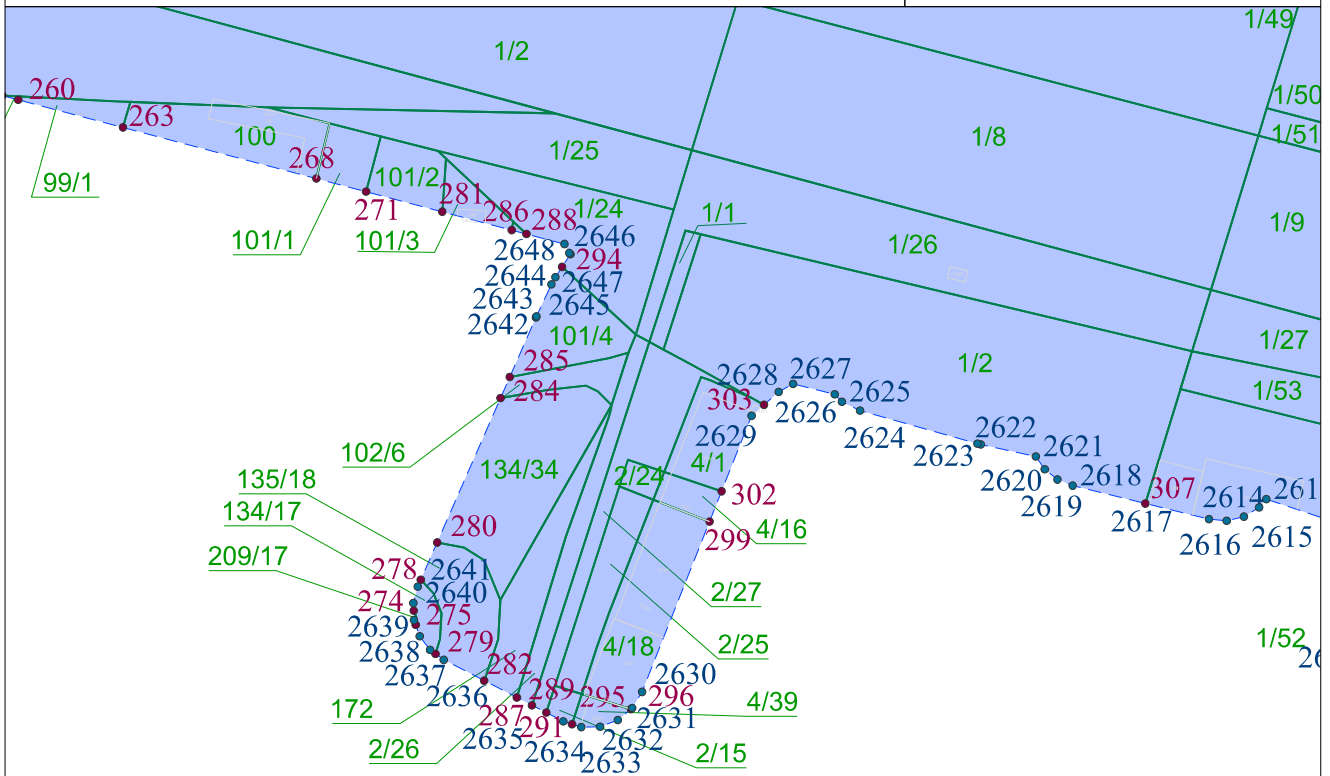
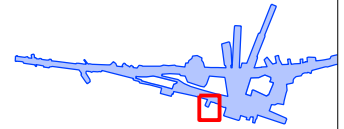
**Załącznik nr 1 DO ZARZĄDZENIA WOJEWODY ŁÓDZKIEGO**

**NR 117/2024**

arkusz nr 413 z 426

skala: 1:2000

GM.ŁÓDŹ



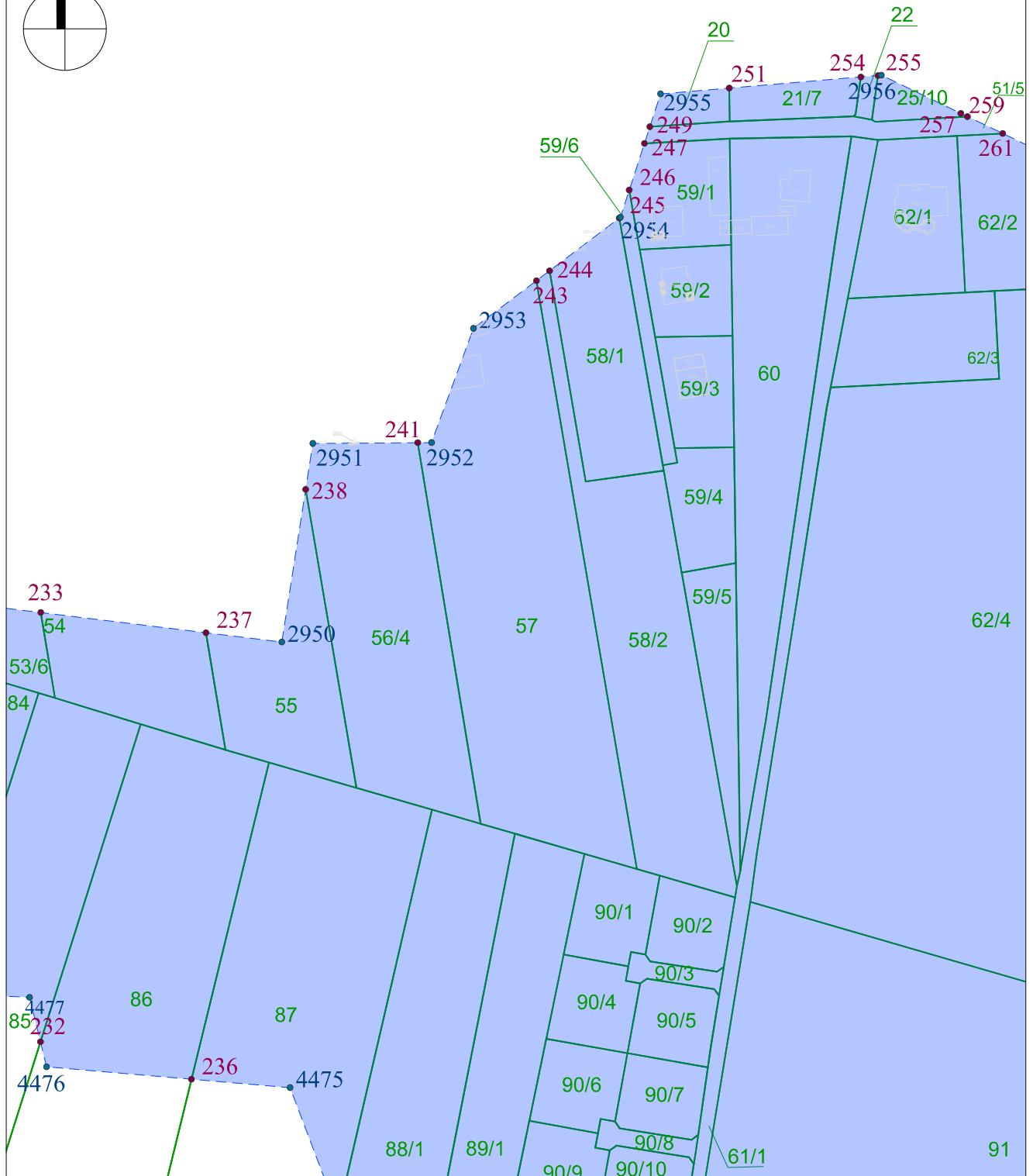
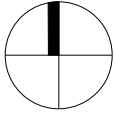
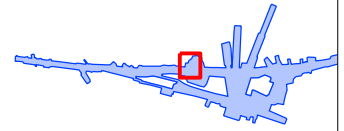
**Załącznik nr 1 DO ZARZĄDZENIA WOJEWODY ŁÓDZKIEGO**

**NR 117/2024**

arkusz nr 414 z 426

skala: 1:2000

GM.ŁÓDŹ



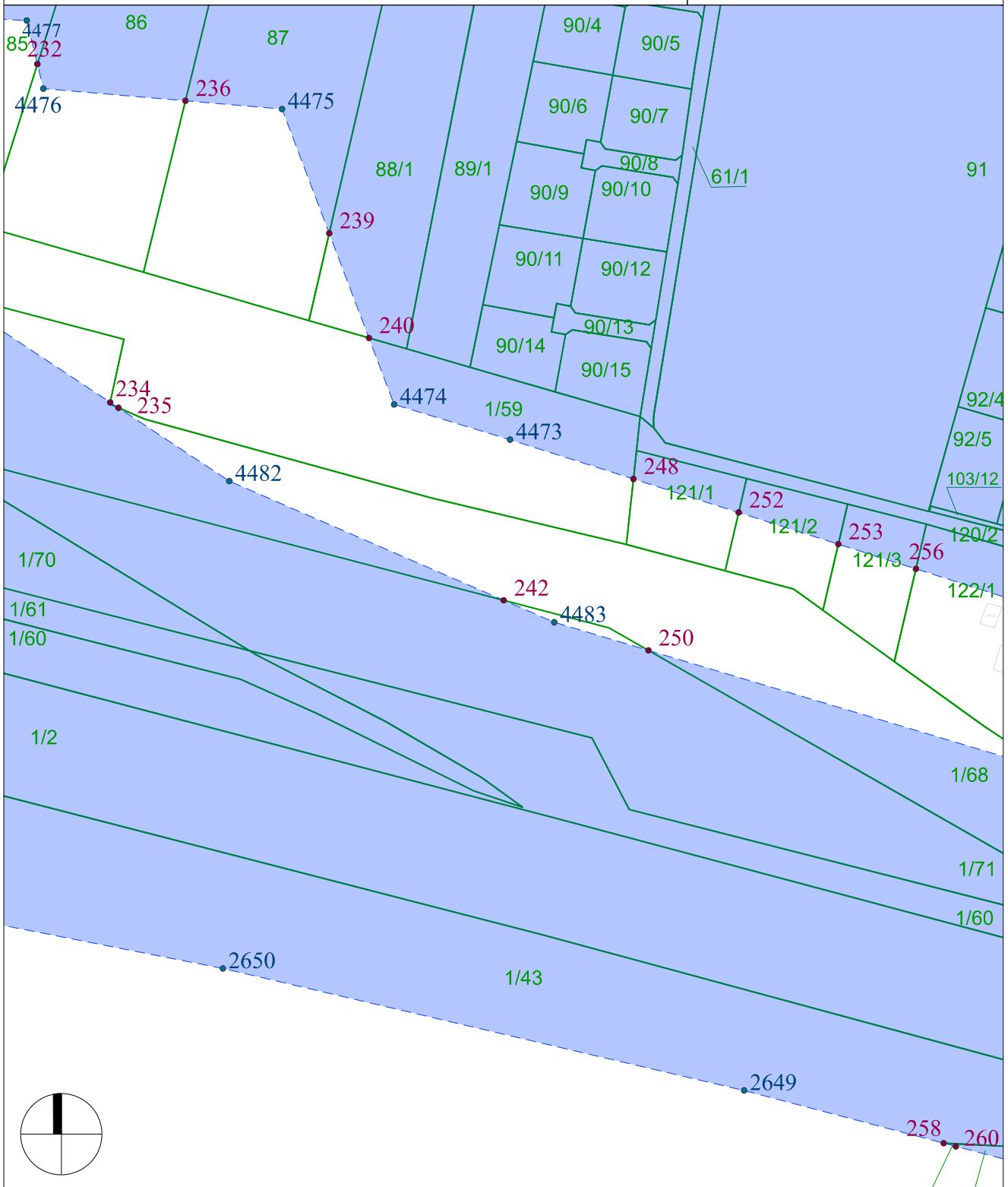
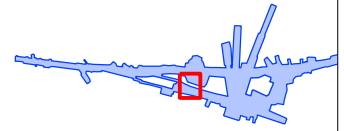
**Załącznik nr 1 DO ZARZĄDZENIA WOJEWODY ŁÓDZKIEGO**

**NR 117/2024**

arkusz nr 415 z 426

skala: 1:2000

GM.ŁÓDŹ







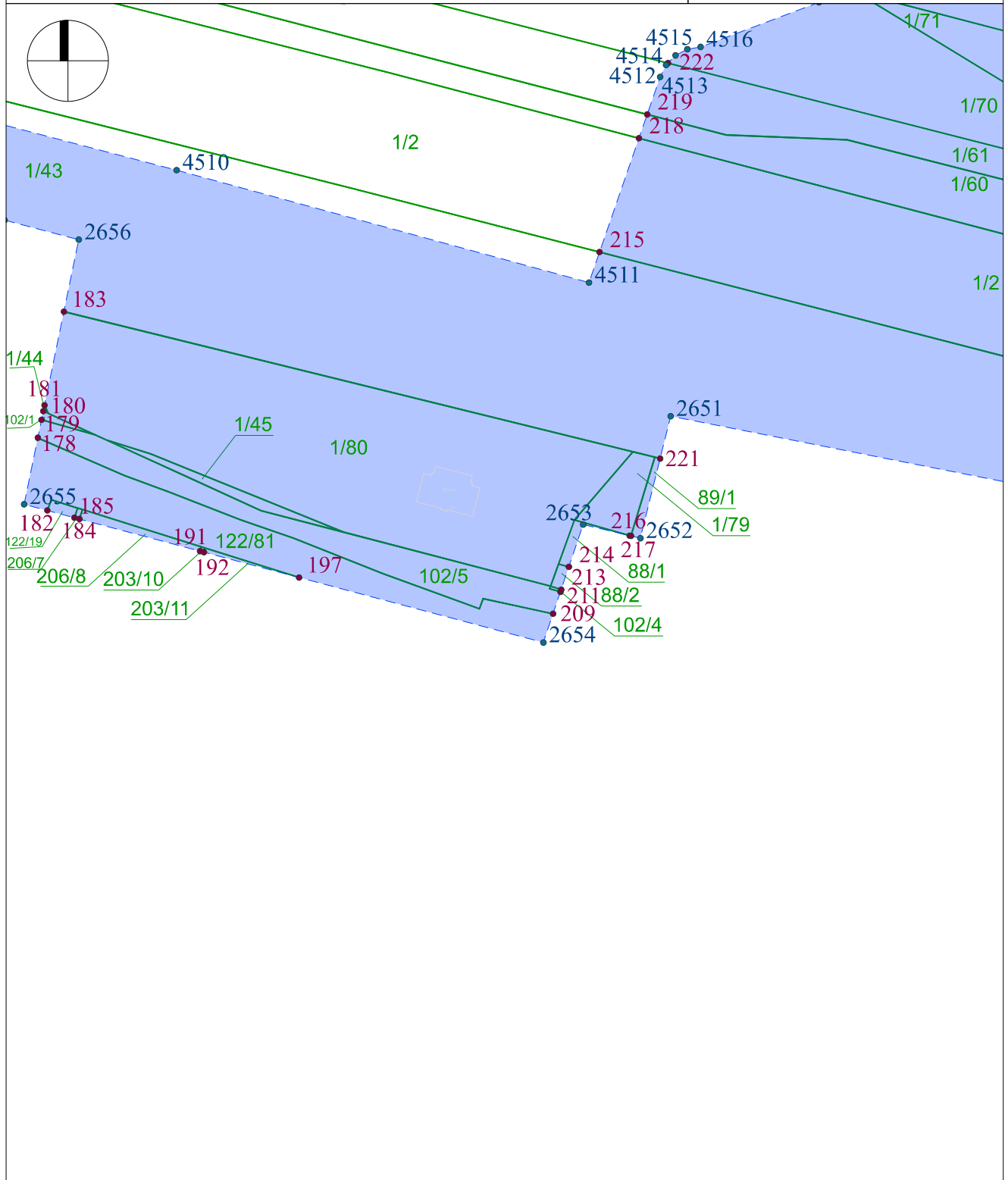
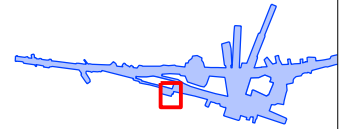
**Załącznik nr 1 DO ZARZĄDZENIA WOJEWODY ŁÓDZKIEGO**

**NR 117/2024**

arkusz nr 417 z 426

skala: 1:2000

GM.ŁÓDŹ







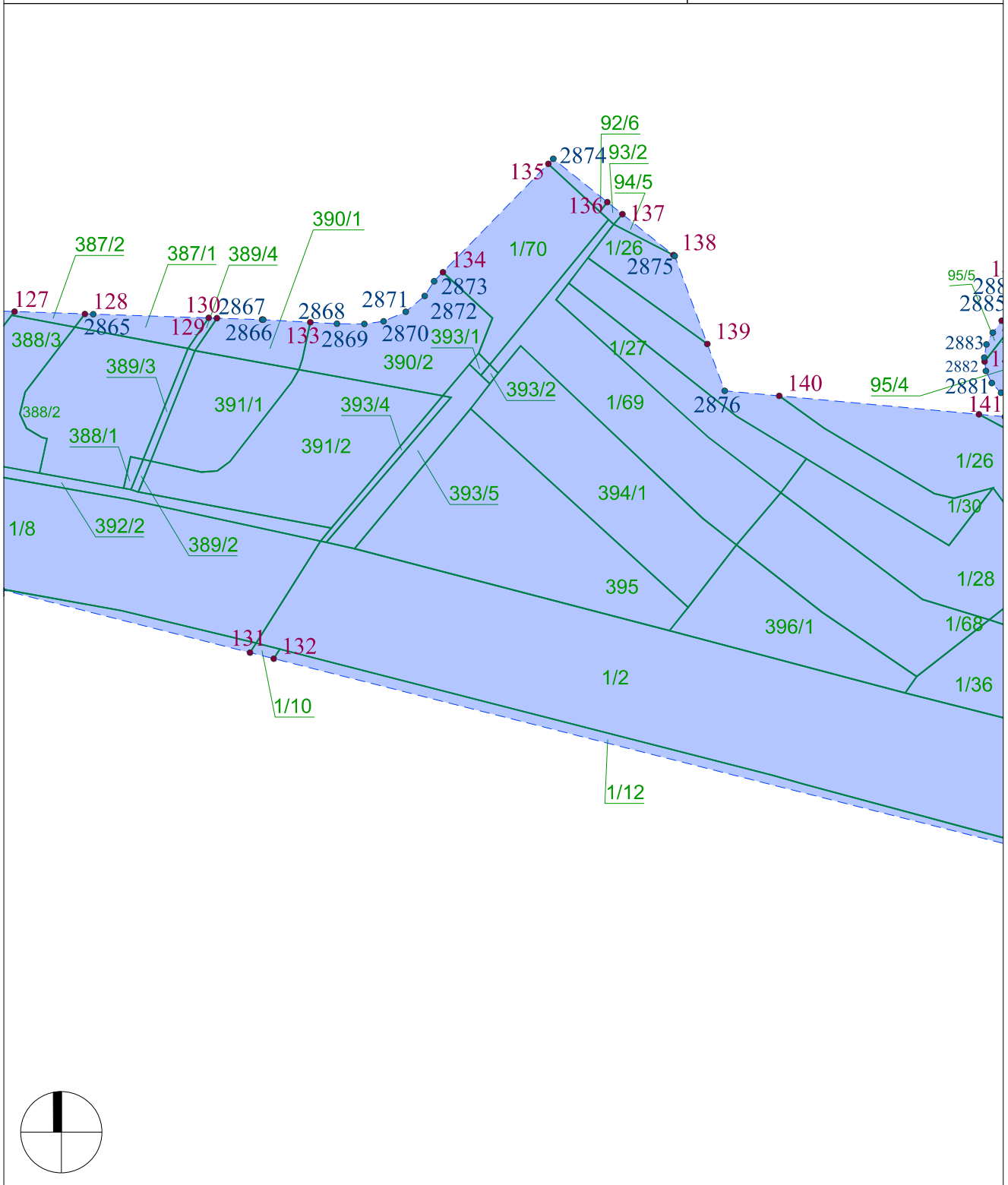
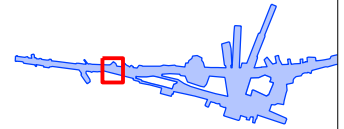
**Załącznik nr 1 DO ZARZĄDZENIA WOJEWODY ŁÓDZKIEGO**

**NR 117/2024**

arkusz nr 420 z 426

skala: 1:2000

GM.ŁÓDŹ



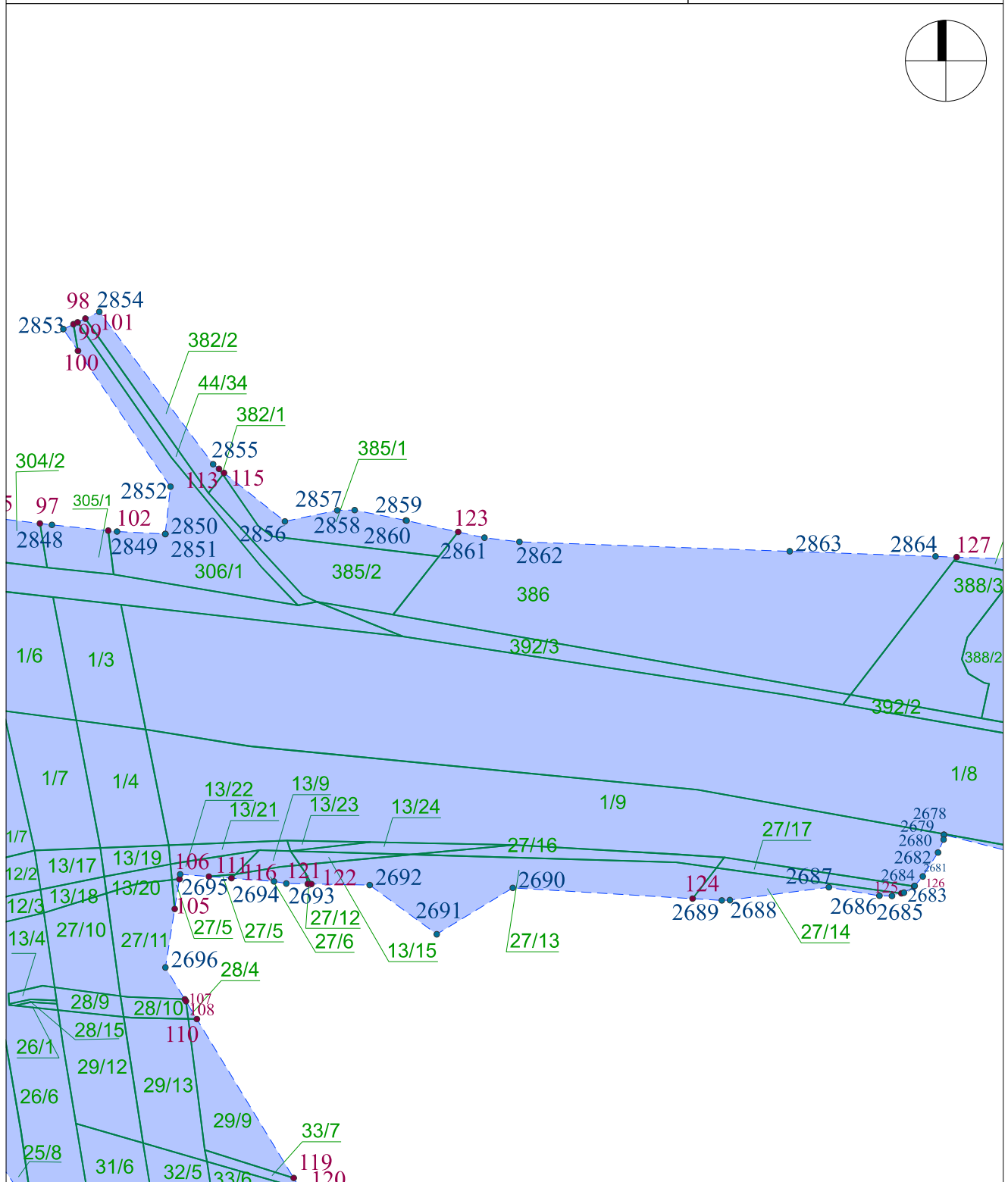
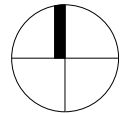
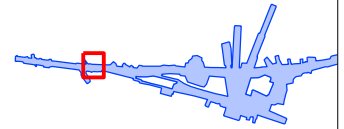
**Załącznik nr 1 DO ZARZĄDZENIA WOJEWODY ŁÓDZKIEGO**

**NR 117/2024**

arkusz nr 421 z 426

skala: 1:2000

GM.ŁÓDŹ



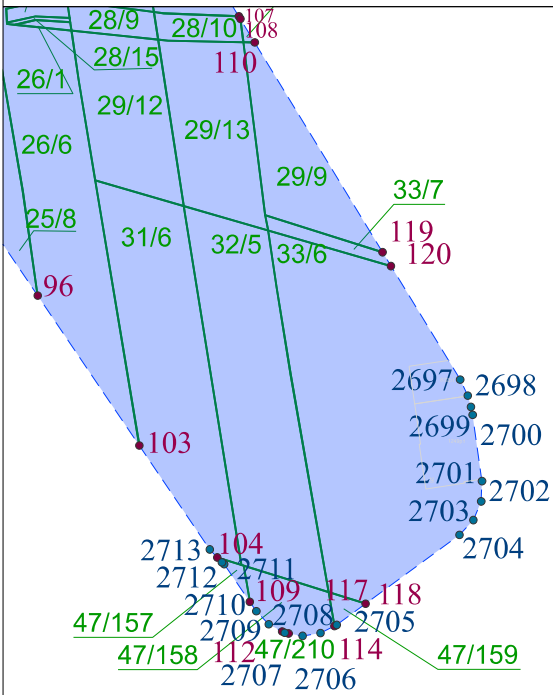
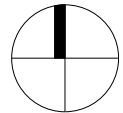
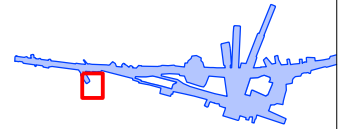
**Załącznik nr 1 DO ZARZĄDZENIA WOJEWODY ŁÓDZKIEGO**

**NR 117/2024**

arkusz nr 422 z 426

skala: 1:2000

GM.ŁÓDŹ



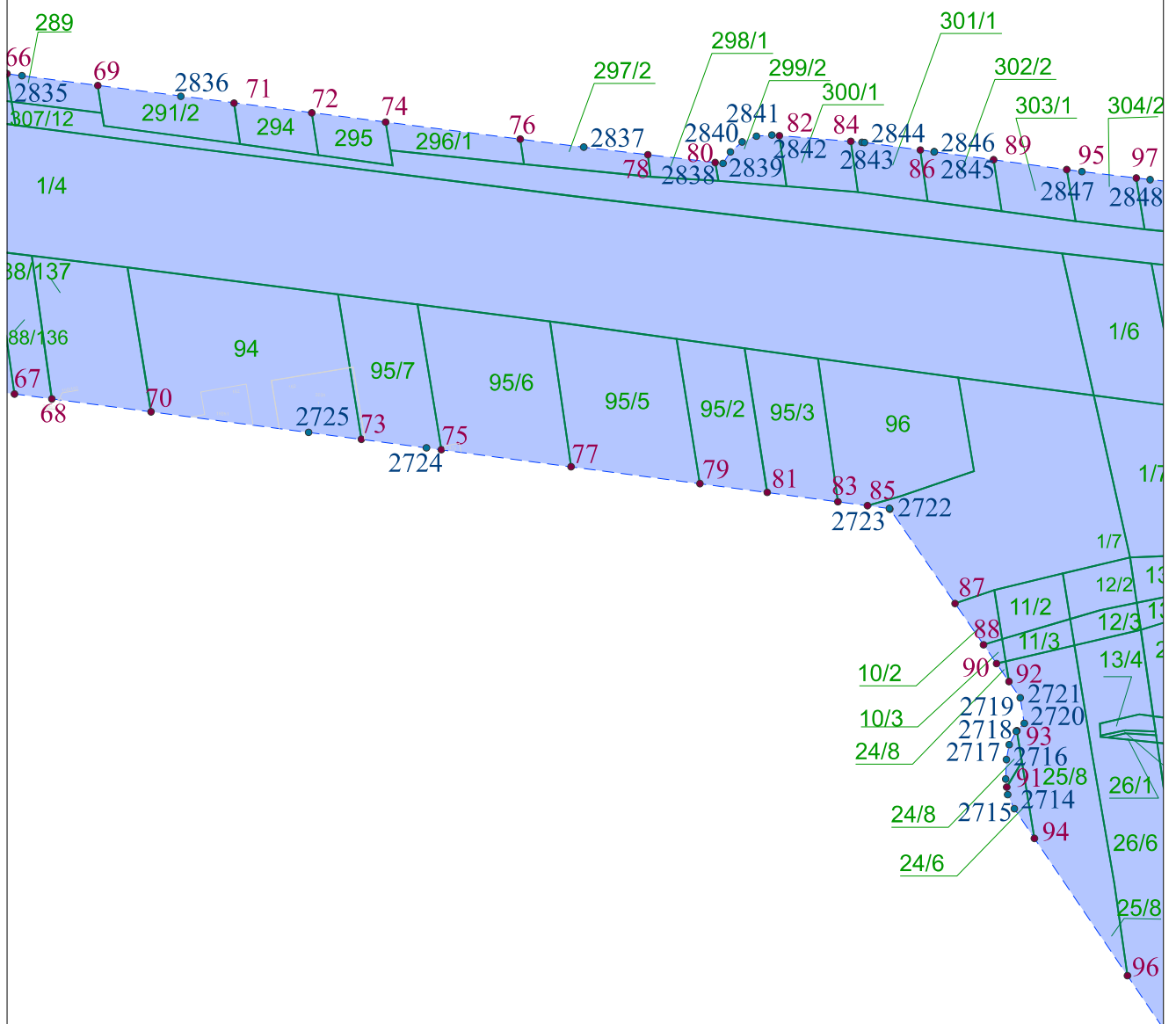
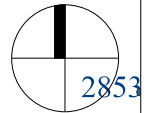
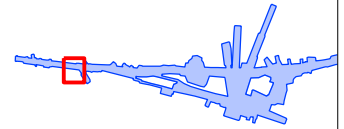
**Załącznik nr 1 DO ZARZĄDZENIA WOJEWODY ŁÓDZKIEGO**

**NR 117/2024**

arkusz nr 423 z 426

skala: 1:2000

GM.ŁÓDŹ









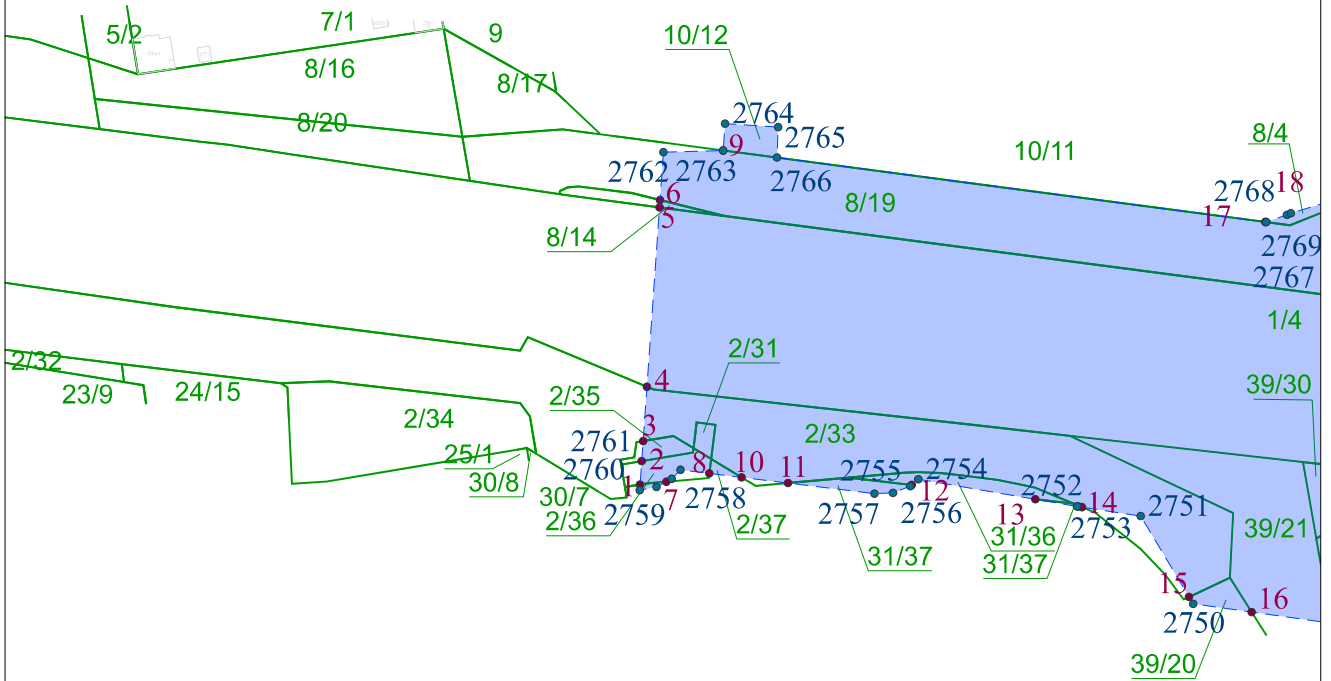
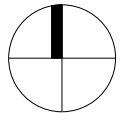
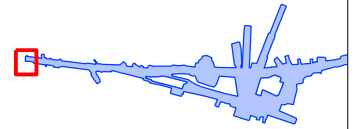
**Załącznik nr 1 DO ZARZĄDZENIA WOJEWODY ŁÓDZKIEGO**

**NR 117/2024**

arkusz nr 426 z 426

skala: 1:2000

GM.ŁÓDŹ



## Załącznik nr 2

## DO ZARZĄDZENIA WOJEWODY ŁÓDZKIEGO

## NR 117/2024

## WYKAZ WSPÓLRZĘDNYCH PUNKTÓW ZAŁAMANIA GRANICY OBSZARU PLANU REZERWACJI TERENU

OBSZAR NA KTÓRYM BĘDĄ STOSOWANE SZCZEGÓLNE ZASADY GOSPODAROWANIA NIERUCHOMOŚCIAMI, PLANOWANIA I ZAGOSPODAROWANIA PRZESTRZENNEGO ORAZ REALIZACJI INWESTYCJI CELU PUBLICZNEGO OKREŚLONE W ART. 120N UST. 1 USTAWY Z DNIA 10 MAJA 2018 R. O CENTRALNYM PORCIE KOMUNIKACYJNYM

Tabelaryczne zestawienie współrzędnych punktów załamania granic – układ 2000 strefa 7											
Nr	X	Y	Nr	X	Y	Nr	X	Y	Nr	X	Y
1	5770024,33	7440877,57	1514	5749017,76	7418560,77	3818	5743425,38	7413877,56	5416	5757843,37	7420237,24
2	5770005,14	7440891,92	1515	5748945,53	7418539,56	3819	5743426,79	7413881,87	5417	5757856,85	7420213,46
3	5769990,17	7440903,12	1516	5748925,13	7418559,92	3820	5743426,84	7413886,40	5418	5757866,30	7420202,51
4	5769986,55	7440899,37	1517	5748864,28	7418509,08	3821	5743425,23	7413897,91	5419	5757885,75	7420186,80
5	5769984,80	7440907,14	1518	5748815,66	7418486,41	3822	5743426,15	7413898,57	5420	5757905,40	7420176,06
6	5769946,06	7440936,11	1519	5748812,16	7418484,13	3823	5743429,37	7413901,72	5421	5757916,21	7420172,69
7	5769942,85	7440938,50	1520	5748809,41	7418480,97	3824	5743455,60	7413936,59	5422	5757918,77	7420169,18
8	5769917,36	7440956,84	1521	5748807,97	7418477,87	3825	5743483,99	7413974,34	5423	5757936,87	7420156,24
9	5769895,86	7440972,32	1522	5748714,93	7418437,11	3826	5743486,07	7413978,14	5424	5757958,12	7420149,63
10	5769839,18	7441013,09	1523	5748668,39	7418467,06	3827	5743486,98	7413982,38	5425	5757990,11	7420145,04
11	5769834,62	7441007,44	1524	5748643,86	7418425,85	3828	5743486,64	7413986,70	5426	5758013,15	7420145,58
12	5769739,44	7440814,09	1525	5748631,19	7418437,44	3829	5743485,28	7413990,22	5427	5758034,78	7420153,56
13	5769665,63	7440621,60	1526	5748627,58	7418439,89	3830	5743524,88	7414046,66	5428	5758052,64	7420168,13
14	5769665,64	7440621,59	1527	5748623,42	7418441,19	3831	5743569,31	7414014,16	5429	5758055,69	7420171,60
15	5769608,51	7440644,58	1528	5748619,06	7418441,25	3832	5743572,15	7414009,05	5430	5758095,33	7420209,80
16	5769541,12	7440671,01	1529	5748614,87	7418440,04	3833	5743585,33	7413997,29	5431	5758108,98	7420228,14
17	5769526,81	7440647,34	1530	5748611,20	7418437,69	3834	5743587,70	7413989,90	5432	5758116,00	7420249,89

Tabelaryczne zestawienie współrzędnych punktów załamania granic – układ 2000 strefa 7

Nr	X	Y	Nr	X	Y	Nr	X	Y	Nr	X	Y
18	5769495,80	7440598,09	1531	5748597,84	7418426,05	3835	5743600,16	7413972,38	5433	5758115,64	7420272,75
19	5769492,79	7440555,55	1532	5748595,42	7418423,36	3836	5743617,34	7413959,47	5434	5758107,94	7420294,28
20	5769545,45	7440513,57	1533	5748584,94	7418408,42	3837	5743637,63	7413952,38	5435	5758093,72	7420312,18
21	5769615,64	7440458,94	1534	5748554,99	7418417,74	3838	5743659,12	7413951,77	5436	5758080,44	7420324,19
22	5769678,82	7440413,81	1535	5748562,65	7418473,00	3839	5743673,34	7413953,57	5437	5758066,98	7420333,43
23	5769455,12	7440371,72	1536	5748554,10	7418475,67	3840	5743694,56	7413959,77	5438	5758077,63	7420468,60
24	5769394,69	7440167,55	1537	5748541,78	7418478,32	3841	5743712,80	7413972,28	5439	5758243,93	7420555,34
25	5769426,29	7440004,66	1538	5748538,75	7418478,69	3842	5743726,22	7413989,84	5440	5758241,60	7420570,43
26	5769411,49	7440002,38	1539	5748534,08	7418478,85	3843	5743733,51	7414010,72	5441	5758305,89	7420602,98
27	5769368,63	7439998,70	1540	5748524,90	7418481,80	3844	5743733,92	7414032,83	5442	5758320,00	7420599,90
28	5769282,23	7440028,92	1541	5748460,03	7418507,74	3845	5743733,08	7414038,74	5443	5758338,27	7420594,96
29	5769241,90	7440005,30	1542	5748449,97	7418471,80	3846	5743726,66	7414059,71	5444	5758339,29	7420594,72
30	5769197,44	7439985,26	1543	5748444,77	7418466,97	3847	5743724,27	7414063,13	5445	5758444,46	7420573,99
31	5769146,35	7439790,51	1544	5748438,32	7418466,96	3848	5743724,22	7414068,39	5446	5758449,16	7420573,82
32	5769187,13	7439730,01	1545	5748403,52	7418481,99	3849	5743724,06	7414069,33	5447	5758453,67	7420575,10
33	5769265,51	7439710,76	1546	5748404,23	7418485,72	3850	5743723,14	7414074,88	5448	5758457,57	7420577,71
34	5769248,63	7439646,00	1547	5748419,71	7418522,54	3851	5743723,97	7414086,38	5449	5758460,48	7420581,41
35	5769246,59	7439617,62	1548	5748406,57	7418525,57	3852	5743724,41	7414095,83	5450	5758462,09	7420585,82
36	5769239,83	7439593,21	1549	5748385,14	7418523,81	3853	5743725,49	7414119,38	5451	5758464,03	7420595,63
37	5769228,50	7439550,38	1550	5748365,25	7418515,63	3854	5743724,47	7414130,48	5452	5758464,21	7420600,28
38	5769323,50	7439551,57	1551	5748348,78	7418501,80	3855	5743727,67	7414135,40	5453	5758462,96	7420604,76
39	5769297,91	7439487,53	1552	5748337,28	7418483,63	3856	5743733,18	7414147,59	5454	5758460,39	7420608,64
40	5769297,62	7439486,74	1553	5748333,20	7418474,24	3857	5743740,38	7414162,80	5455	5758456,76	7420611,56
41	5769285,76	7439451,32	1554	5748327,65	7418452,28	3858	5743777,05	7414219,67	5456	5758452,41	7420613,21
42	5769285,44	7439450,20	1555	5748329,39	7418429,70	3859	5743784,27	7414234,42	5457	5758395,73	7420625,22
43	5769266,05	7439372,73	1556	5748338,25	7418408,86	3860	5743789,37	7414248,97	5458	5758419,90	7420638,09
44	5769214,57	7439212,94	1557	5748353,30	7418391,93	3861	5743794,58	7414263,79	5459	5758420,04	7420638,05
45	5769212,38	7439207,33	1558	5748372,96	7418380,69	3862	5743801,61	7414283,84	5460	5758450,93	7420633,20

Tabelaryczne zestawienie współrzędnych punktów załamania granic – układ 2000 strefa 7											
Nr	X	Y	Nr	X	Y	Nr	X	Y	Nr	X	Y
46	5769211,61	7439207,74	1559	5748410,62	7418366,64	3863	5743852,28	7414303,88	5461	5758455,62	7420633,20
47	5769207,53	7439209,26	1560	5748411,18	7418366,04	3864	5743871,20	7414315,08	5462	5758460,08	7420634,66
48	5769203,19	7439209,54	1561	5748374,55	7418347,20	3865	5743885,73	7414331,59	5463	5758463,88	7420637,42
49	5769198,95	7439208,56	1562	5748365,03	7418349,83	3866	5743894,41	7414351,79	5464	5758466,63	7420641,22
50	5769195,17	7439206,41	1563	5748361,64	7418350,24	3867	5743896,41	7414373,69	5465	5758468,08	7420645,68
51	5769192,16	7439203,27	1564	5748337,86	7418349,08	3868	5743891,52	7414395,13	5466	5758468,33	7420647,26
52	5769190,18	7439199,39	1565	5748323,61	7418343,22	3869	5743888,54	7414402,55	5467	5758495,55	7420661,02
53	5769188,33	7439193,92	1566	5748321,41	7418345,47	3902	5743964,47	7414490,25	5468	5758498,47	7420662,95
54	5769187,55	7439188,56	1567	5748316,10	7418349,32	3903	5743878,76	7414424,92	5469	5758501,49	7420665,51
55	5769188,72	7439183,27	1568	5748301,72	7418356,59	3904	5743878,83	7414424,77	5470	5758504,90	7420664,93
56	5769190,61	7439178,80	1569	5748287,47	7418381,97	3905	5743856,69	7414469,95	5471	5758504,70	7420663,82
57	5769178,84	7439121,57	1570	5748282,67	7418389,38	3906	5743861,55	7414471,27	5472	5758502,64	7420652,97
58	5769175,65	7439113,21	1571	5748269,16	7418407,61	3907	5743866,18	7414474,82	5473	5758502,50	7420648,20
59	5769175,10	7439111,43	1572	5748244,77	7418449,23	3908	5743903,79	7414517,66	5474	5758503,87	7420643,63
60	5769155,62	7439031,60	1573	5748224,25	7418471,37	3909	5743904,34	7414518,28	5475	5758506,60	7420639,72
61	5769137,66	7438970,24	1574	5748222,75	7418472,41	3910	5743906,09	7414520,73	5476	5758510,43	7420636,86
62	5769137,57	7438969,90	1575	5748210,68	7418481,54	3911	5743914,60	7414535,61	5477	5758514,95	7420635,35
63	5769047,28	7438632,77	1576	5748193,83	7418490,95	3912	5743956,05	7414538,31	5478	5758548,23	7420629,90
64	5769046,93	7438631,07	1577	5748175,05	7418495,40	3913	5743964,47	7414490,25	5479	5758552,89	7420629,86
65	5769041,42	7438593,64	1578	5748155,77	7418494,56	3914	5769204,19	7438457,32	5480	5758557,33	7420631,26
66	5769041,26	7438591,16	1579	5748137,45	7418488,49	3915	5769201,88	7438458,36	5481	5758561,13	7420633,95
67	5769042,40	7438533,45	1580	5748119,83	7418479,80	3916	5769212,58	7438583,15	5482	5758563,92	7420637,68
68	5769039,26	7438517,82	1581	5748099,96	7418465,14	3917	5769216,95	7438610,39	5483	5758565,44	7420642,08
69	5769008,92	7438527,27	1582	5748086,40	7418444,49	3918	5769221,05	7438628,87	5484	5758576,98	7420707,00
70	5769004,28	7438527,95	1583	5748080,86	7418420,42	3919	5769225,14	7438647,28	5485	5758580,56	7420718,65
71	5768999,65	7438527,15	1584	5748080,08	7418404,55	3920	5769326,01	7438990,91	5486	5758584,82	7420726,01
72	5768995,49	7438524,97	1585	5748080,03	7418398,87	3921	5769361,76	7439090,29	5487	5758601,43	7420739,50
73	5768992,21	7438521,61	1586	5748080,31	7418390,09	3922	5769362,37	7439092,49	5488	5758687,56	7420787,44

Tabelaryczne zestawienie współrzędnych punktów załamania granic – układ 2000 strefa 7											
Nr	X	Y	Nr	X	Y	Nr	X	Y	Nr	X	Y
74	5768990,13	7438517,40	1587	5748084,68	7418373,41	3923	5769382,49	7439195,46	5489	5758789,30	7420844,18
75	5768987,16	7438507,85	1588	5748084,51	7418373,06	3924	5769426,16	7439348,09	5490	5758782,10	7420800,45
76	5768986,48	7438503,21	1589	5748047,20	7418250,52	3925	5769453,56	7439417,01	5491	5758782,07	7420795,78
77	5768987,27	7438498,58	1590	5748040,22	7418232,14	3926	5769453,77	7439417,57	5492	5758783,47	7420791,33
78	5768989,45	7438494,42	1591	5748038,65	7418231,33	3927	5769464,20	7439447,18	5493	5758786,17	7420787,53
79	5768992,81	7438491,14	1592	5748038,10	7418231,05	3928	5769464,49	7439448,10	5494	5758789,90	7420784,73
80	5768997,02	7438489,06	1593	5748037,39	7418230,67	3929	5769481,48	7439508,39	5495	5758794,32	7420783,22
81	5769021,75	7438481,36	1594	5747966,46	7418275,01	3930	5769499,38	7439559,65	5496	5758802,10	7420781,86
82	5769021,47	7438480,00	1595	5747945,11	7418283,86	3931	5769499,68	7439560,61	5497	5758806,85	7420781,80
83	5769021,31	7438475,05	1596	5747922,05	7418285,28	3932	5769507,91	7439590,55	5498	5758811,39	7420783,22
84	5769022,77	7438470,32	1597	5747899,77	7418279,11	3933	5769507,97	7439590,78	5499	5758815,25	7420785,99
85	5769025,68	7438466,32	1598	5747880,72	7418266,04	3934	5769513,17	7439610,93	5500	5758818,06	7420789,83
86	5769029,74	7438463,49	1599	5747866,95	7418247,47	3935	5769513,20	7439611,03	5501	5758819,52	7420794,35
87	5769030,52	7438463,12	1600	5747859,98	7418225,44	3936	5769517,20	7439627,01	5502	5758827,93	7420848,73
88	5769032,79	7438462,26	1601	5747860,56	7418202,34	3937	5769517,46	7439628,31	5503	5758829,16	7420849,18
89	5769052,04	7438456,69	1602	5747868,62	7418180,68	3938	5769564,46	7439664,66	5504	5758851,18	7420861,39
90	5769042,24	7438415,41	1603	5747880,88	7418159,37	3939	5769584,12	7439669,84	5505	5758854,76	7420864,16
91	5769039,08	7438415,85	1604	5747891,00	7418145,85	3940	5769588,77	7439669,18	5506	5758857,36	7420867,87
92	5769019,32	7438418,59	1605	5747904,07	7418135,15	3941	5769593,39	7439669,99	5507	5758858,73	7420872,19
93	5769014,98	7438418,56	1606	5747920,12	7418124,97	3942	5769597,54	7439672,19	5508	5758863,25	7420901,09
94	5769010,84	7438417,29	1607	5747918,56	7418118,08	3943	5769600,81	7439675,57	5509	5758866,62	7420900,57
95	5769007,23	7438414,89	1608	5747920,12	7418097,35	3944	5769602,87	7439679,79	5510	5758871,31	7420900,59
96	5769004,46	7438411,56	1609	5747927,70	7418077,99	3945	5769649,11	7439830,61	5511	5758875,77	7420902,05
97	5769002,75	7438407,57	1610	5747936,59	7418062,53	3946	5769649,77	7439835,07	5512	5758879,55	7420904,82
98	5769002,25	7438403,27	1611	5747933,35	7418060,00	3947	5769649,07	7439839,52	5513	5758882,30	7420908,61
99	5769002,28	7438402,28	1612	5747821,74	7417998,22	3948	5769647,09	7439843,57	5514	5758883,74	7420913,08
100	5769002,41	7438270,52	1613	5747821,69	7417998,20	3949	5769643,99	7439846,85	5515	5758883,76	7420913,16
101	5769002,20	7438269,25	1614	5747758,12	7417962,74	3950	5769640,06	7439849,05	5516	5758889,16	7420915,56

Tabelaryczne zestawienie współrzędnych punktów załamania granic – układ 2000 strefa 7											
Nr	X	Y	Nr	X	Y	Nr	X	Y	Nr	X	Y
102	5768931,31	7438282,82	1615	5747758,07	7417962,71	3951	5769621,09	7439863,35	5517	5758890,47	7420916,22
103	5768923,96	7438237,29	1616	5747722,43	7417942,68	3952	5769617,05	7439920,41	5518	5758927,80	7420937,38
104	5768923,95	7438237,28	1617	5747668,74	7417956,10	3953	5769624,72	7439977,04	5519	5758959,57	7420951,23
105	5768922,94	7438232,97	1618	5747664,13	7417956,52	3954	5769663,48	7440050,93	5520	5759042,59	7420841,77
106	5768919,46	7438191,08	1619	5747659,61	7417955,51	3955	5769664,21	7440052,32	5521	5759181,64	7420967,76
107	5768919,42	7438189,26	1620	5747655,62	7417953,17	3956	5769665,12	7440054,42	5522	5759397,55	7421198,43
108	5768919,77	7438180,10	1621	5747652,52	7417949,73	3957	5769677,30	7440089,93	5523	5759414,59	7421186,84
109	5768891,03	7438035,89	1622	5747650,62	7417945,51	3958	5769728,38	7440231,07	5524	5759436,47	7421180,75
110	5768890,93	7438035,35	1623	5747647,98	7417935,86	3959	5769733,65	7440229,93	5525	5759451,88	7421181,58
111	5768867,03	7437887,76	1624	5747647,47	7417931,20	3960	5769755,77	7440232,31	5526	5759441,27	7421114,46
112	5768847,65	7437844,62	1625	5747648,41	7417926,61	3961	5769776,03	7440241,51	5527	5759441,29	7421092,47
113	5768846,33	7437838,34	1626	5747650,72	7417922,54	3962	5769792,38	7440256,59	5528	5759448,13	7421071,57
114	5768846,45	7437823,90	1627	5747654,18	7417919,37	3963	5769803,18	7440276,04	5529	5759461,11	7421053,81
115	5768846,63	7437801,80	1628	5747658,44	7417917,43	3964	5769821,57	7440326,86	5530	5759478,96	7421040,96
116	5768846,64	7437800,81	1629	5747671,45	7417913,82	3965	5769830,03	7440325,35	5531	5759499,91	7421034,28
117	5768845,55	7437800,02	1630	5747575,76	7417859,59	3966	5769839,92	7440322,40	5532	5759538,50	7421028,40
118	5768842,49	7437797,05	1631	5747473,36	7417803,31	3967	5769847,82	7440319,03	5533	5759560,30	7421028,51
119	5768840,39	7437793,33	1632	5747430,51	7417812,83	3968	5769866,71	7440307,25	5534	5759581,01	7421035,31
120	5768839,41	7437789,18	1633	5747425,89	7417813,12	3969	5769847,28	7440256,77	5535	5759598,62	7421048,15
121	5768839,05	7437784,99	1634	5747421,40	7417812,00	3970	5769842,70	7440235,39	5536	5759611,44	7421065,79
122	5768839,10	7437783,82	1635	5747417,47	7417809,56	3971	5769844,94	7440213,64	5537	5759618,21	7421086,51
123	5768837,62	7437781,20	1636	5747414,47	7417806,04	3972	5769853,77	7440193,65	5538	5759631,55	7421169,34
124	5768832,30	7437767,65	1637	5747412,68	7417801,77	3973	5769868,34	7440177,35	5539	5759632,04	7421173,02
125	5768831,56	7437765,00	1638	5747403,15	7417763,12	3974	5769874,33	7440173,86	5540	5759790,19	7421386,30
126	5768844,64	7437752,76	1639	5747295,58	7417695,12	3975	5769825,22	7440046,32	5541	5760008,50	7421678,08
127	5768695,56	7437716,14	1640	5747295,36	7417694,99	3976	5769754,91	7439863,71	5542	5760024,67	7421697,84
128	5768692,13	7437713,18	1641	5747181,75	7417620,41	3977	5769606,62	7439478,56	5543	5760042,31	7421698,15
129	5768651,33	7437480,11	1642	5747181,65	7417620,34	3978	5769222,95	7438482,11	5544	5760063,71	7421705,80



Tabelaryczne zestawienie współrzędnych punktów załamania granic – układ 2000 strefa 7											
Nr	X	Y	Nr	X	Y	Nr	X	Y	Nr	X	Y
130	5768633,25	7437376,77	1643	5747073,56	7417548,16	3979	5769210,17	7438448,92	5545	5760081,53	7421719,89
131	5768603,83	7437208,68	1644	5746939,55	7417468,44	3980	5769207,95	7438453,63	5546	5760113,71	7421755,22
132	5768607,91	7437204,45	1645	5746939,35	7417468,31	3981	5769204,19	7438457,32	5547	5760124,89	7421771,70
133	5768538,39	7436801,49	1646	5746864,89	7417422,41	3982	5768766,02	7437302,18	5548	5760126,08	7421775,39
134	5768538,42	7436801,47	1647	5746867,98	7417434,93	3983	5768764,23	7437294,17	5549	5760180,95	7421814,49
135	5768518,54	7436686,40	1648	5746793,69	7417441,70	3984	5768754,71	7437249,12	5550	5760195,23	7421806,25
136	5768518,53	7436686,40	1649	5746773,92	7417356,51	3985	5768699,26	7437233,28	5551	5760215,76	7421798,39
137	5768512,72	7436652,72	1650	5746768,73	7417352,94	3986	5768770,90	7437641,97	5552	5760237,71	7421797,27
138	5768504,10	7436652,72	1651	5746703,84	7417312,99	3987	5768837,09	7437658,23	5553	5760258,93	7421803,02
139	5768339,66	7436653,03	1652	5746648,53	7417296,68	3988	5768834,54	7437633,97	5554	5760264,07	7421806,39
140	5768283,28	7436653,14	1653	5746645,11	7417295,19	3989	5768828,00	7437599,73	5555	5760264,96	7421805,78
141	5768280,34	7436652,19	1654	5746606,97	7417272,54	3990	5768797,00	7437406,96	5556	5760285,98	7421799,59
142	5768278,27	7436648,15	1655	5746606,07	7417271,96	3991	5768780,12	7437324,09	5557	5760295,90	7421798,30
143	5768278,26	7436646,52	1656	5746546,20	7417230,36	3992	5768775,15	7437320,17	5558	5760317,80	7421798,91
144	5768278,19	7436608,15	1657	5746544,01	7417228,51	3993	5768771,17	7437301,17	5559	5760338,45	7421806,26
145	5768279,14	7436605,21	1658	5746533,53	7417217,76	3994	5768766,02	7437302,18	5560	5760355,81	7421819,63
146	5768283,18	7436603,14	1659	5746531,97	7417215,88	3995	5768697,34	7437222,34	5561	5760368,20	7421837,71
147	5768501,96	7436602,72	1660	5746511,37	7417186,39	3996	5768729,06	7437231,40	5562	5760374,39	7421858,73
148	5768333,22	7436124,14	1661	5746498,15	7417171,54	3997	5768707,86	7437101,99	5563	5760382,56	7421921,67
149	5768028,88	7435326,94	1662	5746412,56	7417103,43	3998	5768711,09	7437087,52	5564	5760390,02	7421927,53
150	5768014,30	7435330,85	1663	5746338,35	7417053,61	3999	5768710,68	7437085,76	5565	5760402,46	7421946,64
151	5767634,96	7434337,19	1664	5746206,40	7416971,02	4000	5768727,71	7437082,16	5566	5760408,11	7421968,73
152	5767298,42	7433932,04	1665	5746186,62	7416959,24	4001	5768724,26	7437056,44	5567	5760411,03	7422002,31
153	5767265,95	7433892,95	1666	5746185,78	7416958,70	4002	5768654,51	7436653,22	5568	5760409,61	7422023,63
154	5767239,68	7433861,33	1667	5746165,16	7416944,47	4003	5768595,79	7436663,04	5569	5760401,83	7422043,53
155	5767061,69	7433647,06	1668	5746163,94	7416943,53	4004	5768595,78	7436663,02	5570	5760388,41	7422060,16
156	5766884,52	7433435,49	1669	5746133,91	7416917,90	4005	5768686,87	7437190,85	5571	5760371,50	7422071,38
157	5766633,89	7433543,64	1670	5746133,39	7416917,43	4006	5768688,28	7437190,62	5572	5760377,72	7422089,40

Tabelaryczne zestawienie współrzędnych punktów załamania granic – układ 2000 strefa 7

Nr	X	Y	Nr	X	Y	Nr	X	Y	Nr	X	Y
158	576622,66	7433555,18	1671	5746116,45	7416901,55	4007	5768692,50	7437194,70	5573	5760378,31	7422110,64
159	5766617,68	7433558,56	1672	5746072,47	7416862,03	4008	5768697,34	7437222,34	5574	5760372,51	7422131,09
160	5766248,65	7433712,46	1673	5746049,35	7416842,58	4009	5768654,46	7436618,64	5575	5760367,37	7422138,91
161	5766145,05	7433758,14	1674	5746048,82	7416842,11	4010	5768655,53	7436617,80	5576	5760401,38	7422172,65
162	5766144,72	7433758,28	1675	5745995,45	7416792,66	4011	5768633,60	7436488,14	5577	5760523,61	7422293,41
163	5766031,93	7433804,82	1676	5745922,44	7416730,86	4012	5768664,91	7436477,37	5578	5760523,66	7422293,46
164	5766031,50	7433804,99	1677	5745876,34	7416697,12	4013	5768653,63	7436408,19	5579	5760615,16	7422384,73
165	5765974,56	7433826,46	1678	5745826,06	7416706,53	4014	5768619,45	7436405,36	5580	5760615,24	7422384,82
166	5765944,94	7433839,22	1679	5745799,03	7416669,26	4015	5768581,70	7436186,84	5581	5760653,18	7422423,27
167	5765944,18	7433839,52	1680	5745825,73	7416660,16	4016	5768570,34	7436081,80	5582	5760655,19	7422423,47
168	5765921,51	7433847,86	1681	5745741,06	7416598,41	4017	5768584,17	7436026,07	5583	5760659,24	7422424,46
169	5765919,15	7433850,06	1682	5745734,39	7416595,08	4018	5768568,15	7436028,31	5584	5760662,87	7422426,52
170	5765914,38	7433853,06	1683	5745701,75	7416584,97	4019	5768548,89	7436031,79	5585	5760665,78	7422429,50
171	5765891,92	7433861,83	1684	5745699,78	7416584,20	4020	5768548,47	7436031,86	5586	5760680,73	7422449,78
172	5765887,39	7433862,83	1685	5745687,02	7416578,18	4021	5768528,20	7436034,94	5587	5760683,30	7422452,34
173	5765882,77	7433862,40	1686	5745684,62	7416576,76	4022	5768523,43	7436034,90	5588	5760689,75	7422457,70
174	5765878,50	7433860,57	1687	5745643,65	7416547,05	4023	5768518,92	7436033,36	5589	5760690,69	7422458,55
175	5765874,99	7433857,52	1688	5745640,61	7416544,11	4024	5768515,11	7436030,49	5590	5760816,39	7422582,56
176	5765872,58	7433853,55	1689	5745632,21	7416533,30	4025	5768512,40	7436026,57	5591	5760859,35	7422624,86
177	5765869,43	7433845,90	1690	5745630,05	7416534,25	4026	5768511,06	7436021,99	5592	5760858,12	7422581,84
178	5765558,15	7433973,78	1691	5745606,21	7416535,87	4027	5768506,30	7435984,47	5593	5760854,10	7422501,89
179	5765541,84	7433934,08	1692	5745583,21	7416529,39	4028	5768521,19	7435982,59	5594	5760907,28	7422494,55
180	5765875,75	7433796,90	1693	5745563,73	7416515,55	4029	5768458,77	7435646,19	5595	5760896,20	7422408,91
181	5765876,04	7433794,48	1694	5745560,13	7416511,92	4030	5768486,29	7435634,10	5596	5760948,87	7422402,18
182	5765878,30	7433789,90	1695	5745552,71	7416517,92	4031	5768491,59	7435631,55	5597	5760960,47	7422487,21
183	5765885,05	7433780,64	1696	5745543,88	7416522,92	4032	5768554,27	7435643,25	5598	5761058,97	7422512,72
184	5765887,91	7433777,68	1697	5745542,28	7416533,85	4033	5768513,15	7435422,61	5599	5761091,56	7422563,63
185	5765891,46	7433775,61	1698	5745532,22	7416553,86	4034	5768415,22	7435413,40	5600	5761116,20	7422622,17

Tabelaryczne zestawienie współrzędnych punktów załamania granic – układ 2000 strefa 7

Nr	X	Y	Nr	X	Y	Nr	X	Y	Nr	X	Y
186	5765912,03	7433767,12	1699	5745516,35	7416569,67	4035	5768391,52	7435315,54	5601	5761142,16	7422678,56
187	5765917,00	7433766,01	1700	5745496,30	7416579,66	4036	5768476,55	7435234,15	5602	5761149,98	7422727,87
188	5765920,71	7433766,46	1701	5745474,12	7416582,81	4037	5768469,43	7435197,38	5603	5761148,95	7422759,69
189	5765938,11	7433758,34	1702	5745453,91	7416582,42	4038	5768438,49	7435190,01	5604	5761188,55	7422762,27
190	5765938,42	7433758,20	1703	5745436,45	7416582,08	4039	5768408,53	7435158,41	5605	5761192,63	7422764,59
191	5765976,08	7433741,63	1704	5745415,60	7416578,48	4040	5768402,53	7435141,45	5606	5761195,80	7422768,06
192	5766111,02	7433679,36	1705	5745396,78	7416568,82	4041	5768388,23	7435067,71	5607	5761197,73	7422772,34
193	5766111,80	7433679,03	1706	5745381,70	7416553,98	4042	5768380,49	7435065,61	5608	5761198,25	7422777,01
194	5766163,55	7433658,61	1707	5745372,64	7416537,00	4043	5768361,43	7435052,71	5609	5761197,78	7422787,00
195	5766163,80	7433658,51	1708	5745338,74	7416472,86	4044	5768347,59	7435034,32	5610	5761196,83	7422791,60
196	5766211,76	7433640,54	1709	5745161,13	7416432,52	4045	5768340,45	7435012,45	5611	5761194,51	7422795,68
197	5766239,68	7433628,45	1710	5744688,90	7416518,19	4046	5768324,45	7434906,86	5612	5761191,04	7422798,84
198	5766239,73	7433628,43	1711	5744376,72	7416574,83	4047	5768323,88	7434890,80	5613	5761186,76	7422800,78
199	5766275,75	7433612,97	1712	5744372,08	7416574,94	4048	5768324,68	7434880,86	5614	5761182,09	7422801,30
200	5766408,51	7433555,33	1713	5744367,63	7416573,63	4049	5768326,42	7434858,96	5615	5761103,99	7422797,66
201	5766408,59	7433555,30	1714	5744363,79	7416571,03	4050	5768331,30	7434838,28	5616	5761095,65	7422797,31
202	5766513,74	7433510,38	1715	5744360,93	7416567,37	4051	5768338,82	7434825,64	5617	5761098,58	7422824,89
203	5766514,09	7433510,23	1716	5744359,32	7416563,02	4052	5768335,99	7434810,02	5618	5761111,27	7422829,82
204	5766618,00	7433468,91	1717	5744343,17	7416482,72	4053	5768335,49	7434788,25	5619	5761115,84	7422832,62
205	5766618,09	7433468,87	1718	5744342,98	7416477,98	4054	5768341,69	7434767,38	5620	5761119,14	7422836,85
206	5766689,11	7433441,18	1719	5744344,28	7416473,41	4055	5768354,01	7434749,42	5621	5761120,74	7422841,96
207	5766784,99	7433400,07	1720	5744346,94	7416469,48	4056	5768356,09	7434747,81	5622	5761121,31	7422846,52
208	5766785,53	7433399,84	1721	5744350,70	7416466,58	4057	5768354,89	7434741,24	5623	5761126,77	7422848,07
209	5766837,87	7433379,79	1722	5744355,18	7416465,00	4058	5768326,93	7434629,99	5624	5761131,04	7422850,04
210	5766718,20	7433236,88	1723	5744601,25	7416419,93	4059	5768292,97	7434498,65	5625	5761134,48	7422853,23
211	5766715,76	7433232,77	1724	5745170,78	7416315,62	4060	5768274,81	7434493,15	5626	5761136,77	7422857,33
212	5766714,72	7433228,10	1725	5745177,05	7416314,90	4061	5768256,67	7434480,40	5627	5761137,68	7422861,94
213	5766715,21	7433223,35	1726	5745181,95	7416315,15	4062	5768243,41	7434462,62	5628	5761137,13	7422866,60

Tabelaryczne zestawienie współrzędnych punktów załamania granic – układ 2000 strefa 7											
Nr	X	Y	Nr	X	Y	Nr	X	Y	Nr	X	Y
214	5766717,18	7433218,99	1727	5745274,40	7416335,28	4063	5768238,78	7434453,76	5629	5761136,00	7422870,56
215	5766720,41	7433215,46	1728	5745276,95	7416334,83	4064	5768231,77	7434432,81	5630	5761154,54	7422879,30
216	5766787,88	7433162,20	1729	5745287,34	7416277,06	4065	5768231,62	7434410,73	5631	5761159,99	7422883,68
217	5766791,92	7433159,92	1730	5745287,06	7416274,89	4066	5768238,36	7434389,70	5632	5761168,16	7422894,20
218	5766796,47	7433158,98	1731	5745222,53	7416229,26	4067	5768251,32	7434371,81	5633	5761208,93	7422933,95
219	5766801,09	7433159,48	1732	5745207,90	7416215,36	4068	5768252,63	7434370,86	5634	5761252,85	7422927,63
220	5766805,33	7433161,37	1733	5745197,85	7416197,87	4069	5768250,79	7434364,82	5635	5761263,93	7422969,33
221	5766808,79	7433164,47	1734	5745193,20	7416178,24	4070	5768231,56	7434282,90	5636	5761254,99	7422976,62
222	5766945,02	7433330,83	1735	5745194,33	7416158,10	4071	5768196,62	7434183,11	5637	5761344,10	7423060,36
223	5767224,42	7433214,46	1736	5745201,16	7416139,11	4072	5768178,76	7434132,12	5638	5761347,33	7422986,52
224	5767222,90	7433208,36	1737	5745212,85	7416123,22	4073	5768169,50	7434105,68	5639	5761348,44	7422981,46
225	5767224,44	7433186,49	1738	5745135,00	7416047,67	4074	5768162,62	7434088,45	5640	5761351,21	7422977,08
226	5767232,66	7433166,17	1739	5745134,03	7416049,56	4075	5768161,90	7434086,56	5641	5761355,30	7422973,91
227	5767246,76	7433149,38	1740	5745131,24	7416053,36	4076	5768125,39	7433986,91	5642	5761360,23	7422972,31
228	5767265,36	7433137,78	1741	5745127,42	7416056,10	4077	5768124,12	7433980,82	5643	5761370,30	7422970,90
229	5767284,17	7433129,82	1742	5745125,42	7416057,11	4078	5768112,08	7433979,89	5644	5761374,69	7422970,93
230	5767284,88	7433129,52	1743	5745084,07	7416139,44	4079	5768091,25	7433971,06	5645	5761378,88	7422972,22
231	5767366,30	7433096,09	1744	5745081,34	7416143,24	4080	5768074,32	7433956,05	5646	5761382,51	7422974,67
232	5767376,09	7433084,98	1745	5745077,59	7416146,02	4081	5768063,06	7433936,43	5647	5761385,29	7422978,07
233	5767396,81	7433073,44	1746	5745073,16	7416147,50	4082	5768058,87	7433925,24	5648	5761386,96	7422982,13
234	5767453,81	7433053,41	1747	5745068,49	7416147,56	4083	5768054,50	7433904,07	5649	5761387,39	7422986,49
235	5767460,90	7433043,42	1748	5745064,02	7416146,17	4084	5768056,78	7433882,58	5650	5761382,06	7423095,95
236	5767482,84	7433029,13	1749	5745055,05	7416141,75	4085	5768065,52	7433862,80	5651	5761654,50	7423351,78
237	5767493,66	7433024,69	1750	5745051,22	7416139,05	4086	5768079,58	7433846,96	5652	5761702,50	7423348,35
238	5767499,28	7433021,48	1751	5745048,40	7416135,29	4087	5768058,39	7433789,13	5653	5761708,24	7423349,06
239	5767556,88	7432998,72	1752	5745046,89	7416130,84	4088	5768023,98	7433819,33	5654	5761796,90	7423378,12
240	5767556,62	7432998,51	1753	5745046,82	7416126,15	4089	5768006,73	7433830,46	5655	5761800,99	7423380,20
241	5767543,14	7432978,60	1754	5745048,21	7416121,66	4090	5767986,99	7433836,12	5656	5761804,26	7423383,41

Tabelaryczne zestawienie współrzędnych punktów załamania granic – układ 2000 strefa 7

Nr	X	Y	Nr	X	Y	Nr	X	Y	Nr	X	Y
242	5767557,59	7432968,80	1755	5745088,83	7416039,06	4091	5767966,45	7433835,80	5657	5761806,41	7423387,45
243	5767557,73	7432968,89	1756	5745088,84	7416039,03	4092	5767946,89	7433829,55	5658	5761807,23	7423391,96
244	5767548,08	7432950,02	1757	5745100,92	7416014,59	4093	5767934,37	7433820,91	5659	5761806,66	7423396,51
245	5767544,63	7432928,35	1758	5745081,48	7415995,72	4094	5767929,99	7433817,89	5660	5761803,91	7423406,12
246	5767548,05	7432906,68	1759	5745078,45	7415993,89	4095	5767917,19	7433801,83	5661	5761801,93	7423410,38
247	5767558,00	7432887,13	1760	5745073,37	7415992,33	4096	5767906,63	7433783,61	5662	5761798,73	7423413,82
248	5767573,51	7432871,62	1761	5745067,44	7415991,85	4097	5767898,29	7433760,94	5663	5761794,63	7423416,10
249	5767616,34	7432840,52	1762	5745039,85	7415993,55	4098	5767898,15	7433736,78	5664	5761790,02	7423417,00
250	5767572,66	7432755,51	1763	5745036,62	7415993,40	4099	5767906,23	7433714,01	5665	5761785,36	7423416,43
251	5767525,91	7432678,55	1764	5744998,30	7416029,44	4100	5767921,56	7433695,34	5666	5761700,91	7423392,31
252	5767524,15	7432675,49	1765	5744960,61	7416006,86	4101	5767993,80	7433633,27	5667	5761695,30	7423392,57
253	5767520,90	7432669,47	1766	5744981,20	7415969,54	4102	5767964,58	7433558,40	5668	5761791,56	7423483,00
254	5767515,40	7432661,74	1767	5744978,61	7415966,81	4103	5767964,52	7433558,24	5669	5761817,05	7423480,42
255	5767509,06	7432650,87	1768	5744969,28	7415954,16	4104	5767924,59	7433455,19	5670	5761825,58	7423454,18
256	5767437,15	7432497,46	1769	5744968,10	7415952,28	4105	5767924,46	7433454,83	5671	5761825,79	7423453,58
257	5767363,47	7432504,98	1770	5744909,52	7415841,71	4106	5767900,54	7433392,09	5672	5761843,90	7423405,03
258	5767339,99	7432503,40	1771	5744903,35	7415835,94	4107	5767900,45	7433391,85	5673	5761846,11	7423401,08
259	5767318,35	7432494,14	1772	5744873,78	7415855,22	4108	5767894,48	7433376,03	5674	5761849,40	7423397,96
260	5767301,01	7432478,22	1773	5744843,85	7415840,83	4109	5767866,38	7433307,43	5675	5761853,47	7423395,96
261	5767289,91	7432457,46	1774	5744840,96	7415800,84	4110	5767848,92	7433270,45	5676	5761857,95	7423395,27
262	5767283,43	7432438,02	1775	5744822,49	7415789,23	4111	5767848,88	7433270,37	5677	5761862,43	7423395,95
263	5767279,84	7432414,89	1776	5744809,68	7415777,49	4112	5767808,78	7433170,67	5678	5761880,82	7423401,68
264	5767284,07	7432391,87	1777	5744808,44	7415776,21	4113	5767786,77	7433120,61	5679	5761885,13	7423403,82
265	5767295,65	7432371,53	1778	5744767,48	7415728,57	4114	5767745,77	7433134,11	5680	5761888,53	7423407,22
266	5767313,28	7432356,14	1779	5744764,83	7415724,11	4115	5767669,09	7433164,73	5681	5761890,68	7423411,52
267	5767335,00	7432347,41	1780	5744749,17	7415682,80	4116	5767668,02	7433165,14	5682	5761891,37	7423416,27
268	5767359,66	7432342,05	1781	5744744,82	7415675,04	4117	5767609,63	7433187,36	5683	5761890,52	7423421,00
269	5767347,34	7432338,25	1782	5744714,15	7415664,94	4118	5767617,56	7433200,17	5684	5761863,93	7423496,36

Tabelaryczne zestawienie współrzędnych punktów załamania granic – układ 2000 strefa 7

Nr	X	Y	Nr	X	Y	Nr	X	Y	Nr	X	Y
270	5767329,94	7432326,27	1783	5744659,84	7415688,63	4119	5767595,94	7433213,56	5685	5761864,73	7423499,08
271	5767316,89	7432309,65	1784	5744655,93	7415691,38	4120	5767589,08	7433205,80	5686	5761866,47	7423511,37
272	5767309,40	7432289,89	1785	5744651,36	7415692,76	4121	5767589,08	7433205,79	5687	5761866,45	7423515,70
273	5767307,97	7432283,22	1786	5744646,58	7415692,63	4122	5767573,61	7433216,17	5688	5761865,19	7423519,85
274	5767306,73	7432261,86	1787	5744642,09	7415691,01	4123	5767565,79	7433219,75	5689	5761862,80	7423523,47
275	5767312,00	7432241,12	1788	5744638,33	7415688,06	4124	5767544,89	7433225,64	5690	5761859,48	7423526,25
276	5767323,29	7432222,94	1789	5744622,27	7415670,65	4125	5767523,18	7433224,83	5691	5761855,50	7423527,97
277	5767329,15	7432217,92	1790	5744621,81	7415671,51	4126	5767510,89	7433220,37	5692	5761852,57	7423528,32
278	5767319,46	7432200,16	1791	5744618,50	7415674,72	4127	5767464,29	7433240,79	5693	5761847,41	7423540,81
279	5767319,03	7432199,35	1792	5744614,38	7415676,77	4128	5767461,54	7433243,23	5694	5761865,16	7423557,20
280	5767314,31	7432190,42	1793	5744609,82	7415677,48	4129	5767443,15	7433254,96	5695	5761914,26	7423550,64
281	5767298,00	7432176,86	1794	5744576,32	7415677,48	4130	5767352,78	7433294,42	5696	5761919,11	7423550,79
282	5767254,71	7432127,04	1795	5744571,67	7415676,74	4131	5767351,95	7433294,78	5697	5761923,66	7423552,47
283	5767243,09	7432108,43	1796	5744567,48	7415674,60	4132	5767334,81	7433302,00	5698	5761927,44	7423555,51
284	5767237,80	7432087,13	1797	5744564,16	7415671,27	4133	5767313,57	7433307,24	5699	5761930,04	7423559,61
285	5767237,97	7432084,65	1798	5744562,03	7415667,07	4134	5767291,74	7433305,68	5700	5761931,21	7423564,32
286	5767229,43	7432077,66	1799	5744561,31	7415662,42	4135	5767271,47	7433297,45	5701	5761934,76	7423608,48
287	5767217,00	7432056,74	1800	5744561,37	7415645,38	4136	5767254,72	7433283,38	5702	5761934,13	7423614,14
288	5767213,68	7432047,93	1801	5744557,81	7415633,83	4137	5767251,09	7433277,56	5703	5761931,44	7423619,16
289	5767210,19	7432032,63	1802	5744546,52	7415618,54	4138	5766991,11	7433387,12	5704	5761930,89	7423619,84
290	5767207,58	7432026,50	1803	5744546,25	7415618,15	4139	5767148,28	7433579,06	5705	5761974,68	7423660,79
291	5767202,34	7432006,21	1804	5744526,41	7415589,43	4140	5767297,73	7433758,95	5706	5761987,11	7423668,58
292	5767203,33	7431985,29	1805	5744525,79	7415588,45	4141	5767319,28	7433784,90	5707	5762030,60	7423685,98
293	5767206,03	7431977,83	1806	5744518,20	7415575,41	4142	5767331,09	7433799,12	5708	5762033,18	7423683,44
294	5767153,07	7431874,83	1807	5744517,02	7415572,86	4143	5767729,42	7434278,63	5709	5762052,14	7423670,18
295	5767147,03	7431863,16	1808	5744512,13	7415559,03	4144	5767731,90	7434282,87	5710	5762074,39	7423663,81
296	5767146,75	7431862,60	1809	5744511,28	7415554,00	4145	5768116,99	7435292,18	5711	5762097,50	7423665,05
297	5767125,53	7431820,63	1810	5744511,31	7415539,00	4146	5768103,36	7435298,56	5712	5762118,94	7423673,74

Tabelaryczne zestawienie współrzędnych punktów załamania granic – układ 2000 strefa 7

Nr	X	Y	Nr	X	Y	Nr	X	Y	Nr	X	Y
298	5767123,04	7431812,38	1811	5744511,73	7415535,50	4147	5768109,42	7435314,44	5713	5762129,04	7423682,55
299	5767105,26	7431772,77	1812	5744515,40	7415520,32	4148	5768384,24	7436033,60	5714	5762147,44	7423682,21
300	5767144,13	7431725,36	1813	5744516,78	7415516,72	4149	5768502,07	7436352,91	5715	5762168,40	7423688,61
301	5767141,71	7431719,89	1814	5744527,36	7415497,13	4150	5768583,95	7436595,46	5716	5762177,39	7423692,99
302	5767138,97	7431714,24	1815	5744529,34	7415494,30	4151	5768588,47	7436621,03	5717	5762195,35	7423705,55
303	5767135,63	7431716,29	1816	5744548,72	7415472,47	4152	5768648,00	7436619,77	5718	5762207,07	7423721,08
304	5767117,87	7431724,49	1817	5744461,38	7415386,55	4153	5768654,46	7436618,64	5719	5762243,09	7423675,68
305	5767101,54	7431734,30	1818	5744417,51	7415372,50	4154	5767627,02	7432181,48	5720	5762244,75	7423673,66
306	5767041,42	7431596,62	1819	5744414,84	7415371,35	4155	5767637,13	7432202,38	5721	5762261,24	7423654,39
307	5767022,77	7431603,62	1820	5744391,58	7415358,52	4156	5767639,93	7432211,98	5722	5762267,78	7423647,72
308	5766976,46	7431499,42	1821	5744388,23	7415356,00	4157	5767642,71	7432233,71	5723	5762274,41	7423641,79
309	5766957,08	7431506,80	1822	5744306,03	7415274,03	4158	5767638,63	7432255,25	5724	5762283,40	7423634,97
310	5766938,87	7431473,15	1823	5744303,99	7415271,50	4159	5767637,43	7432257,44	5725	5762292,37	7423629,24
311	5766947,20	7431468,59	1824	5744296,72	7415260,17	4160	5767639,99	7432257,53	5726	5762303,25	7423623,57
312	5766911,93	7431391,93	1825	5744295,75	7415258,39	4161	5767661,69	7432266,00	5727	5762313,12	7423619,48
313	5766908,26	7431389,56	1826	5744255,28	7415171,34	4162	5767679,42	7432281,12	5728	5762322,29	7423616,40
314	5766905,44	7431386,24	1827	5744245,57	7415150,52	4163	5767685,21	7432291,00	5729	5762332,20	7423613,83
315	5766888,74	7431359,52	1828	5744113,23	7414995,06	4164	5767701,02	7432288,67	5730	5762343,36	7423611,87
316	5766888,73	7431359,51	1829	5744113,05	7414994,84	4165	5767723,03	7432288,94	5731	5762355,01	7423610,79
317	5766754,15	7431188,25	1830	5744067,28	7414938,93	4166	5767743,87	7432296,02	5732	5762357,06	7423610,63
318	5766754,16	7431188,25	1831	5744056,28	7414946,34	4167	5767761,49	7432309,22	5733	5762364,14	7423610,18
319	5766754,15	7431188,25	1832	5744054,23	7414970,47	4168	5767774,14	7432327,24	5734	5762377,38	7423610,59
320	5766751,31	7431184,53	1833	5744049,18	7414991,28	4169	5767780,57	7432348,29	5735	5762388,86	7423612,05
321	5766739,23	7431162,15	1834	5744038,08	7415009,59	4170	5767781,68	7432356,28	5736	5762396,07	7423613,35
322	5766737,63	7431157,47	1835	5744021,96	7415023,69	4171	5767781,33	7432377,91	5737	5762404,60	7423615,35
323	5766737,63	7431152,53	1836	5744002,34	7415032,26	4172	5767774,39	7432398,40	5738	5762416,85	7423619,45
324	5766739,25	7431147,85	1837	5743981,05	7415034,51	4173	5767761,54	7432415,79	5739	5762420,18	7423620,92
325	5766739,79	7431146,85	1838	5743959,14	7415033,45	4174	5767743,99	7432428,44	5740	5762432,14	7423618,09

Tabelaryczne zestawienie współrzędnych punktów załamania granic – układ 2000 strefa 7

Nr	X	Y	Nr	X	Y	Nr	X	Y	Nr	X	Y
326	5766677,40	7431030,01	1839	5743946,93	7415032,86	4175	5767723,42	7432435,12	5741	5762440,06	7423615,45
327	5766676,83	7431028,81	1840	5743925,36	7415028,35	4176	5767715,63	7432436,37	5742	5762460,00	7423611,90
328	5766670,84	7431016,96	1841	5743906,26	7415017,35	4177	5767766,65	7432531,46	5743	5762480,11	7423614,20
329	5766658,34	7431015,62	1842	5743891,52	7415000,97	4178	5767769,62	7432537,71	5744	5762498,73	7423622,16
330	5766644,95	7430986,20	1843	5743882,60	7414980,82	4179	5767772,93	7432545,70	5745	5762514,30	7423635,11
331	5766656,02	7430979,91	1844	5743880,38	7414958,90	4180	5767805,78	7432610,08	5746	5762527,45	7423649,75
332	5766631,20	7430923,97	1845	5743880,89	7414935,03	4181	5767805,81	7432610,15	5747	5762540,74	7423671,47
333	5766631,04	7430923,62	1846	5743859,77	7414920,91	4182	5767824,46	7432646,79	5748	5762545,38	7423696,51
334	5766608,79	7430870,84	1847	5743844,00	7414906,43	4183	5767831,49	7432669,48	5749	5762540,77	7423721,56
335	5766608,51	7430870,14	1848	5743833,34	7414887,86	4184	5767831,01	7432681,36	5750	5762535,79	7423734,57
336	5766596,53	7430837,16	1849	5743827,53	7414872,80	4185	5767834,33	7432687,96	5751	5762534,43	7423737,89
337	5766596,09	7430835,73	1850	5743823,16	7414854,15	4186	5767839,73	7432685,52	5752	5762530,98	7423745,69
338	5766585,47	7430793,87	1851	5743822,26	7414828,58	4187	5767860,99	7432683,02	5753	5762526,85	7423751,37
339	5766585,37	7430793,45	1852	5743828,45	7414774,18	4188	5767882,00	7432687,06	5754	5762529,73	7423770,85
340	5766575,18	7430747,78	1853	5743859,99	7414726,20	4189	5767900,82	7432697,26	5755	5762529,55	7423786,85
341	5766574,65	7430747,57	1854	5743841,23	7414709,48	4190	5767915,68	7432712,66	5756	5762524,16	7423813,02
342	5766570,91	7430745,44	1855	5743808,02	7414675,18	4191	5767921,44	7432720,83	5757	5762516,99	7423830,23
343	5766567,93	7430742,34	1856	5743806,06	7414673,16	4192	5767931,08	7432740,39	5758	5762505,72	7423848,64
344	5766565,95	7430738,52	1857	5743805,09	7414672,06	4193	5767934,23	7432761,97	5759	5762497,11	7423858,78
345	5766565,14	7430734,30	1858	5743788,62	7414651,32	4194	5767930,60	7432783,48	5760	5762485,89	7423869,36
346	5766565,55	7430730,02	1859	5743787,34	7414649,42	4195	5767920,53	7432802,82	5761	5762406,63	7423929,12
347	5766566,76	7430725,12	1860	5743775,77	7414629,12	4196	5767904,99	7432818,13	5762	5762410,83	7423933,09
348	5766568,16	7430721,89	1861	5743757,55	7414609,42	4197	5767900,01	7432821,70	5763	5762410,96	7423933,21
349	5766561,76	7430701,05	1862	5743756,42	7414608,05	4198	5767908,49	7432839,52	5764	5762512,07	7424029,43
350	5766537,76	7430635,71	1863	5743734,53	7414577,87	4199	5767909,87	7432838,85	5765	5762517,89	7424035,68
351	5766497,11	7430547,38	1864	5743704,19	7414554,79	4200	5767912,43	7432834,74	5766	5762524,48	7424043,70
352	5766296,70	7430135,56	1865	5743701,82	7414552,53	4201	5767931,73	7432819,70	5767	5762527,91	7424049,06
353	5766261,73	7430073,33	1866	5743674,41	7414520,08	4202	5767958,63	7432805,47	5768	5762562,44	7424083,62



Tabelaryczne zestawienie współrzędnych punktów załamania granic – układ 2000 strefa 7

Nr	X	Y	Nr	X	Y	Nr	X	Y	Nr	X	Y
354	5766254,06	7430059,88	1867	5743671,97	7414516,05	4203	5767961,05	7432804,25	5769	5762567,35	7424083,69
355	5766253,53	7430058,87	1868	5743651,29	7414465,13	4204	5767977,49	7432796,35	5770	5762588,08	7424090,75
356	5766238,02	7430026,13	1869	5743643,69	7414451,18	4205	5767998,23	7432784,22	5771	5762605,62	7424103,87
357	5766226,41	7430004,34	1870	5743638,05	7414453,64	4206	5768012,10	7432769,23	5772	5762618,25	7424121,77
358	5766192,16	7430011,90	1871	5743617,12	7414455,92	4207	5768034,67	7432751,51	5773	5762624,73	7424142,69
359	5766169,48	7429960,22	1872	5743596,45	7414451,88	4208	5768061,97	7432728,50	5774	5762625,18	7424145,77
360	5766198,52	7429941,99	1873	5743577,92	7414441,88	4209	5768090,59	7432704,00	5775	5762625,48	7424146,01
361	5766160,12	7429866,76	1874	5743563,20	7414426,83	4210	5768094,26	7432700,23	5776	5762637,75	7424164,27
362	5766155,97	7429868,29	1875	5743561,61	7414424,62	4211	5768093,92	7432699,50	5777	5762640,16	7424172,78
363	5766133,49	7429868,97	1876	5743548,51	7414422,50	4212	5768079,84	7432663,45	5778	5762651,24	7424179,42
364	5766111,95	7429862,49	1877	5743487,46	7414412,60	4213	5768052,53	7432595,15	5779	5762664,02	7424189,16
365	5766093,57	7429849,51	1878	5743466,84	7414405,86	4214	5768015,67	7432510,63	5780	5762669,38	7424193,70
366	5766080,26	7429831,38	1879	5743449,28	7414393,13	4215	5768010,18	7432489,71	5781	5762707,23	7424229,09
367	5766069,15	7429809,62	1880	5743439,98	7414380,45	4216	5768011,34	7432468,12	5782	5762711,36	7424233,29
368	5766062,60	7429808,80	1881	5743424,35	7414382,41	4217	5768019,03	7432447,91	5783	5762718,78	7424241,50
369	5766050,46	7429806,19	1882	5743420,13	7414382,94	4218	5768032,52	7432431,01	5784	5762723,67	7424247,97
370	5766036,40	7429801,82	1883	5743386,16	7414381,95	4219	5768050,52	7432419,03	5785	5762742,42	7424247,62
371	5766024,29	7429796,78	1884	5743364,47	7414377,85	4220	5768081,85	7432404,57	5786	5762760,71	7424252,33
372	5766004,55	7429786,28	1885	5743345,13	7414367,19	4221	5768103,24	7432398,58	5787	5762777,07	7424261,74
373	5765990,70	7429776,61	1886	5743330,07	7414351,05	4222	5768125,43	7432399,59	5788	5762782,81	7424266,17
374	5765969,98	7429758,05	1887	5743320,79	7414331,02	4223	5768146,19	7432407,49	5789	5762800,58	7424286,45
375	5765959,25	7429745,94	1888	5743318,19	7414309,10	4224	5768163,42	7432421,50	5790	5762803,24	7424294,14
376	5765949,78	7429732,36	1889	5743321,56	7414225,93	4225	5768175,41	7432440,19	5791	5762806,09	7424294,35
377	5765830,50	7429582,38	1890	5743321,43	7414205,41	4226	5768211,54	7432523,12	5792	5762827,71	7424303,71
378	5765821,73	7429563,44	1891	5743319,79	7414182,71	4227	5768215,99	7432510,54	5793	5762845,01	7424319,70
379	5765818,82	7429553,47	1892	5743319,64	7414179,40	4228	5768223,66	7432483,60	5794	5762856,02	7424340,53
380	5765816,07	7429531,30	1893	5743318,40	7414128,73	4229	5768233,12	7432437,97	5795	5762859,50	7424363,83
381	5765820,43	7429509,39	1894	5743318,42	7414124,14	4230	5768238,07	7432385,02	5796	5762858,35	7424419,92

Tabelaryczne zestawienie współrzędnych punktów załamania granic – układ 2000 strefa 7

Nr	X	Y	Nr	X	Y	Nr	X	Y	Nr	X	Y
382	5765831,48	7429489,97	1895	5743344,78	7414105,81	4231	5768236,21	7432347,07	5797	5762898,86	7424460,88
383	5765848,07	7429475,01	1896	5743269,41	7414089,62	4232	5768234,35	7432311,00	5798	5762905,56	7424467,60
384	5765860,09	7429469,74	1897	5743292,58	7413989,41	4233	5768229,68	7432273,36	5799	5762941,60	7424502,99
385	5765863,42	7429467,26	1898	5743219,60	7413877,40	4234	5768217,32	7432218,47	5800	5763054,34	7424472,47
386	5765879,40	7429458,35	1899	5743219,60	7413877,39	4235	5768197,66	7432163,75	5801	5763069,53	7424458,64
387	5765897,13	7429453,87	1900	5743199,90	7413874,52	4236	5768193,20	7432163,12	5802	5763086,07	7424447,43
388	5765902,51	7429453,24	1901	5743179,47	7413868,25	4237	5768183,63	7432160,22	5803	5763101,20	7424442,60
389	5765743,89	7429145,49	1902	5743161,88	7413856,10	4238	5768163,66	7432150,51	5804	5763115,53	7424429,97
390	5765736,97	7429145,34	1903	5743149,56	7413844,45	4239	5768147,74	7432135,04	5805	5763136,98	7424417,04
391	5765715,15	7429141,34	1904	5743143,60	7413838,07	4240	5768137,46	7432115,37	5806	5763157,44	7424413,25
392	5765695,68	7429130,73	1905	5743127,28	7413818,24	4241	5768134,83	7432099,40	5807	5763171,05	7424408,97
393	5765680,50	7429114,56	1906	5743099,83	7413810,41	4242	5768085,35	7432068,33	5808	5763176,55	7424408,17
394	5765671,14	7429094,45	1907	5743095,75	7413809,11	4243	5768127,76	7432050,38	5809	5763199,03	7424408,54
395	5765668,53	7429072,42	1908	5743072,34	7413800,85	4244	5768088,54	7432007,64	5810	5763211,24	7424412,85
396	5765668,95	7429062,13	1909	5743053,79	7413790,96	4245	5768072,64	7431992,84	5811	5763294,22	7424392,22
397	5765673,21	7429040,82	1910	5743039,01	7413776,01	4246	5768067,51	7431988,23	5812	5763297,77	7424391,22
398	5765681,98	7429025,10	1911	5743029,33	7413757,35	4247	5768055,72	7431978,68	5813	5763314,62	7424389,21
399	5765632,51	7428928,82	1912	5743025,62	7413736,66	4248	5768042,40	7431967,89	5814	5763403,39	7424372,71
400	5765632,28	7428928,66	1913	5743028,22	7413715,80	4249	5768028,17	7431967,89	5815	5763440,73	7424536,31
401	5765619,33	7428911,18	1914	5743039,90	7413674,34	4250	5768008,28	7431961,77	5816	5763337,86	7424566,72
402	5765587,20	7428849,72	1915	5743049,11	7413654,37	4251	5767998,00	7431956,83	5817	5763337,84	7424566,72
403	5765537,10	7428882,67	1916	5743064,06	7413638,24	4252	5767998,27	7431957,42	5818	5763324,47	7424570,64
404	5765524,19	7428889,36	1917	5743067,27	7413636,46	4253	5768001,55	7431965,98	5819	5763299,90	7424577,88
405	5765504,99	7428896,89	1918	5743064,04	7413634,08	4254	5768006,59	7431982,20	5820	5763298,94	7424578,32
406	5765479,66	7428901,72	1919	5743063,98	7413634,04	4255	5768009,74	7432002,67	5821	5763298,77	7424585,73
407	5765464,16	7428901,78	1920	5742987,74	7413620,50	4256	5768006,76	7432023,16	5822	5763297,69	7424596,49
408	5765448,63	7428900,09	1921	5742983,28	7413618,95	4257	5767997,92	7432041,89	5823	5763295,40	7424609,29
409	5765440,91	7428898,36	1922	5742979,52	7413616,10	4258	5767995,67	7432044,37	5824	5763291,06	7424623,98

Tabelaryczne zestawienie współrzędnych punktów załamania granic – układ 2000 strefa 7

Nr	X	Y	Nr	X	Y	Nr	X	Y	Nr	X	Y
410	5765421,48	7428890,85	1923	5742976,83	7413612,21	4259	5767990,82	7432055,17	5825	5763285,07	7424638,30
411	5765406,56	7428882,34	1924	5742975,48	7413607,68	4260	5767976,28	7432071,30	5826	5763278,76	7424650,07
412	5765389,76	7428868,97	1925	5742975,61	7413602,96	4261	5767957,50	7432082,21	5827	5763270,82	7424662,00
413	5765386,38	7428865,30	1926	5742977,45	7413593,13	4262	5767943,92	7432087,48	5828	5763260,81	7424673,92
414	5765375,99	7428867,15	1927	5742979,02	7413588,71	4263	5767922,48	7432092,12	5829	5763251,80	7424682,49
415	5765354,14	7428867,59	1928	5742981,89	7413584,99	4264	5767900,66	7432089,90	5830	5763245,91	7424687,51
416	5765333,22	7428861,27	1929	5742985,76	7413582,33	4265	5767880,59	7432081,04	5831	5763239,40	7424692,46
417	5765315,27	7428848,81	1930	5742990,27	7413581,01	4266	5767879,57	7432080,13	5832	5763226,40	7424700,28
418	5765302,03	7428831,42	1931	5742994,96	7413581,14	4267	5767867,86	7432074,91	5833	5763218,91	7424703,75
419	5765294,79	7428810,80	1932	5742994,97	7413581,14	4268	5767851,58	7432060,22	5834	5763213,90	7424705,83
420	5765288,84	7428778,25	1933	5743001,00	7413550,65	4269	5767840,65	7432041,21	5835	5763205,47	7424708,96
421	5765288,29	7428756,53	1934	5742940,97	7413470,90	4270	5767832,54	7432020,01	5836	5763195,87	7424711,77
422	5765294,42	7428735,69	1935	5742941,35	7413470,70	4271	5767828,52	7432009,49	5837	5763183,02	7424714,55
423	5765306,65	7428717,73	1936	5742939,87	7413470,84	4272	5767819,62	7431993,59	5838	5763199,58	7424719,43
424	5765323,79	7428704,38	1937	5742896,78	7413468,74	4273	5767813,31	7431984,89	5839	5763218,28	7424732,64
425	5765333,05	7428701,00	1938	5742881,32	7413469,59	4274	5767801,47	7431974,49	5840	5763223,04	7424739,21
426	5765326,79	7428649,73	1939	5742876,07	7413468,95	4275	5767758,10	7431951,17	5841	5763227,01	7424742,61
427	5765316,92	7428641,79	1940	5742871,37	7413466,52	4276	5767752,74	7431947,97	5842	5763235,98	7424741,71
428	5765302,79	7428626,44	1941	5742869,36	7413464,98	4277	5767732,66	7431934,74	5843	5763246,27	7424742,31
429	5765293,82	7428607,62	1942	5742837,29	7413465,68	4278	5767720,72	7431924,81	5844	5763267,98	7424747,12
430	5765290,78	7428586,99	1943	5742832,59	7413465,04	4279	5767697,33	7431900,50	5845	5763274,92	7424751,24
431	5765293,95	7428566,37	1944	5742828,34	7413462,96	4280	5767685,97	7431884,84	5846	5763309,96	7424744,00
432	5765303,05	7428547,61	1945	5742824,94	7413459,66	4281	5767672,54	7431859,60	5847	5763332,30	7424743,03
433	5765322,45	7428519,32	1946	5742822,74	7413455,46	4282	5767667,08	7431846,15	5848	5763353,80	7424749,15
434	5765339,24	7428502,12	1947	5742821,95	7413450,79	4283	5767660,97	7431825,00	5849	5763372,29	7424761,73
435	5765360,87	7428491,61	1948	5742821,87	7413440,12	4284	5767598,99	7431803,18	5850	5763385,86	7424779,50
436	5765384,77	7428489,03	1949	5742822,55	7413435,54	4285	5767586,00	7431816,42	5851	5763393,15	7424800,64
437	5765399,89	7428492,69	1950	5742824,58	7413431,39	4286	5767566,47	7431826,57	5852	5763395,33	7424813,22

Tabelaryczne zestawienie współrzędnych punktów załamania granic – układ 2000 strefa 7

Nr	X	Y	Nr	X	Y	Nr	X	Y	Nr	X	Y
438	5765391,49	7428477,49	1951	5742827,78	7413428,06	4287	5767562,91	7431827,76	5853	5763395,80	7424833,98
439	5765384,27	7428458,11	1952	5742831,85	7413425,86	4288	5767541,85	7431831,34	5854	5763390,17	7424853,97
440	5765383,02	7428437,47	1953	5742836,39	7413425,00	4289	5767528,66	7431829,52	5855	5763381,49	7424867,43
441	5765387,85	7428417,36	1954	5742841,75	7413424,82	4290	5767522,23	7431831,40	5856	5763410,03	7424895,97
442	5765398,35	7428399,54	1955	5742841,24	7413358,50	4291	5767500,29	7431834,22	5857	5763414,26	7424900,59
443	5765406,93	7428391,67	1956	5742841,20	7413354,16	4292	5767494,58	7431834,02	5858	5763432,29	7424922,19
444	5765369,34	7428323,65	1957	5742732,39	7413220,61	4293	5767486,14	7431839,06	5859	5763435,31	7424926,07
445	5765369,20	7428323,39	1958	5742732,41	7413220,60	4294	5767467,58	7431846,79	5860	5763438,39	7424930,33
446	5765343,46	7428274,56	1959	5742693,78	7413224,00	4295	5767447,59	7431848,93	5861	5763444,67	7424905,70
447	5765343,39	7428274,64	1960	5742689,09	7413223,68	4296	5767437,75	7431847,13	5862	5763446,52	7424901,39
448	5765339,67	7428277,90	1961	5742684,72	7413221,91	4297	5767469,98	7431908,22	5863	5763449,62	7424897,86
449	5765335,10	7428279,77	1962	5742681,12	7413218,88	4298	5767471,91	7431911,88	5864	5763453,66	7424895,46
450	5765324,03	7428277,71	1963	5742678,63	7413214,88	4299	5767491,54	7431949,09	5865	5763458,24	7424894,43
451	5765314,07	7428269,76	1964	5742677,51	7413210,31	4300	5767508,87	7431957,10	5866	5763462,92	7424894,86
452	5765258,57	7428217,84	1965	5742677,85	7413205,61	4301	5767525,40	7431972,84	5867	5763472,61	7424897,34
453	5765246,68	7428110,45	1966	5742692,37	7413143,92	4302	5767536,00	7431993,07	5868	5763476,86	7424899,16
454	5765246,98	7428107,42	1967	5742694,37	7413133,97	4303	5767553,01	7432044,60	5869	5763480,36	7424902,19
455	5765242,51	7428076,97	1968	5742690,88	7413134,27	4304	5767556,51	7432068,80	5870	5763482,77	7424906,14
456	5765215,65	7428024,11	1969	5742686,22	7413133,93	4305	5767551,47	7432092,73	5871	5763483,86	7424910,64
457	5765214,91	7428023,85	1970	5742681,89	7413132,17	4306	5767550,47	7432094,34	5872	5763483,53	7424915,25
458	5765210,91	7428027,89	1971	5742678,31	7413129,17	4307	5767570,48	7432133,27	5873	5763473,73	7424957,73
459	5765180,44	7428048,31	1972	5742675,83	7413125,21	4308	5767573,95	7432143,22	5874	5763465,08	7424995,25
460	5765175,99	7428050,33	1973	5742674,68	7413120,68	4309	5767574,19	7432143,14	5875	5763463,42	7424999,44
461	5765171,13	7428050,82	1974	5742674,98	7413116,01	4310	5767577,78	7432153,38	5876	5763460,59	7425002,95
462	5765166,37	7428049,72	1975	5742681,87	7413085,37	4311	5767589,77	7432154,84	5877	5763432,84	7425028,34
463	5765162,22	7428047,15	1976	5742675,97	7413086,52	4312	5767610,63	7432165,03	5878	5763447,08	7425053,62
464	5765159,11	7428043,38	1977	5742656,72	7413087,54	4313	5767627,02	7432181,48	5879	5763457,52	7425065,13
465	5765142,23	7428014,37	1978	5742637,91	7413083,28	4314	5768160,49	7432991,65	5880	5763519,46	7425131,42

Tabelaryczne zestawienie współrzędnych punktów załamania granic – układ 2000 strefa 7

Nr	X	Y	Nr	X	Y	Nr	X	Y	Nr	X	Y
466	5765140,60	7428010,27	1979	5742620,98	7413074,05	4315	5768043,53	7433031,61	5881	5763547,31	7425147,17
467	5765140,23	7428005,87	1980	5742615,28	7413068,46	4316	5768081,68	7433110,34	5882	5763582,11	7425152,99
468	5765141,15	7428001,55	1981	5742577,91	7413073,31	4317	5768105,27	7433152,27	5883	5763586,91	7425154,66
469	5765143,30	7427997,69	1982	5742560,66	7413073,41	4318	5768108,13	7433157,93	5884	5763590,87	7425157,84
470	5765146,47	7427994,62	1983	5742543,90	7413069,28	4319	5768150,22	7433251,67	5885	5763593,55	7425162,16
471	5765159,83	7427985,07	1984	5742535,41	7413066,04	4320	5768151,56	7433254,86	5886	5763594,63	7425167,13
472	5765159,76	7427984,58	1985	5742525,88	7413060,08	4321	5768197,98	7433373,58	5887	5763593,99	7425172,17
473	5765157,05	7427964,69	1986	5742515,83	7413059,81	4322	5768200,39	7433380,91	5888	5763590,31	7425184,22
474	5765155,71	7427954,95	1987	5742494,57	7413051,99	4323	5768207,04	7433405,68	5889	5763587,96	7425188,84
475	5765153,71	7427951,53	1988	5742476,92	7413037,80	4324	5768215,52	7433416,50	5890	5763584,19	7425192,39
476	5765151,53	7427950,77	1989	5742464,72	7413018,71	4325	5768226,14	7433435,55	5891	5763579,60	7425195,40
477	5765147,82	7427947,94	1990	5742459,25	7412996,74	4326	5768230,03	7433446,14	5892	5763590,22	7425207,13
478	5765145,16	7427944,12	1991	5742457,92	7412980,50	4327	5768338,19	7433352,46	5893	5763661,92	7425285,12
479	5765143,79	7427939,67	1992	5742459,45	7412959,14	4328	5768359,54	7433339,79	5894	5763702,48	7425326,43
480	5765142,85	7427933,01	1993	5742467,36	7412939,25	4329	5768383,98	7433335,36	5895	5763707,90	7425314,46
481	5765130,13	7427911,32	1994	5742478,22	7412925,97	4330	5768394,74	7433335,35	5896	5763710,22	7425310,84
482	5765134,15	7427940,58	1995	5742470,63	7412911,47	4331	5768415,62	7433338,52	5897	5763713,48	7425308,02
483	5765134,05	7427945,30	1996	5742467,08	7412889,17	4332	5768421,11	7433341,19	5898	5763717,40	7425306,24
484	5765132,50	7427949,75	1997	5742470,80	7412866,89	4333	5768434,61	7433347,76	5899	5763721,67	7425305,65
485	5765129,63	7427953,50	1998	5742481,43	7412846,96	4334	5768449,98	7433362,25	5900	5763725,93	7425306,30
486	5765125,75	7427956,17	1999	5742484,38	7412844,17	4335	5768460,33	7433380,65	5901	5763729,83	7425308,13
487	5765121,22	7427957,51	2000	5742372,65	7412695,31	4336	5768460,96	7433382,30	5902	5763758,63	7425327,11
488	5765107,56	7427959,29	2001	5742341,14	7412681,27	4337	5768465,35	7433402,89	5903	5763761,82	7425329,94
489	5765102,89	7427959,16	2002	5742339,03	7412680,12	4338	5768463,42	7433423,85	5904	5763764,08	7425333,54
490	5765098,47	7427957,60	2003	5742321,86	7412668,88	4339	5768455,36	7433443,29	5905	5763765,24	7425337,64
491	5765094,76	7427954,76	2004	5742318,34	7412665,68	4340	5768441,89	7433459,46	5906	5763765,21	7425341,90
492	5765092,10	7427950,91	2005	5742307,28	7412651,81	4341	5768352,54	7433538,66	5907	5763763,98	7425345,97
493	5765092,09	7427950,88	2006	5742288,05	7412660,41	4342	5768312,89	7433483,82	5908	5763748,76	7425378,71

Tabelaryczne zestawienie współrzędnych punktów załamania granic – układ 2000 strefa 7

Nr	X	Y	Nr	X	Y	Nr	X	Y	Nr	X	Y
494	5764994,80	7427745,42	2007	5742266,99	7412662,87	4343	5768300,37	7433494,54	5909	5763759,47	7425391,90
495	5764994,78	7427745,38	2008	5742262,53	7412662,02	4344	5768306,29	7433506,51	5910	5763760,03	7425392,64
496	5764993,91	7427743,93	2009	5742255,12	7412661,71	4345	5768338,76	7433550,87	5911	5763777,35	7425416,91
497	5764975,83	7427709,24	2010	5742089,60	7412686,14	4346	5768284,38	7433599,08	5912	5763786,60	7425428,82
498	5764975,45	7427708,46	2011	5742064,95	7412685,39	4347	5768237,25	7433611,23	5913	5763804,85	7425404,51
499	5764950,76	7427653,56	2012	5742049,12	7412682,06	4348	5768233,01	7433612,93	5914	5763865,93	7425323,13
500	5764950,06	7427651,68	2013	5742031,38	7412675,74	4349	5768226,17	7433616,57	5915	5763869,27	7425319,88
501	5764946,41	7427639,42	2014	5742029,95	7412675,00	4350	5768220,59	7433623,88	5916	5763873,45	7425317,82
502	5764946,24	7427638,79	2015	5742006,33	7412694,03	4351	5768224,33	7433643,63	5917	5763878,05	7425317,13
503	5764937,61	7427604,39	2016	5741984,99	7412705,78	4352	5768225,13	7433652,79	5918	5763882,65	7425317,89
504	5764918,92	7427540,55	2017	5741960,92	7412709,52	4353	5768225,18	7433659,52	5919	5763886,79	7425320,01
505	5764886,36	7427467,20	2018	5741937,02	7412704,78	4354	5768230,21	7433668,59	5920	5763894,86	7425325,91
506	5764814,28	7427326,63	2019	5741916,19	7412692,14	4355	5768233,45	7433670,14	5921	5763898,18	7425329,24
507	5764787,04	7427289,34	2020	5741908,85	7412685,71	4356	5768293,54	7433686,34	5922	5763900,30	7425333,43
508	5764786,49	7427288,53	2021	5741895,66	7412670,19	4357	5768312,53	7433742,75	5923	5763901,02	7425338,07
509	5764764,14	7427253,31	2022	5741887,48	7412651,54	4358	5768317,27	7433756,35	5924	5763900,28	7425342,70
510	5764763,21	7427251,61	2023	5741885,02	7412631,32	4359	5768318,30	7433756,12	5925	5763898,14	7425346,88
511	5764755,32	7427234,69	2024	5741888,47	7412611,25	4360	5768387,66	7433948,44	5926	5763847,56	7425416,17
512	5764754,35	7427234,66	2025	5741897,56	7412593,02	4361	5768388,57	7433950,63	5927	5763912,15	7425463,67
513	5764749,99	7427233,09	2026	5741911,50	7412578,17	4362	5768408,10	7433999,84	5928	5763915,45	7425467,01
514	5764746,31	7427230,27	2027	5741925,71	7412566,90	4363	5768409,92	7434005,03	5929	5763917,56	7425471,21
515	5764743,67	7427226,46	2028	5741920,78	7412557,84	4364	5768456,02	7434154,56	5930	5763918,27	7425475,85
516	5764742,31	7427222,03	2029	5741915,37	7412545,02	4365	5768456,18	7434155,09	5931	5763917,51	7425480,48
517	5764735,50	7427174,10	2030	5741910,03	7412527,73	4366	5768477,48	7434226,17	5932	5763915,35	7425484,66
518	5764731,43	7427164,75	2031	5741906,94	7412504,92	4367	5768479,57	7434233,14	5933	5763909,42	7425492,71
519	5764727,04	7427165,34	2032	5741907,32	7412492,44	4368	5768488,29	7434228,09	5934	5763906,08	7425496,01
520	5764704,54	7427164,75	2033	5741907,61	7412487,93	4369	5768583,06	7434058,03	5935	5763901,89	7425498,12
521	5764683,40	7427157,06	2034	5741908,85	7412474,83	4370	5768583,05	7434051,07	5936	5763897,25	7425498,83

Tabelaryczne zestawienie współrzędnych punktów załamania granic – układ 2000 strefa 7

Nr	X	Y	Nr	X	Y	Nr	X	Y	Nr	X	Y
522	5764665,78	7427143,06	2035	5741910,07	7412466,90	4371	5768589,35	7434030,89	5937	5763892,61	7425498,07
523	5764653,51	7427124,19	2036	5741912,32	7412456,31	4372	5768595,42	7434018,44	5938	5763888,44	7425495,91
524	5764651,19	7427118,92	2037	5741918,49	7412438,94	4373	5768561,87	7433929,77	5939	5763824,28	7425448,73
525	5764645,97	7427100,77	2038	5741928,44	7412419,51	4374	5768557,43	7433908,42	5940	5763814,30	7425463,85
526	5764643,95	7427086,93	2039	5741930,16	7412416,36	4375	5768559,76	7433886,74	5941	5763834,93	7425489,34
527	5764643,89	7427086,46	2040	5741932,66	7412412,03	4376	5768568,65	7433866,82	5942	5763835,53	7425489,48
528	5764642,83	7427078,83	2041	5741917,18	7412401,86	4377	5768583,23	7433850,61	5943	5763839,47	7425491,85
529	5764642,71	7427077,96	2042	5741931,13	7412379,24	4378	5768602,10	7433839,67	5944	5763849,78	7425500,42
530	5764642,45	7427075,85	2043	5741946,39	7412388,31	4379	5768627,80	7433829,72	5945	5763852,72	7425503,72
531	5764635,59	7427067,13	2044	5741974,79	7412339,20	4380	5768649,31	7433825,09	5946	5763854,58	7425507,72
532	5764628,87	7427047,49	2045	5741976,49	7412335,76	4381	5768671,19	7433827,37	5947	5763855,72	7425511,61
533	5764596,51	7427051,42	2046	5741971,40	7412329,00	4382	5768664,04	7433809,74	5948	5763856,33	7425515,48
534	5764590,88	7427055,51	2047	5741970,70	7412328,05	4383	5768650,30	7433771,68	5949	5763856,30	7425515,75
535	5764570,89	7427062,26	2048	5741970,51	7412327,78	4384	5768690,65	7433756,42	5950	5763867,42	7425529,50
536	5764557,05	7427064,70	2049	5741969,83	7412326,83	4385	5768718,10	7433833,12	5951	5763867,57	7425529,69
537	5764546,05	7427064,85	2050	5741969,33	7412326,11	4386	5768735,94	7433817,28	5952	5764073,72	7425792,88
538	5764544,68	7427065,76	2051	5741968,01	7412324,17	4387	5768758,07	7433808,34	5953	5764074,08	7425793,36
539	5764524,01	7427071,66	2052	5741967,65	7412323,61	4388	5768765,82	7433806,66	5954	5764085,81	7425809,64
540	5764515,60	7427072,71	2053	5741966,40	7412321,62	4389	5768785,65	7433805,26	5955	5764112,69	7425805,80
541	5764495,41	7427075,36	2054	5741965,95	7412320,88	4390	5768790,83	7433806,39	5956	5764117,41	7425805,87
542	5764490,90	7427075,80	2055	5741964,77	7412318,85	4391	5768835,41	7433740,53	5957	5764121,87	7425807,40
543	5764479,66	7427076,54	2056	5741964,44	7412318,27	4392	5768819,71	7433705,88	5958	5764125,63	7425810,24
544	5764475,21	7427080,17	2057	5741963,33	7412316,20	4393	5768869,93	7433663,39	5959	5764128,33	7425814,11
545	5764452,47	7427088,16	2058	5741962,93	7412315,43	4394	5768904,85	7433627,59	5960	5764129,69	7425818,62
546	5764447,35	7427089,01	2059	5741961,89	7412313,33	4395	5768893,68	7433609,82	5961	5764138,55	7425883,39
547	5764438,38	7427090,73	2060	5741961,60	7412312,72	4396	5768889,69	7433600,64	5962	5764180,65	7425942,46
548	5764415,75	7427091,32	2061	5741960,63	7412310,59	4397	5768884,18	7433578,97	5963	5764251,96	7426037,13
549	5764394,11	7427084,67	2062	5741960,29	7412309,79	4398	5768885,78	7433556,67	5964	5764263,04	7426050,70

Tabelaryczne zestawienie współrzędnych punktów załamania granic – układ 2000 strefa 7											
Nr	X	Y	Nr	X	Y	Nr	X	Y	Nr	X	Y
550	5764384,46	7427077,74	2063	5741959,75	7412308,49	4399	5768894,32	7433536,01	5965	5764273,45	7426061,63
551	5764376,39	7427077,57	2064	5741909,30	7412184,65	4400	5768908,94	7433519,09	5966	5764321,83	7426082,45
552	5764355,69	7427070,35	2065	5741880,68	7412185,47	4401	5768928,14	7433507,64	5967	5764324,53	7426092,17
553	5764338,25	7427057,09	2066	5741830,92	7412273,65	4402	5768931,60	7433506,27	5968	5764327,20	7426101,63
554	5764325,75	7427039,08	2067	5741824,24	7412278,56	4403	5768933,88	7433501,35	5969	5764328,49	7426102,83
555	5764319,43	7427018,10	2068	5741810,92	7412287,17	4404	5768949,64	7433484,79	5970	5764338,73	7426113,58
556	5764318,08	7427008,19	2069	5741797,05	7412294,09	4405	5768956,68	7433481,11	5971	5764339,60	7426114,57
557	5764318,55	7426986,28	2070	5741789,66	7412296,80	4406	5768959,11	7433472,67	5972	5764346,62	7426123,37
558	5764324,04	7426970,55	2071	5741769,56	7412300,98	4407	5768958,38	7433462,39	5973	5764347,46	7426124,53
559	5764291,68	7426974,47	2072	5741758,88	7412301,60	4408	5768961,88	7433434,30	5974	5764386,90	7426184,99
560	5764269,80	7426973,67	2073	5741739,81	7412302,72	4409	5768962,84	7433401,74	5975	5764407,64	7426213,87
561	5764249,24	7426966,15	2074	5741738,15	7412318,21	4410	5768951,27	7433370,88	5976	5764407,76	7426214,05
562	5764232,00	7426952,65	2075	5741732,80	7412338,56	4411	5768962,40	7433368,16	5977	5764431,34	7426247,90
563	5764219,77	7426934,50	2076	5741721,63	7412356,40	4412	5768961,43	7433337,31	5978	5764431,67	7426248,39
564	5764213,75	7426913,45	2077	5741705,68	7412370,12	4413	5768958,83	7433334,36	5979	5764447,15	7426272,58
565	5764211,51	7426895,16	2078	5741686,36	7412378,48	4414	5768951,55	7433315,79	5980	5764447,87	7426273,83
566	5764212,26	7426873,36	2079	5741665,44	7412380,73	4415	5768949,80	7433295,92	5981	5764455,02	7426287,82
567	5764219,68	7426852,84	2080	5741653,72	7412380,21	4416	5768951,04	7433273,38	5982	5764455,80	7426289,63
568	5764233,05	7426835,60	2081	5741631,16	7412375,43	4417	5768952,20	7433268,11	5983	5764461,13	7426304,63
569	5764251,08	7426823,32	2082	5741611,38	7412363,58	4418	5768947,91	7433257,25	5984	5764486,48	7426306,79
570	5764272,02	7426817,17	2083	5741596,52	7412345,95	4419	5768933,15	7433206,98	5985	5764491,04	7426307,91
571	5764399,87	7426800,58	2084	5741588,19	7412324,45	4420	5768918,91	7433172,05	5986	5764495,03	7426310,39
572	5764399,98	7426800,02	2085	5741587,29	7412301,41	4421	5768915,29	7433170,70	5987	5764498,06	7426313,98
573	5764420,07	7426692,89	2086	5741593,06	7412255,92	4422	5768889,35	7433156,18	5988	5764499,83	7426318,33
574	5764421,53	7426678,71	2087	5741593,09	7412255,69	4423	5768871,81	7433142,26	5989	5764500,17	7426323,01
575	5764409,01	7426681,33	2088	5741585,32	7412245,50	4424	5768866,00	7433133,37	5990	5764499,32	7426332,98
576	5764376,88	7426680,52	2089	5741578,05	7412222,99	4425	5768836,06	7433115,62	5991	5764498,19	7426337,54
577	5764372,49	7426679,37	2090	5741576,72	7412213,71	4426	5768807,76	7433139,48	5992	5764495,72	7426341,52



Tabelaryczne zestawienie współrzędnych punktów załamania granic – układ 2000 strefa 7

Nr	X	Y	Nr	X	Y	Nr	X	Y	Nr	X	Y
578	5764347,91	7426667,41	2091	5741577,27	7412190,54	4427	5768793,97	7433148,55	5993	5764492,13	7426344,55
579	5764329,79	7426646,96	2092	5741585,35	7412168,82	4428	5768778,44	7433154,15	5994	5764487,78	7426346,32
580	5764328,23	7426644,29	2093	5741589,48	7412163,79	4429	5768769,63	7433156,19	5995	5764483,09	7426346,66
581	5764321,14	7426627,43	2094	5741593,27	7412137,89	4430	5768763,33	7433156,40	5996	5764470,49	7426345,59
582	5764318,66	7426609,31	2095	5741593,00	7412131,62	4431	5768743,29	7433160,02	5997	5764476,71	7426372,97
583	5764320,96	7426591,17	2096	5741592,28	7412130,53	4432	5768722,53	7433157,50	5998	5764494,64	7426386,51
584	5764322,11	7426586,78	2097	5741586,59	7412112,95	4433	5768703,44	7433148,96	5999	5764498,95	7426409,09
585	5764329,02	7426569,85	2098	5741585,70	7412094,50	4434	5768687,72	7433135,17	6000	5764500,73	7426425,91
586	5764340,07	7426555,29	2099	5741586,18	7412088,78	4435	5768672,38	7433116,99	6001	5764500,93	7426426,25
587	5764354,52	7426544,08	2100	5741586,24	7412088,05	4436	5768661,84	7433100,10	6002	5764522,04	7426463,32
588	5764357,19	7426542,52	2101	5741587,18	7412078,09	4437	5768656,47	7433080,93	6003	5764522,13	7426463,48
589	5764376,22	7426535,10	2102	5741587,27	7412077,24	4438	5768656,72	7433061,02	6004	5764523,16	7426465,35
590	5764380,46	7426519,82	2103	5741592,59	7412027,39	4439	5768662,56	7433041,98	6005	5764532,15	7426463,88
591	5764393,19	7426501,03	2104	5741592,19	7412016,93	4440	5768673,52	7433025,36	6006	5764553,56	7426463,71
592	5764395,97	7426498,92	2105	5741584,67	7411979,95	4441	5768686,23	7433011,02	6007	5764569,77	7426468,70
593	5764365,65	7426450,65	2106	5741568,14	7411958,30	4442	5768695,23	7433002,53	6008	5764582,45	7426466,12
594	5764351,54	7426429,46	2107	5741564,92	7411959,82	4443	5768717,85	7432984,66	6009	5764604,35	7426468,66
595	5764334,61	7426427,58	2108	5741542,53	7411966,11	4444	5768713,57	7432982,68	6010	5764624,38	7426477,88
596	5764325,12	7426393,61	2109	5741519,32	7411964,73	4445	5768700,53	7432978,78	6011	5764640,55	7426492,87
597	5764321,63	7426394,27	2110	5741497,84	7411955,83	4446	5768676,76	7432976,18	6012	5764651,26	7426512,14
598	5764320,12	7426394,48	2111	5741480,46	7411940,38	4447	5768652,69	7432977,86	6013	5764653,07	7426517,10
599	5764279,42	7426397,97	2112	5741456,62	7411910,76	4448	5768640,90	7432979,81	6014	5764659,44	7426524,22
600	5764274,73	7426397,64	2113	5741475,70	7411880,75	4449	5768633,67	7432980,63	6015	5764661,01	7426526,88
601	5764270,38	7426395,87	2114	5741451,91	7411842,89	4450	5768615,23	7432981,74	6016	5764668,20	7426543,69
602	5764266,79	7426392,85	2115	5741353,85	7411836,86	4451	5768599,88	7432980,98	6017	5764670,78	7426561,79
603	5764264,31	7426388,86	2116	5741349,27	7411835,84	4452	5768586,04	7432978,75	6018	5764670,04	7426567,91
604	5764263,18	7426384,30	2117	5741345,22	7411833,46	4453	5768575,47	7432976,19	6019	5764672,50	7426579,52
605	5764262,32	7426374,34	2118	5741342,11	7411829,94	4454	5768562,19	7432971,87	6020	5764670,21	7426600,87

Tabelaryczne zestawienie współrzędnych punktów załamania granic – układ 2000 strefa 7

Nr	X	Y	Nr	X	Y	Nr	X	Y	Nr	X	Y
606	5764262,66	7426369,66	2119	5741340,24	7411825,63	4455	5768551,43	7432967,33	6021	5764903,97	7426643,38
607	5764264,42	7426365,30	2120	5741339,79	7411820,95	4456	5768538,79	7432960,72	6022	5764914,18	7426646,05
608	5764267,45	7426361,71	2121	5741340,41	7411810,97	4457	5768527,74	7432953,54	6023	5764937,57	7426654,08
609	5764271,43	7426359,23	2122	5741341,42	7411806,39	4458	5768515,54	7432943,87	6024	5764953,19	7426661,72
610	5764275,99	7426358,10	2123	5741343,81	7411802,34	4459	5768505,45	7432934,05	6025	5764967,19	7426670,88
611	5764296,41	7426356,35	2124	5741339,91	7411708,62	4460	5768492,25	7432918,36	6026	5764980,86	7426682,59
612	5764281,39	7426335,80	2125	5741334,17	7411694,32	4461	5768482,62	7432903,38	6027	5764992,03	7426694,98
613	5764274,08	7426333,43	2126	5741327,65	7411670,95	4462	5768482,35	7432902,81	6028	5765155,45	7426822,06
614	5764269,53	7426331,02	2127	5741325,43	7411659,15	4463	5768465,57	7432902,71	6029	5765176,10	7426835,06
615	5764266,05	7426327,22	2128	5741323,62	7411641,11	4464	5768351,93	7432926,41	6030	5765191,04	7426854,35
616	5764262,31	7426321,34	2129	5741323,45	7411629,04	4465	5768288,89	7432947,89	6031	5765198,45	7426877,60
617	5764261,90	7426320,65	2130	5741325,53	7411600,46	4466	5768160,49	7432991,65	6032	5765201,11	7426897,39
618	5764257,36	7426312,62	2131	5741325,57	7411599,85	4520	5743888,54	7414402,55	6033	5765200,06	7426921,96
619	5764249,81	7426310,60	2132	5741328,01	7411569,90	4521	5743969,08	7414463,94	6034	5765190,58	7426944,65
620	5764245,64	7426308,77	2133	5741328,85	7411557,80	4522	5743976,49	7414421,68	6035	5765173,85	7426962,66
621	5764242,21	7426305,78	2134	5741328,89	7411557,32	4523	5743977,91	7414417,42	6036	5765158,33	7426974,35
622	5764239,83	7426301,89	2135	5741329,86	7411544,61	4524	5743979,87	7414414,70	6037	5765143,62	7426982,86
623	5764238,73	7426297,46	2136	5741331,89	7411516,39	4525	5743980,54	7414413,78	6038	5765127,30	7426987,57
624	5764239,01	7426292,91	2137	5741331,93	7411515,81	4526	5743984,12	7414411,07	6039	5765080,37	7426995,11
625	5764241,91	7426279,60	2138	5741332,87	7411504,08	4527	5744000,55	7414402,17	6040	5765077,14	7426995,55
626	5764243,61	7426275,23	2139	5741332,99	7411502,73	4528	5744005,78	7414399,34	6041	5765050,05	7426998,62
627	5764244,91	7426273,63	2140	5741335,54	7411477,24	4529	5744020,74	7414391,76	6042	5765040,33	7426999,04
628	5764223,13	7426232,84	2141	5741337,78	7411465,31	4530	5744025,21	7414390,32	6043	5765026,34	7426998,67
629	5764172,31	7426152,51	2142	5741344,49	7411441,34	4531	5744029,91	7414390,34	6044	5764993,11	7426998,85
630	5764160,18	7426148,46	2143	5741349,56	7411428,80	4532	5744034,37	7414391,80	6045	5764957,52	7427002,31
631	5764152,46	7426132,68	2144	5741344,94	7411423,17	4533	5744038,16	7414394,57	6046	5764873,40	7427013,62
632	5764153,35	7426120,51	2145	5741330,43	7411417,37	4534	5744040,91	7414398,38	6047	5764864,17	7427014,86
633	5764144,31	7426107,05	2146	5741313,97	7411403,93	4535	5744044,90	7414406,25	6048	5764882,16	7427050,51

Tabelaryczne zestawienie współrzędnych punktów załamania granic – układ 2000 strefa 7											
Nr	X	Y	Nr	X	Y	Nr	X	Y	Nr	X	Y
634	5764140,76	7426107,48	2147	5741302,30	7411386,19	4536	5744046,30	7414410,51	6049	5764888,89	7427071,59
635	5764136,18	7426106,58	2148	5741296,48	7411365,76	4537	5744046,39	7414414,99	6050	5764888,70	7427093,71
636	5764132,10	7426104,32	2149	5741296,55	7411363,46	4538	5744045,14	7414419,29	6051	5764881,62	7427114,67
637	5764112,89	7426089,38	2150	5741283,57	7411344,34	4539	5744042,69	7414423,04	6052	5764868,36	7427132,38
638	5764109,13	7426085,07	2151	5741205,67	7411237,68	4540	5744039,23	7414425,90	6053	5764865,97	7427134,06
639	5764107,25	7426079,67	2152	5741195,73	7411218,33	4541	5744024,85	7414434,52	6054	5764867,62	7427136,83
640	5764102,38	7426045,70	2153	5741036,08	7411091,68	4542	5744013,82	7414440,50	6055	5764867,67	7427136,93
641	5764036,99	7425954,32	2154	5741041,32	7411049,02	4543	5744002,91	7414502,76	6056	5764889,36	7427174,12
642	5763982,38	7425878,71	2155	5741041,31	7411049,02	4544	5744057,72	7414508,83	6057	5764889,94	7427175,23
643	5763879,76	7425747,93	2156	5741044,40	7410996,09	4545	5744060,81	7414513,25	6058	5764891,55	7427178,61
644	5763774,77	7425616,10	2157	5740991,15	7410969,26	4546	5744070,15	7414532,20	6059	5764908,11	7427181,40
645	5763767,63	7425612,06	2158	5740988,44	7410967,54	4547	5744071,96	7414537,90	6060	5764912,82	7427183,03
646	5763763,96	7425609,14	2159	5740968,96	7410952,01	4548	5744075,22	7414558,06	6061	5764916,73	7427186,10
647	5763761,37	7425605,24	2160	5740955,55	7410952,66	4549	5744075,45	7414574,48	6062	5764916,74	7427186,12
648	5763760,11	7425600,72	2161	5740933,10	7410946,03	4550	5744083,48	7414593,66	6063	5764916,73	7427186,10
649	5763759,92	7425599,03	2162	5740914,09	7410932,37	4551	5744087,33	7414600,39	6064	5765042,91	7427362,81
650	5763748,59	7425600,28	2163	5740900,64	7410913,21	4552	5744093,32	7414614,04	6065	5765191,01	7427636,99
651	5763743,75	7425600,03	2164	5740894,26	7410890,68	4553	5744097,02	7414625,73	6066	5765249,25	7427806,31
652	5763739,24	7425598,25	2165	5740895,66	7410867,31	4554	5744100,11	7414651,83	6067	5765249,24	7427806,31
653	5763735,54	7425595,13	2166	5740896,01	7410865,80	4555	5744098,42	7414675,56	6068	5765266,44	7427839,41
654	5763733,02	7425591,00	2167	5740891,19	7410858,67	4556	5744105,26	7414682,47	6069	5765266,47	7427839,47
655	5763731,95	7425586,27	2168	5740863,51	7410850,98	4557	5744114,55	7414704,68	6070	5765282,74	7427871,14
656	5763731,84	7425584,42	2169	5740820,89	7410845,49	4558	5744115,97	7414729,22	6071	5765299,43	7427900,81
657	5763730,95	7425583,39	2170	5740809,74	7410855,12	4559	5744109,07	7414787,23	6072	5765316,74	7427898,08
658	5763729,20	7425579,54	2171	5740789,42	7410863,63	4560	5744118,00	7414800,60	6073	5765327,63	7427896,37
659	5763708,56	7425569,16	2172	5740767,47	7410865,41	4561	5744153,88	7414844,69	6074	5765348,84	7427893,02
660	5763633,49	7425587,31	2173	5740744,45	7410863,63	4562	5744194,87	7414895,05	6075	5765353,39	7427893,00
661	5763628,67	7425587,67	2174	5740722,60	7410858,33	4563	5744238,05	7414943,22	6076	5765357,74	7427894,34

Tabelaryczne zestawienie współrzędnych punktów załamania granic – układ 2000 strefa 7

Nr	X	Y	Nr	X	Y	Nr	X	Y	Nr	X	Y
662	5763623,99	7425586,49	2175	5740707,08	7410848,59	4564	5744238,35	7414943,57	6077	5765361,49	7427896,93
663	5763619,93	7425583,87	2176	5740704,92	7410847,97	4565	5744335,66	7415059,03	6078	5765361,94	7427897,52
664	5763616,90	7425580,11	2177	5740686,89	7410835,81	4566	5744414,83	7415132,26	6079	5765363,26	7427897,50
665	5763615,23	7425575,57	2178	5740675,51	7410821,32	4567	5744421,53	7415138,11	6080	5765367,79	7427898,91
666	5763613,35	7425565,88	2179	5740658,03	7410813,35	4568	5744422,96	7415139,54	6081	5765371,66	7427901,67
667	5763613,17	7425561,32	2180	5740634,04	7410795,32	4569	5744457,72	7415179,24	6082	5765374,48	7427905,50
668	5763614,36	7425556,93	2181	5740623,42	7410783,00	4570	5744464,75	7415179,39	6083	5765375,95	7427910,02
669	5763616,82	7425553,09	2182	5740612,40	7410765,53	4571	5744503,20	7415180,23	6084	5765376,44	7427913,13
670	5763620,32	7425550,17	2183	5740607,16	7410753,63	4572	5744507,69	7415181,03	6085	5765378,85	7427928,52
671	5763624,53	7425548,43	2184	5740601,80	7410734,33	4573	5744511,74	7415183,13	6086	5765378,90	7427932,83
672	5763644,66	7425543,53	2185	5740599,85	7410719,17	4574	5744514,97	7415186,36	6087	5765377,72	7427936,98
673	5763625,52	7425530,17	2186	5740599,36	7410706,84	4575	5744517,08	7415190,41	6088	5765375,41	7427940,62
674	5763611,92	7425521,61	2187	5740606,00	7410569,97	4576	5744517,88	7415194,91	6089	5765372,16	7427943,45
675	5763608,48	7425518,63	2188	5740612,33	7410434,53	4577	5744518,62	7415228,74	6090	5765345,29	7427960,81
676	5763606,09	7425514,75	2189	5740612,03	7410422,59	4578	5744517,96	7415233,50	6091	5765344,06	7427962,44
677	5763604,98	7425510,34	2190	5740609,67	7410414,62	4579	5744515,83	7415237,80	6092	5765344,35	7427966,49
678	5763605,24	7425505,79	2191	5740606,88	7410391,00	4580	5744512,44	7415241,21	6093	5765346,54	7427972,03
679	5763606,85	7425501,53	2192	5740612,16	7410367,81	4581	5744511,56	7415241,66	6094	5765389,26	7428046,17
680	5763614,90	7425487,28	2193	5740624,90	7410347,72	4582	5744552,58	7415290,50	6095	5765418,80	7428087,20
681	5763615,48	7425486,33	2194	5740629,70	7410343,96	4583	5744557,98	7415290,05	6096	5765429,81	7428102,47
682	5763616,80	7425484,36	2195	5740628,05	7410341,25	4584	5744587,58	7415287,40	6097	5765430,31	7428103,22
683	5763611,20	7425477,59	2196	5740627,92	7410341,05	4585	5744592,36	7415287,74	6098	5765448,19	7428131,46
684	5763610,68	7425476,93	2197	5740570,89	7410244,66	4586	5744596,80	7415289,58	6099	5765453,34	7428138,83
685	5763581,50	7425437,37	2198	5740532,05	7410240,53	4587	5744600,43	7415292,72	6100	5765453,61	7428139,29
686	5763581,30	7425437,09	2199	5740536,27	7410212,91	4588	5744602,88	7415296,84	6101	5765457,00	7428142,08
687	5763559,99	7425406,74	2200	5740551,01	7410210,87	4589	5744603,90	7415301,53	6102	5765459,45	7428145,78
688	5763549,55	7425393,39	2201	5740423,89	7409995,01	4590	5744605,84	7415337,11	6103	5765460,71	7428150,04
689	5763548,07	7425391,11	2202	5740408,89	7410005,73	4591	5744606,98	7415355,99	6104	5765461,50	7428155,69

Tabelaryczne zestawienie współrzędnych punktów załamania granic – układ 2000 strefa 7

Nr	X	Y	Nr	X	Y	Nr	X	Y	Nr	X	Y
690	5763541,51	7425378,58	2203	5740405,31	7410007,62	4592	5744638,51	7415390,35	6105	5765476,67	7428189,24
691	5763541,09	7425377,71	2204	5740401,36	7410008,48	4593	5744646,08	7415394,86	6106	5765477,28	7428190,83
692	5763529,45	7425351,49	2205	5740297,79	7410016,71	4594	5744663,51	7415396,17	6107	5765477,96	7428192,95
693	5763522,50	7425337,40	2206	5740293,14	7410016,35	4595	5744706,71	7415375,36	6108	5765485,25	7428215,66
694	5763516,90	7425328,89	2207	5740288,82	7410014,58	4596	5744711,41	7415373,98	6109	5765490,32	7428231,48
695	5763369,78	7425176,37	2208	5740285,26	7410011,58	4597	5744716,31	7415374,19	6110	5765503,18	7428260,45
696	5763355,14	7425168,89	2209	5740282,79	7410007,62	4598	5744720,87	7415375,97	6111	5765540,52	7428344,47
697	5763330,15	7425165,31	2210	5740281,65	7410003,10	4599	5744724,63	7415379,12	6112	5765553,79	7428342,43
698	5763329,62	7425165,22	2211	5740280,75	7409993,14	4600	5744821,46	7415492,29	6113	5765573,84	7428345,20
699	5763323,07	7425164,04	2212	5740281,05	7409988,48	4601	5744823,91	7415496,25	6114	5765592,27	7428353,59
700	5763318,66	7425162,51	2213	5740282,78	7409984,14	4602	5744825,02	7415500,78	6115	5765607,52	7428366,90
701	5763314,94	7425159,70	2214	5740285,75	7409980,54	4603	5744824,69	7415505,42	6116	5765618,33	7428384,02
702	5763312,25	7425155,88	2215	5740289,69	7409978,03	4604	5744822,95	7415509,74	6117	5765637,76	7428427,74
703	5763310,88	7425151,42	2216	5740294,21	7409976,85	4605	5744800,80	7415546,87	6118	5765665,58	7428489,45
704	5763310,58	7425149,38	2217	5740379,83	7409968,32	4606	5744802,45	7415561,26	6119	5765687,44	7428534,30
705	5763309,42	7425148,54	2218	5740384,82	7409929,33	4607	5744858,64	7415619,76	6120	5765688,54	7428535,92
706	5763306,68	7425144,76	2219	5740385,11	7409928,26	4608	5744890,76	7415621,39	6121	5765690,96	7428537,78
707	5763305,22	7425140,31	2220	5740364,83	7409890,89	4609	5744903,15	7415622,02	6122	5765703,54	7428539,21
708	5763305,21	7425135,64	2221	5740338,24	7409893,83	4610	5744905,90	7415622,51	6123	5765820,11	7428538,13
709	5763307,26	7425122,44	2222	5740328,47	7409848,70	4611	5744906,83	7415622,68	6124	5765833,65	7428539,32
710	5763309,23	7425117,00	2223	5740339,76	7409845,75	4612	5744910,19	7415623,72	6125	5765853,13	7428542,97
711	5763313,12	7425112,71	2224	5740324,27	7409815,75	4613	5744914,13	7415625,61	6126	5765875,17	7428551,10
712	5763317,34	7425109,56	2225	5740254,22	7409684,12	4614	5744917,36	7415628,55	6127	5765889,75	7428559,49
713	5763313,76	7425108,51	2226	5740254,07	7409683,83	4615	5744919,61	7415632,29	6128	5765907,57	7428574,13
714	5763309,87	7425105,85	2227	5740238,44	7409653,00	4616	5744920,68	7415636,53	6129	5765911,19	7428578,27
715	5763291,08	7425088,05	2228	5740238,19	7409652,47	4617	5744920,51	7415640,32	6130	5765998,21	7428588,21
716	5763178,23	7425139,83	2229	5740210,76	7409592,66	4618	5744928,99	7415644,67	6131	5765999,79	7428588,39
717	5763173,67	7425141,10	2230	5740162,06	7409588,50	4619	5744932,77	7415647,42	6132	5766017,13	7428590,37

Tabelaryczne zestawienie współrzędnych punktów załamania granic – układ 2000 strefa 7

Nr	X	Y	Nr	X	Y	Nr	X	Y	Nr	X	Y
718	5763168,93	7425140,88	2231	5740189,32	7409545,89	4620	5744935,52	7415651,20	6133	5766020,56	7428590,76
719	5763164,50	7425139,20	2232	5740156,69	7409474,71	4621	5744936,97	7415655,64	6134	5766029,13	7428591,74
720	5763160,81	7425136,22	2233	5740156,51	7409474,31	4622	5744936,98	7415660,31	6135	5766075,29	7428597,01
721	5763158,24	7425132,24	2234	5740059,25	7409244,55	4623	5744934,81	7415674,44	6136	5766084,91	7428596,44
722	5763154,23	7425123,16	2235	5740059,02	7409243,96	4624	5744934,82	7415674,43	6137	5766106,18	7428598,44
723	5763153,04	7425118,72	2236	5740027,48	7409159,65	4625	5745164,36	7415888,84	6138	5766125,86	7428606,77
724	5763153,25	7425114,13	2237	5740026,05	7409159,44	4626	5745184,77	7415848,10	6139	5766142,11	7428620,64
725	5763154,84	7425109,83	2238	5740022,06	7409157,54	4627	5745187,51	7415844,28	6140	5766153,43	7428638,76
726	5763157,65	7425106,20	2239	5740018,80	7409154,57	4628	5745191,29	7415841,50	6141	5766158,75	7428659,45
727	5763161,43	7425103,59	2240	5740016,54	7409150,77	4629	5745195,74	7415840,02	6142	5766160,05	7428672,50
728	5763163,07	7425102,79	2241	5740004,45	7409121,27	4630	5745200,44	7415839,99	6143	5766159,58	7428679,89
729	5763159,46	7425103,72	2242	5740004,20	7409120,63	4631	5745204,92	7415841,41	6144	5766159,78	7428683,95
730	5763136,13	7425105,68	2243	5739978,51	7409048,69	4632	5745213,86	7415845,89	6145	5766160,68	7428702,01
731	5763113,45	7425099,84	2244	5739966,60	7409016,29	4633	5745217,59	7415848,54	6146	5766166,62	7428821,62
732	5763093,97	7425086,85	2245	5739957,82	7408992,91	4634	5745220,35	7415852,20	6147	5766168,03	7428849,95
733	5763079,86	7425068,17	2246	5739957,45	7408991,82	4635	5745221,88	7415856,52	6148	5766168,04	7428850,18
734	5763072,69	7425045,88	2247	5739948,68	7408961,66	4636	5745222,04	7415861,09	6149	5766174,13	7428981,64
735	5763060,67	7424962,53	2248	5739948,09	7408957,30	4637	5745220,80	7415865,51	6150	5766174,21	7428982,00
736	5763012,56	7424972,76	2249	5739948,78	7408952,96	4638	5745196,57	7415918,93	6151	5766175,18	7428999,94
737	5762990,91	7424973,93	2250	5739950,70	7408949,00	4639	5745324,89	7416038,80	6152	5766191,07	7429002,22
738	5762969,93	7424968,42	2251	5739951,60	7408948,03	4640	5745329,31	7416039,32	6153	5766210,74	7429011,88
739	5762951,65	7424956,77	2252	5739893,63	7408772,84	4641	5745361,51	7416048,30	6154	5766226,46	7429027,16
740	5762937,81	7424940,07	2253	5739890,85	7408773,48	4642	5745365,80	7416050,28	6155	5766236,69	7429046,54
741	5762929,73	7424919,95	2254	5739868,08	7408771,15	4643	5745369,28	7416053,49	6156	5766240,43	7429068,13
742	5762927,49	7424910,20	2255	5739847,27	7408761,59	4644	5745371,58	7416057,62	6157	5766240,57	7429078,13
743	5762925,98	7424888,32	2256	5739830,66	7408745,84	4645	5745372,48	7416062,26	6158	5766237,46	7429099,82
744	5762931,31	7424867,06	2257	5739830,23	7408745,01	4646	5745371,89	7416066,96	6159	5766227,79	7429119,49
745	5762941,02	7424851,56	2258	5739771,19	7408756,32	4647	5745368,28	7416079,33	6160	5766212,52	7429135,21

Tabelaryczne zestawienie współrzędnych punktów załamania granic – układ 2000 strefa 7

Nr	X	Y	Nr	X	Y	Nr	X	Y	Nr	X	Y
746	5762923,87	7424838,73	2259	5739769,49	7408756,37	4648	5745421,80	7416129,32	6161	5766193,14	7429145,44
747	5762911,19	7424820,70	2260	5739749,26	7408757,02	4649	5745452,62	7416096,21	6162	5766182,80	7429147,23
748	5762904,74	7424799,62	2261	5739728,20	7408750,91	4650	5745470,51	7416079,84	6163	5766184,01	7429171,70
749	5762903,14	7424788,13	2262	5739710,05	7408738,59	4651	5745471,41	7416079,03	6164	5766186,03	7429212,41
750	5762891,93	7424780,28	2263	5739696,61	7408721,25	4652	5745574,89	7415987,60	6165	5766187,28	7429237,50
751	5762891,68	7424780,03	2264	5739689,19	7408700,61	4653	5745611,73	7415949,63	6166	5766186,59	7429251,35
752	5762870,57	7424787,54	2265	5739683,00	7408668,07	4654	5745615,23	7415946,27	6167	5766183,61	7429271,26
753	5762864,13	7424789,48	2266	5739682,31	7408646,28	4655	5745623,44	7415938,90	6168	5766180,75	7429290,38
754	5762813,66	7424802,14	2267	5739685,29	7408635,93	4656	5745640,88	7415927,43	6169	5766177,92	7429309,23
755	5762754,16	7424819,08	2268	5739679,04	7408636,07	4657	5745660,92	7415921,62	6170	5766174,21	7429334,01
756	5762747,49	7424822,58	2269	5739663,92	7408633,83	4658	5745681,79	7415921,96	6171	5766175,30	7429409,69
757	5762728,04	7424833,27	2270	5739635,91	7408627,79	4659	5745701,63	7415928,44	6172	5766181,90	7429407,67
758	5762713,86	7424843,79	2271	5739615,32	7408619,79	4660	5745718,68	7415940,47	6173	5766185,41	7429407,15
759	5762674,17	7424883,66	2272	5739598,26	7408605,78	4661	5745733,09	7415954,28	6174	5766207,98	7429407,45
760	5762656,31	7424896,66	2273	5739586,39	7408587,15	4662	5745745,35	7415966,03	6175	5766213,30	7429409,31
761	5762635,28	7424903,46	2274	5739580,92	7408565,76	4663	5745758,40	7415983,11	6176	5766220,65	7429406,50
762	5762613,19	7424903,36	2275	5739582,38	7408543,73	4664	5745765,66	7416003,34	6177	5766243,47	7429405,65
763	5762594,10	7424897,02	2276	5739604,35	7408444,04	4665	5745766,44	7416024,82	6178	5766244,30	7429405,89
764	5762580,86	7424901,04	2277	5739611,28	7408416,20	4666	5745760,68	7416045,52	6179	5766253,31	7429400,12
765	5762553,96	7424898,52	2278	5739618,77	7408397,06	4667	5745748,91	7416063,51	6180	5766275,24	7429394,63
766	5762545,26	7424895,94	2279	5739634,18	7408375,58	4668	5745741,68	7416071,53	6181	5766280,36	7429394,20
767	5762528,26	7424888,34	2280	5739648,38	7408362,13	4669	5745676,60	7416144,58	6182	5766281,97	7429393,68
768	5762513,87	7424876,52	2281	5739661,22	7408352,50	4670	5745650,36	7416176,31	6183	5766296,36	7429390,66
769	5762503,10	7424861,33	2282	5739677,54	7408342,96	4671	5746449,69	7416029,00	6184	5766309,98	7429389,26
770	5762496,97	7424849,66	2283	5739690,27	7408337,14	4672	5746465,43	7416082,06	6185	5766330,45	7429390,18
771	5762490,03	7424829,40	2284	5739718,71	7408327,44	4673	5746852,30	7416010,76	6186	5766349,78	7429396,98
772	5762489,54	7424808,00	2285	5739712,46	7408289,18	4674	5746940,40	7415982,01	6187	5766356,22	7429401,69
773	5762490,34	7424801,87	2286	5739708,03	7408225,59	4675	5746944,92	7415981,27	6188	5766371,31	7429407,93

Tabelaryczne zestawienie współrzędnych punktów załamania granic – układ 2000 strefa 7

Nr	X	Y	Nr	X	Y	Nr	X	Y	Nr	X	Y
774	5762496,55	7424780,85	2287	5739700,93	7408195,43	4676	5746949,45	7415981,93	6189	5766388,13	7429422,40
775	5762497,84	7424778,98	2288	5739715,07	7408167,56	4677	5746953,58	7415983,92	6190	5766399,58	7429441,41
776	5762498,00	7424778,08	2289	5739719,81	7408144,92	4678	5746956,91	7415987,07	6191	5766404,51	7429463,05
777	5762503,84	7424760,12	2290	5739719,04	7408136,58	4679	5746959,13	7415991,07	6192	5766405,44	7429477,29
778	5762508,80	7424752,62	2291	5739670,76	7407948,21	4680	5746980,99	7416050,11	6193	5766403,30	7429499,58
779	5762509,14	7424751,04	2292	5739665,97	7407936,77	4681	5747035,42	7416040,98	6194	5766394,23	7429520,06
780	5762519,61	7424732,68	2293	5739664,23	7407934,44	4682	5747038,55	7416056,04	6195	5766386,70	7429528,35
781	5762523,18	7424728,17	2294	5739660,28	7407931,40	4683	5747036,56	7416076,86	6196	5766318,52	7429650,10
782	5762542,23	7424711,48	2295	5739623,02	7407923,43	4684	5747028,52	7416096,16	6197	5766323,88	7429689,83
783	5762545,37	7424709,61	2296	5739620,66	7407922,72	4685	5747015,14	7416112,23	6198	5766327,47	7429715,88
784	5762540,19	7424691,17	2297	5739600,91	7407914,95	4686	5746997,61	7416123,64	6199	5766328,61	7429724,12
785	5762537,63	7424669,37	2298	5739598,62	7407913,81	4687	5746900,02	7416168,04	6200	5766328,35	7429744,95
786	5762541,94	7424647,85	2299	5739574,34	7407899,08	4688	5746884,20	7416173,08	6201	5766321,99	7429764,77
787	5762546,21	7424640,27	2300	5739570,70	7407895,98	4689	5746501,85	7416246,35	6202	5766310,07	7429781,85
788	5762546,39	7424636,07	2301	5739568,22	7407891,89	4690	5746501,11	7416246,49	6203	5766293,66	7429794,68
789	5762553,62	7424616,06	2302	5739567,15	7407887,23	4691	5745743,79	7416383,26	6204	5766292,84	7429795,14
790	5762566,54	7424599,14	2303	5739567,61	7407882,47	4692	5745744,31	7416390,14	6205	5766304,01	7429816,57
791	5762583,93	7424586,89	2304	5739569,53	7407878,09	4693	5745740,04	7416409,80	6206	5766318,97	7429809,54
792	5762604,21	7424580,42	2305	5739589,38	7407847,42	4694	5745734,66	7416419,61	6207	5766323,33	7429808,25
793	5762609,14	7424579,64	2306	5739592,45	7407843,98	4695	5745751,69	7416434,94	6208	5766327,88	7429808,33
794	5762631,30	7424579,70	2307	5739596,43	7407841,63	4696	5745842,87	7416512,29	6209	5766332,19	7429809,76
795	5762651,01	7424586,23	2308	5739600,93	7407840,60	4697	5745891,31	7416553,24	6210	5766335,88	7429812,43
796	5762678,62	7424579,77	2309	5739605,53	7407840,99	4698	5745892,07	7416552,58	6211	5766338,60	7429816,07
797	5762685,26	7424577,87	2310	5739609,80	7407842,76	4699	5745896,50	7416550,74	6212	5766365,74	7429867,10
798	5762656,07	7424549,80	2311	5739641,55	7407862,13	4700	5745919,86	7416545,20	6213	5766374,31	7429860,57
799	5762649,49	7424550,18	2312	5739664,49	7407864,81	4701	5745924,51	7416544,84	6214	5766378,27	7429858,40
800	5762634,47	7424546,47	2313	5739658,15	7407841,35	4702	5745929,04	7416545,92	6215	5766382,69	7429857,51
801	5762632,68	7424547,74	2314	5739657,89	7407840,25	4703	5745933,02	7416548,35	6216	5766387,18	7429857,98



Tabelaryczne zestawienie współrzędnych punktów załamania granic – układ 2000 strefa 7

Nr	X	Y	Nr	X	Y	Nr	X	Y	Nr	X	Y
802	5762612,03	7424554,24	2315	5739646,55	7407780,96	4704	5745936,07	7416551,87	6217	5766391,33	7429859,75
803	5762601,90	7424555,77	2316	5739598,69	7407591,90	4705	5745937,89	7416556,17	6218	5766394,76	7429862,68
804	5762579,81	7424555,59	2317	5739598,50	7407591,06	4706	5745946,81	7416591,88	6219	5766414,91	7429885,96
805	5762558,86	7424548,53	2318	5739592,98	7407562,53	4707	5745947,22	7416596,56	6220	5766417,27	7429889,67
806	5762541,16	7424535,30	2319	5739579,32	7407503,66	4708	5745946,50	7416599,69	6221	5766418,46	7429893,90
807	5762528,47	7424517,21	2320	5739557,43	7407413,95	4709	5746030,19	7416662,75	6222	5766418,36	7429898,29
808	5762522,04	7424496,06	2321	5739544,37	7407361,05	4710	5746127,98	7416636,65	6223	5766417,01	7429902,47
809	5762519,88	7424480,34	2322	5739544,31	7407360,77	4711	5746132,88	7416636,18	6224	5766414,49	7429906,07
810	5762501,35	7424454,74	2323	5739531,75	7407305,29	4712	5746137,66	7416637,32	6225	5766407,61	7429913,39
811	5762481,10	7424431,26	2324	5739516,75	7407246,94	4713	5746141,82	7416639,94	6226	5766406,88	7429914,11
812	5762410,10	7424432,89	2325	5739493,43	7407239,97	4714	5746144,91	7416643,76	6227	5766382,97	7429936,29
813	5762398,59	7424342,71	2326	5739489,20	7407237,94	4715	5746146,60	7416648,38	6228	5766380,26	7429940,11
814	5762368,80	7424335,62	2327	5739485,81	7407234,71	4716	5746164,70	7416744,64	6229	5766379,66	7429942,22
815	5762352,05	7424322,39	2328	5739483,57	7407230,59	4717	5746169,84	7416743,20	6230	5766399,34	7429960,89
816	5762340,06	7424304,74	2329	5739482,72	7407225,98	4718	5746174,42	7416742,65	6231	5766402,20	7429964,62
817	5762333,94	7424284,29	2330	5739483,33	7407221,33	4719	5746178,95	7416743,52	6232	5766403,77	7429969,05
818	5762328,06	7424241,87	2331	5739494,74	7407182,73	4720	5746183,00	7416745,72	6233	5766403,89	7429973,74
819	5762321,73	7424235,70	2332	5739496,76	7407178,49	4721	5746186,19	7416749,05	6234	5766402,56	7429978,24
820	5762276,70	7424191,88	2333	5739499,33	7407175,78	4722	5746188,22	7416753,19	6235	5766400,50	7429981,25
821	5762264,77	7424186,48	2334	5739454,21	7406990,88	4723	5746198,40	7416785,86	6236	5766439,83	7430063,68
822	5762248,54	7424171,63	2335	5739454,18	7406990,74	4724	5746199,00	7416790,09	6237	5766568,56	7430289,69
823	5762224,95	7424141,97	2336	5739421,98	7406853,14	4725	5746395,51	7416940,48	6238	5766609,97	7430362,40
824	5762217,30	7424133,44	2337	5739421,98	7406853,12	4726	5746395,58	7416940,54	6239	5766727,14	7430568,13
825	5762204,64	7424131,54	2338	5739391,48	7406721,65	4727	5746436,13	7416971,96	6240	5766727,19	7430568,22
826	5762181,69	7424128,09	2339	5739378,46	7406666,01	4728	5746485,55	7417007,12	6241	5766776,71	7430656,49
827	5762162,40	7424122,27	2340	5739345,37	7406653,86	4729	5746558,29	7417058,22	6242	5766810,92	7430712,52
828	5762153,80	7424116,61	2341	5739297,67	7406620,86	4730	5746558,54	7417058,40	6243	5766811,57	7430713,71
829	5762119,98	7424119,14	2342	5739257,91	7406553,84	4731	5746606,06	7417093,29	6244	5766822,20	7430735,26

Tabelaryczne zestawienie współrzędnych punktów załamania granic – układ 2000 strefa 7

Nr	X	Y	Nr	X	Y	Nr	X	Y	Nr	X	Y
830	5762108,34	7424122,18	2343	5739182,66	7406497,61	4732	5746665,05	7417134,09	6245	5766823,31	7430735,32
831	5762040,21	7424182,53	2344	5739263,45	7406366,76	4733	5746726,74	7417176,67	6246	5766827,59	7430736,94
832	5762021,73	7424194,32	2345	5739312,10	7406383,42	4734	5746790,69	7417156,65	6247	5766831,19	7430739,78
833	5762016,07	7424196,79	2346	5739299,27	7406328,03	4735	5746798,88	7417189,79	6248	5766833,77	7430743,56
834	5762002,34	7424201,15	2347	5739284,43	7406268,28	4736	5746800,35	7417193,44	6249	5766868,76	7430817,12
835	5761986,40	7424204,46	2348	5739284,36	7406268,00	4737	5746807,98	7417226,36	6250	5766876,40	7430823,73
836	5761962,01	7424205,18	2349	5739269,64	7406203,40	4738	5746818,00	7417239,28	6251	5766879,61	7430827,64
837	5761938,85	7424197,49	2350	5739253,83	7406134,22	4739	5747000,90	7417363,66	6252	5766881,35	7430832,38
838	5761919,73	7424182,33	2351	5739231,26	7406122,21	4740	5747185,35	7417489,09	6253	5766881,41	7430837,43
839	5761912,85	7424174,56	2352	5739227,16	7406119,00	4741	5747367,27	7417595,53	6254	5766879,23	7430851,19
840	5761900,16	7424153,90	2353	5739224,40	7406114,59	4742	5747368,46	7417595,04	6255	5766877,56	7430856,06
841	5761895,27	7424130,14	2354	5739223,32	7406109,50	4743	5747401,71	7417587,25	6256	5766874,34	7430860,09
842	5761898,77	7424106,15	2355	5739224,03	7406104,34	4744	5747406,33	7417586,91	6257	5766869,95	7430862,79
843	5761903,89	7424090,63	2356	5739233,83	7406074,00	4745	5747410,84	7417587,99	6258	5766866,02	7430863,61
844	5761910,03	7424077,09	2357	5739235,96	7406069,81	4746	5747414,80	7417590,39	6259	5766868,30	7430870,66
845	5761913,16	7424071,76	2358	5739238,31	7406067,45	4747	5747417,84	7417593,89	6260	5766875,63	7430887,07
846	5761927,09	7424054,84	2359	5739230,80	7406035,16	4748	5747419,67	7417598,15	6261	5766884,51	7430906,31
847	5761991,00	7423998,22	2360	5739209,54	7405962,81	4749	5747428,28	7417631,79	6262	5766895,45	7430904,63
848	5761991,00	7423998,06	2361	5739183,35	7405873,35	4750	5747561,38	7417712,35	6263	5766908,91	7430931,41
849	5761992,11	7423994,68	2362	5739165,61	7405840,34	4751	5747561,49	7417712,42	6264	5766900,81	7430937,79
850	5761989,22	7423992,22	2363	5739136,29	7405819,50	4752	5747672,07	7417780,61	6265	5766953,31	7431021,97
851	5761978,31	7423975,60	2364	5739132,99	7405816,29	4753	5747727,65	7417810,62	6266	5766974,10	7431047,74
852	5761963,20	7423943,37	2365	5739130,82	7405812,23	4754	5747713,15	7417753,22	6267	5767024,63	7431110,49
853	5761963,13	7423943,14	2366	5739129,98	7405807,70	4755	5747712,71	7417748,86	6268	5767028,53	7431116,36
854	5761955,19	7423936,17	2367	5739130,55	7405803,14	4756	5747713,55	7417744,55	6269	5767080,84	7431095,77
855	5761949,39	7423930,46	2368	5739132,48	7405798,96	4757	5747715,60	7417740,67	6270	5767085,24	7431094,76
856	5761915,58	7423893,02	2369	5739143,96	7405781,67	4758	5747718,69	7417737,54	6271	5767089,73	7431095,11
857	5761903,85	7423875,20	2370	5739135,42	7405755,49	4759	5747722,55	7417735,45	6272	5767093,92	7431096,78

Tabelaryczne zestawienie współrzędnych punktów załamania granic – układ 2000 strefa 7											
Nr	X	Y	Nr	X	Y	Nr	X	Y	Nr	X	Y
858	5761898,04	7423854,67	2371	5739135,39	7405755,40	4760	5747729,43	7417732,94	6273	5767097,43	7431099,62
859	5761898,67	7423833,76	2372	5739127,03	7405729,23	4761	5747734,11	7417732,03	6274	5767099,93	7431103,37
860	5761885,53	7423818,14	2373	5739126,80	7405728,42	4762	5747738,84	7417732,64	6275	5767141,17	7431191,51
861	5761883,09	7423814,08	2374	5739106,29	7405649,06	4763	5747743,14	7417734,70	6276	5767142,48	7431196,07
862	5761882,03	7423809,46	2375	5739044,37	7405491,94	4764	5747746,57	7417738,01	6277	5767142,29	7431200,82
863	5761882,47	7423804,75	2376	5739013,42	7405413,25	4765	5747748,80	7417742,23	6278	5767140,63	7431205,27
864	5761884,36	7423800,40	2377	5739013,10	7405412,35	4766	5747773,03	7417813,88	6279	5767137,67	7431208,98
865	5761887,51	7423796,86	2378	5739008,43	7405397,82	4767	5747773,30	7417814,79	6280	5767106,06	7431237,68
866	5761894,94	7423790,78	2379	5738987,46	7405404,37	4768	5747777,70	7417831,14	6281	5767133,37	7431270,66
867	5761889,14	7423784,46	2380	5738982,85	7405405,05	4769	5747840,28	7417870,65	6282	5767175,36	7431313,43
868	5761872,62	7423766,49	2381	5738978,25	7405404,29	4770	5747879,59	7417862,94	6283	5767187,05	7431308,47
869	5761872,60	7423766,46	2382	5738974,11	7405402,15	4771	5747884,25	7417862,77	6284	5767200,25	7431320,72
870	5761853,12	7423745,16	2383	5738970,82	7405398,84	4772	5747888,74	7417864,03	6285	5767206,25	7431330,46
871	5761852,44	7423744,37	2384	5738968,71	7405394,68	4773	5747892,63	7417866,61	6286	5767210,64	7431339,16
872	5761825,94	7423711,01	2385	5738957,96	7405361,64	4774	5747895,53	7417870,26	6287	5767221,82	7431352,67
873	5761809,80	7423726,78	2386	5738957,23	7405356,89	4775	5747897,18	7417874,63	6288	5767323,25	7431436,73
874	5761806,22	7423729,37	2387	5738958,03	7405352,15	4776	5747899,20	7417884,42	6289	5767326,23	7431438,61
875	5761802,03	7423730,80	2388	5738960,29	7405347,91	4777	5747899,44	7417888,90	6290	5767357,41	7431458,33
876	5761797,61	7423730,95	2389	5738963,77	7405344,60	4778	5747898,35	7417893,25	6291	5767362,40	7431458,92
877	5761793,34	7423729,81	2390	5738968,12	7405342,56	4779	5747896,02	7417897,09	6292	5767366,34	7431458,41
878	5761789,58	7423727,47	2391	5738985,03	7405337,73	4780	5747892,66	7417900,06	6293	5767383,15	7431453,61
879	5761755,30	7423698,28	2392	5738962,51	7405286,94	4781	5747888,43	7417902,80	6294	5767432,55	7431431,11
880	5761754,13	7423697,18	2393	5738929,74	7405213,03	4782	5747997,06	7417961,57	6295	5767432,41	7431430,51
881	5761701,83	7423642,03	2394	5738928,45	7405206,83	4783	5748002,17	7417955,20	6296	5767432,77	7431425,98
882	5761689,66	7423630,09	2395	5738928,66	7405180,94	4784	5748020,13	7417943,30	6297	5767434,47	7431421,77
883	5761689,35	7423629,77	2396	5738896,77	7405094,71	4785	5748020,92	7417943,07	6298	5767437,35	7431418,26
884	5761576,44	7423512,13	2397	5738867,99	7405038,10	4786	5748032,50	7417932,65	6299	5767441,15	7431415,78
885	5761433,97	7423370,79	2398	5738866,97	7405035,52	4787	5748054,87	7417923,55	6300	5767449,40	7431412,01

Tabelaryczne zestawienie współrzędnych punktów załamania granic – układ 2000 strefa 7

Nr	X	Y	Nr	X	Y	Nr	X	Y	Nr	X	Y
886	5761026,31	7422997,49	2399	5738860,63	7405013,92	4788	5748079,00	7417922,58	6301	5767454,08	7431410,73
887	5761008,59	7422983,87	2400	5738767,27	7404780,68	4789	5748102,03	7417929,87	6302	5767458,93	7431411,02
888	5760998,04	7422980,25	2401	5738702,00	7404618,06	4790	5748127,65	7417943,20	6303	5767463,43	7431412,84
889	5760993,29	7422977,56	2402	5738692,58	7404619,75	4791	5748146,89	7417957,94	6304	5767467,11	7431415,99
890	5760969,78	7423024,70	2403	5738671,55	7404617,09	4792	5748149,93	7417962,69	6305	5767469,60	7431420,16
891	5760910,69	7423051,29	2404	5738652,28	7404608,26	4793	5748153,78	7417963,77	6306	5767489,19	7431469,87
892	5760847,19	7423027,20	2405	5738636,53	7404594,07	4794	5748156,13	7417964,84	6307	5767490,19	7431474,25
893	5760816,32	7422980,09	2406	5738633,93	7404589,67	4795	5748223,22	7417928,93	6308	5767497,57	7431494,59
894	5760847,96	7422870,65	2407	5738593,39	7404622,09	4796	5748243,92	7417921,74	6309	5767512,81	7431486,36
895	5760855,20	7422818,05	2408	5738584,40	7404627,14	4797	5748265,83	7417921,30	6310	5767537,16	7431507,07
896	5760765,76	7422741,72	2409	5738583,37	7404628,51	4798	5748285,78	7417927,34	6311	5767540,05	7431513,76
897	5760755,57	7422743,12	2410	5738566,62	7404642,80	4799	5748285,87	7417927,18	6312	5767546,68	7431515,13
898	5760751,15	7422743,08	2411	5738528,46	7404676,70	4800	5748283,97	7417922,72	6313	5767565,24	7431525,47
899	5760746,93	7422741,74	2412	5738525,88	7404678,89	4801	5748273,26	7417900,94	6314	5767575,67	7431536,49
900	5760743,29	7422739,23	2413	5738518,01	7404685,23	4802	5748269,77	7417892,49	6315	5767580,16	7431535,87
901	5760673,50	7422674,12	2414	5738498,13	7404696,46	4803	5748266,45	7417882,69	6316	5767598,41	7431526,02
902	5760670,58	7422674,52	2415	5738475,70	7404700,71	4804	5748263,25	7417868,66	6317	5767619,97	7431522,08
903	5760666,11	7422674,47	2416	5738473,50	7404700,39	4805	5748260,79	7417848,35	6318	5767641,69	7431525,00
904	5760661,86	7422673,10	2417	5738459,49	7404703,74	4806	5748261,14	7417828,92	6319	5767647,33	7431527,70
905	5760658,19	7422670,54	2418	5738439,31	7404702,61	4807	5748263,51	7417814,01	6320	5767647,87	7431522,04
906	5760631,85	7422645,55	2419	5738420,28	7404695,77	4808	5748266,22	7417802,92	6321	5767656,55	7431502,03
907	5760628,98	7422641,80	2420	5738404,00	7404683,78	4809	5748269,88	7417791,90	6322	5767670,97	7431485,65
908	5760627,41	7422637,33	2421	5738391,82	7404667,64	4810	5748275,15	7417779,91	6323	5767689,73	7431474,51
909	5760621,32	7422603,52	3213	5739012,50	7404224,25	4811	5748281,68	7417768,18	6324	5767739,91	7431454,48
910	5760613,68	7422596,67	3214	5738952,45	7404270,96	4812	5748292,69	7417753,39	6325	5767761,41	7431449,64
911	5760582,41	7422568,64	3215	5738956,43	7404278,61	4813	5748298,85	7417747,07	6326	5767783,34	7431451,71
912	5760524,71	7422516,92	3216	5738960,09	7404299,89	4814	5748305,77	7417740,85	6327	5767803,55	7431460,50
913	5760524,16	7422516,41	3217	5738957,10	7404321,28	4815	5748317,23	7417731,85	6328	5767820,03	7431475,13

Tabelaryczne zestawienie współrzędnych punktów załamania granic – układ 2000 strefa 7

Nr	X	Y	Nr	X	Y	Nr	X	Y	Nr	X	Y
914	5760476,63	7422469,32	3218	5738947,73	7404340,73	4816	5748329,47	7417724,14	6329	5767831,15	7431494,15
915	5760476,36	7422469,04	3219	5738932,88	7404356,41	4817	5748338,88	7417719,49	6330	5767835,83	7431506,18
916	5760380,23	7422368,74	3220	5738896,96	7404384,17	4818	5748346,25	7417716,36	6331	5767840,56	7431529,38
917	5760380,13	7422368,64	3221	5738893,68	7404387,30	4819	5748405,28	7417695,18	6332	5767838,86	7431541,56
918	5760361,96	7422349,31	3222	5738874,67	7404400,25	4820	5748418,72	7417681,13	6333	5767858,36	7431591,68
919	5760322,73	7422307,55	3223	5738873,57	7404400,55	4821	5748436,57	7417671,06	6334	5767861,45	7431601,85
920	5760281,43	7422263,60	3224	5738855,46	7404420,04	4822	5748445,58	7417667,59	6335	5767863,23	7431609,85
921	5760264,52	7422245,60	3225	5738822,93	7404443,29	4823	5748468,45	7417662,96	6336	5767928,83	7431628,70
922	5760251,23	7422250,74	3226	5738815,86	7404452,21	4824	5748491,57	7417666,10	6337	5767929,47	7431628,89
923	5760229,49	7422251,97	3227	5738824,18	7404472,02	4825	5748512,38	7417676,66	6338	5767994,85	7431648,34
924	5760208,41	7422246,47	3228	5738829,51	7404494,67	4826	5748528,56	7417693,47	6339	5767998,02	7431649,37
925	5760190,04	7422234,75	3229	5738827,12	7404517,82	4827	5748535,90	7417709,38	6340	5768055,84	7431669,61
926	5760066,92	7422125,90	3230	5738817,28	7404538,90	4828	5748538,88	7417710,77	6341	5768073,01	7431657,59
927	5760055,25	7422123,36	3231	5738801,07	7404555,60	4829	5748557,54	7417723,49	6342	5768094,56	7431651,19
928	5760050,50	7422127,84	3232	5738799,94	7404556,44	4830	5748571,18	7417741,48	6343	5768117,02	7431651,95
929	5760033,25	7422139,79	3233	5738899,17	7404792,67	4831	5748573,08	7417747,14	6344	5768138,09	7431659,79
930	5760012,78	7422149,82	3234	5738908,06	7404809,33	4832	5748583,17	7417755,08	6345	5768155,59	7431673,90
931	5759986,03	7422156,84	3235	5738933,81	7404837,11	4833	5748599,64	7417773,64	6346	5768182,81	7431704,25
932	5759948,57	7422159,02	3236	5738960,88	7404866,32	4834	5748612,85	7417795,30	6347	5768194,71	7431722,63
933	5759938,33	7422158,87	3237	5738963,48	7404870,17	4835	5748618,39	7417806,53	6348	5768200,34	7431743,79
934	5759858,08	7422151,78	3238	5738997,26	7404942,50	4836	5748622,50	7417817,17	6349	5768199,79	7431754,10
935	5759845,58	7422152,56	3239	5739004,00	7404956,10	4837	5748624,05	7417824,19	6350	5768206,57	7431759,73
936	5759800,30	7422161,71	3240	5739004,84	7404958,15	4838	5748629,79	7417835,08	6351	5768211,39	7431764,13
937	5759796,07	7422162,43	3241	5739027,92	7405029,40	4839	5748636,61	7417854,47	6352	5768229,33	7431782,09
938	5759770,78	7422165,95	3242	5739042,84	7405075,17	4840	5748637,51	7417875,00	6353	5768237,80	7431764,24
939	5759765,18	7422172,58	3243	5739091,55	7405174,32	4841	5748632,41	7417894,91	6354	5768253,68	7431747,87
940	5759761,06	7422176,14	3244	5739092,29	7405176,12	4842	5748621,75	7417912,48	6355	5768273,96	7431737,47
941	5759741,52	7422188,06	3245	5739092,60	7405177,03	4843	5748620,25	7417913,82	6356	5768296,51	7431734,14

Tabelaryczne zestawienie współrzędnych punktów załamania granic – układ 2000 strefa 7

Nr	X	Y	Nr	X	Y	Nr	X	Y	Nr	X	Y
942	5759719,17	7422193,05	3246	5739116,91	7405248,74	4844	5748590,10	7417915,85	6357	5768312,87	7431734,41
943	5759696,41	7422190,56	3247	5739117,60	7405251,81	4845	5748585,34	7417916,86	6358	5768334,40	7431738,18
944	5759690,43	7422188,89	3248	5739119,99	7405272,16	4846	5748581,05	7417918,75	6359	5768353,72	7431748,41
945	5759666,95	7422177,22	3249	5739119,97	7405275,81	4847	5748577,97	7417920,50	6360	5768368,95	7431764,09
946	5759662,81	7422172,62	3250	5739113,48	7405326,78	4848	5748570,77	7417926,47	6361	5768378,60	7431783,70
947	5759657,27	7422172,31	3251	5739159,48	7405452,11	4849	5748566,82	7417931,63	6362	5768381,74	7431805,33
948	5759637,39	7422164,80	3252	5739224,10	7405616,87	4850	5748566,12	7417936,02	6363	5768378,06	7431826,88
949	5759620,67	7422151,67	3253	5739267,12	7405664,77	4851	5748566,75	7417944,54	6364	5768363,60	7431869,63
950	5759608,87	7422134,45	3254	5739268,69	7405666,86	4852	5748571,10	7417957,27	6365	5768369,86	7431873,02
951	5759601,83	7422129,24	3255	5739279,98	7405684,97	4853	5748574,87	7417969,69	6366	5768384,89	7431883,97
952	5759589,06	7422111,24	3256	5739281,24	7405687,51	4854	5748575,93	7417975,69	6367	5768394,86	7431893,50
953	5759582,52	7422090,16	3257	5739283,37	7405693,03	4855	5748568,29	7417985,83	6368	5768399,47	7431898,35
954	5759580,07	7422073,06	3258	5739286,50	7405694,81	4856	5748489,36	7418097,65	6369	5768474,29	7431984,96
955	5759580,67	7422049,63	3259	5739289,71	7405698,36	4857	5748486,68	7418102,10	6370	5768484,34	7432000,24
956	5759585,65	7422036,47	3260	5739291,64	7405702,74	4858	5748541,85	7418129,15	6371	5768489,89	7432011,72
957	5759585,63	7422025,55	3261	5739304,71	7405752,94	4859	5748586,10	7418146,88	6372	5768495,52	7432028,50
958	5759592,10	7422005,05	3262	5739305,04	7405758,86	4860	5748593,16	7418150,17	6373	5768497,92	7432040,48
959	5759596,16	7421999,30	3263	5739304,50	7405762,58	4861	5748629,51	7418169,66	6374	5768499,20	7432057,48
960	5759596,40	7421983,60	3264	5739306,33	7405772,31	4862	5748630,69	7418171,87	6375	5768499,04	7432060,81
961	5759604,22	7421961,89	3265	5739306,55	7405773,99	4863	5748642,49	7418196,25	6376	5768517,23	7432099,32
962	5759536,13	7421720,66	3266	5739307,07	7405781,18	4864	5748648,48	7418209,09	6377	5768523,08	7432108,83
963	5759521,61	7421715,29	3267	5739306,93	7405784,57	4865	5748648,48	7418209,10	6378	5768533,02	7432116,89
964	5759502,43	7421704,51	3268	5739298,84	7405836,70	4866	5748657,33	7418227,69	6379	5768544,65	7432134,28
965	5759487,55	7421688,32	3269	5739300,37	7405854,03	4867	5748660,75	7418232,13	6380	5768547,05	7432139,37
966	5759478,41	7421668,31	3270	5739303,40	7405865,34	4868	5748666,38	7418233,10	6381	5768547,79	7432142,66
967	5759475,94	7421646,46	3271	5739325,51	7405873,89	4869	5748676,61	7418230,96	6382	5768553,30	7432149,69
968	5759480,36	7421624,91	3272	5739329,23	7405875,98	4870	5748689,20	7418225,01	6383	5768576,76	7432178,19
969	5759484,04	7421615,13	3273	5739332,21	7405879,04	4871	5748692,55	7418220,57	6384	5768586,61	7432189,43

Tabelaryczne zestawienie współrzędnych punktów załamania granic – układ 2000 strefa 7

Nr	X	Y	Nr	X	Y	Nr	X	Y	Nr	X	Y
970	5759491,91	7421592,86	3274	5739334,22	7405882,80	4872	5748691,19	7418214,54	6385	5768617,15	7432218,09
971	5759500,98	7421576,68	3275	5739335,08	7405886,98	4873	5748689,63	7418209,77	6386	5768661,50	7432250,55
972	5759390,90	7421448,76	3276	5739334,73	7405891,23	4874	5748686,49	7418201,27	6387	5768719,75	7432282,82
973	5759349,05	7421456,79	3277	5739330,51	7405909,75	4875	5748679,01	7418180,38	6388	5768765,92	7432301,32
974	5759332,66	7421437,28	3278	5739328,85	7405913,95	4876	5748676,75	7418172,86	6389	5768818,59	7432316,09
975	5759237,43	7421436,78	3279	5739326,02	7405917,47	4877	5748683,59	7418171,51	6390	5768871,21	7432324,00
976	5759237,42	7421436,78	3280	5739322,27	7405919,99	4878	5748687,13	7418171,28	6391	5768926,93	7432325,66
977	5758951,96	7421171,00	3281	5739318,33	7405921,16	4879	5748688,72	7418170,65	6392	5768981,43	7432320,90
978	5758951,95	7421170,99	3282	5739321,13	7405931,62	4880	5748709,31	7418165,85	6393	5769036,93	7432309,39
979	5758948,38	7421169,46	3283	5739326,69	7405945,37	4881	5748730,40	7418167,42	6394	5769102,65	7432291,14
980	5758945,32	7421167,07	3284	5739327,11	7405946,56	4882	5748754,58	7418172,97	6395	5769102,84	7432291,09
981	5758932,96	7421154,49	3285	5739356,99	7406042,85	4883	5748751,39	7418232,91	6396	5769144,65	7432279,60
982	5758930,99	7421152,00	3286	5739360,56	7406050,74	4884	5748758,35	7418243,53	6397	5769149,95	7432277,44
983	5758917,70	7421131,03	3287	5739386,08	7406087,80	4885	5748764,35	7418252,33	6398	5769213,85	7432242,51
984	5758896,99	7421160,85	3288	5739388,11	7406092,04	4886	5748768,43	7418251,28	6399	5769225,98	7432237,30
985	5758893,96	7421164,07	3289	5739425,68	7406218,55	4887	5748772,14	7418252,79	6400	5769343,34	7432199,50
986	5758890,12	7421166,27	3290	5739426,24	7406221,46	4888	5748778,45	7418252,15	6401	5769353,17	7432225,92
987	5758885,81	7421167,26	3291	5739428,31	7406244,07	4889	5748785,44	7418248,57	6402	5769428,87	7432249,59
988	5758881,40	7421166,94	3292	5739428,13	7406248,14	4890	5748788,06	7418248,56	6403	5769484,22	7432241,87
989	5758878,40	7421165,79	3293	5739424,70	7406266,91	4891	5748792,48	7418249,21	6404	5769486,20	7432240,97
990	5758889,41	7421235,89	3294	5739424,26	7406276,78	4892	5748796,52	7418251,13	6405	5769490,80	7432238,90
991	5758889,42	7421240,46	3295	5739462,27	7406434,83	4893	5748797,93	7418252,44	6406	5769490,02	7432236,99
992	5758888,07	7421244,82	3296	5739499,90	7406447,71	4894	5748817,14	7418242,61	6407	5769478,83	7432209,36
993	5758885,46	7421248,57	3297	5739563,86	7406463,36	4895	5748821,57	7418241,16	6408	5769461,24	7432165,91
994	5758881,85	7421251,36	3298	5739605,41	7406496,52	4896	5748826,23	7418241,14	6409	5769425,01	7432176,78
995	5758877,57	7421252,93	3299	5739632,55	7406574,79	4897	5748830,67	7418242,54	6410	5769422,86	7432175,20
996	5758871,92	7421254,08	3300	5739628,50	7406584,84	4898	5748834,47	7418245,25	6411	5769422,61	7432174,59
997	5758867,12	7421254,27	3301	5739671,27	7406616,15	4899	5748837,26	7418248,99	6412	5769421,78	7432171,12

Tabelaryczne zestawienie współrzędnych punktów załamania granic – układ 2000 strefa 7											
Nr	X	Y	Nr	X	Y	Nr	X	Y	Nr	X	Y
998	5758862,49	7421252,92	3302	5739584,53	7406761,25	4900	5748838,76	7418253,40	6413	5769420,35	7432146,84
999	5758858,54	7421250,19	3303	5739541,29	7406735,40	4901	5748840,53	7418263,55	6414	5769427,32	7432123,52
1000	5758855,65	7421246,34	3304	5739556,61	7406802,85	4902	5748840,58	7418265,85	6415	5769441,83	7432104,00
1001	5758854,12	7421241,78	3305	5739578,48	7406906,90	4903	5748840,62	7418268,10	6416	5769462,15	7432090,62
1002	5758839,58	7421152,29	3306	5739608,08	7406915,03	4904	5748839,35	7418272,47	6417	5769599,46	7432031,31
1003	5758834,83	7421150,49	3307	5739593,79	7406972,25	4905	5748836,82	7418276,25	6418	5769621,30	7432025,82
1004	5758831,90	7421149,00	3308	5739665,16	7407266,18	4906	5748833,28	7418279,11	6419	5769643,75	7432027,54
1005	5758729,61	7421081,89	3309	5739670,52	7407283,60	4907	5748801,01	7418297,83	6420	5769664,49	7432036,30
1006	5758726,40	7421079,05	3310	5739706,28	7407343,78	4908	5748794,02	7418301,95	6421	5769681,39	7432051,18
1007	5758724,12	7421075,42	3311	5739708,04	7407348,23	4909	5748780,41	7418310,72	6422	5769692,69	7432070,66
1008	5758722,97	7421071,29	3312	5739709,36	7407354,22	4910	5748783,86	7418313,74	6423	5769702,01	7432095,12
1009	5758723,02	7421067,01	3313	5739711,51	7407354,54	4911	5748859,82	7418342,38	6424	5769726,77	7432086,45
1010	5758724,29	7421062,91	3314	5739715,74	7407356,63	4912	5748862,39	7418343,64	6425	5769747,88	7432082,54
1011	5758751,76	7421004,97	3315	5739725,80	7407363,80	4913	5748864,86	7418345,16	6426	5769762,84	7432084,41
1012	5758711,44	7420975,71	3316	5739729,08	7407366,98	4914	5748866,66	7418344,34	6427	5769800,05	7432067,68
1013	5758627,17	7420998,07	3317	5739731,25	7407371,01	4915	5748871,59	7418343,02	6428	5769800,63	7432067,31
1014	5758605,79	7420929,04	3318	5739732,10	7407375,50	4916	5748876,68	7418343,44	6429	5769809,78	7432054,14
1015	5758589,82	7420919,43	3319	5739731,56	7407380,04	4917	5748891,25	7418347,20	6430	5769826,94	7432040,99
1016	5758541,43	7420908,93	3320	5739729,92	7407383,69	4918	5748895,60	7418349,13	6431	5769838,87	7432034,48
1017	5758530,02	7420862,05	3321	5739744,19	7407451,96	4919	5748908,55	7418345,89	6432	5769845,15	7432031,46
1018	5758434,90	7420808,89	3322	5739746,81	7407461,73	4920	5748912,14	7418345,58	6433	5769858,00	7432026,03
1019	5758301,33	7420736,46	3323	5739746,99	7407462,48	4921	5748912,45	7418344,04	6434	5769877,74	7432020,92
1020	5758201,31	7420685,90	3324	5739750,19	7407477,42	4922	5748914,48	7418340,21	6435	5769898,11	7432021,71
1021	5758191,60	7420696,63	3325	5739760,08	7407523,57	4923	5748917,52	7418337,12	6436	5769900,29	7432022,46
1022	5758174,04	7420707,19	3326	5739770,63	7407572,24	4924	5748927,97	7418329,19	6437	5769933,58	7432007,86
1023	5758154,17	7420712,22	3327	5739794,18	7407680,82	4925	5748931,50	7418327,19	6438	5769935,55	7432007,04
1024	5758133,70	7420711,28	3328	5739811,17	7407758,02	4926	5748935,44	7418326,22	6439	5770010,24	7431976,97
1025	5758114,38	7420704,46	3329	5739811,57	7407758,23	4927	5748939,49	7418326,33	6440	5770064,95	7431953,42



Tabelaryczne zestawienie współrzędnych punktów załamania granic – układ 2000 strefa 7

Nr	X	Y	Nr	X	Y	Nr	X	Y	Nr	X	Y
1026	5758078,49	7420685,49	3330	5739815,57	7407761,34	4928	5748950,85	7418328,20	6441	5770065,62	7431953,13
1027	5758050,09	7420690,64	3331	5739818,30	7407765,59	4929	5748955,24	7418329,65	6442	5770120,82	7431930,06
1028	5758045,42	7420690,75	3332	5739819,47	7407770,52	4930	5748958,98	7418332,36	6443	5770122,06	7431929,55
1029	5758040,95	7420689,41	3333	5739818,93	7407775,55	4931	5748961,72	7418336,08	6444	5770211,40	7431894,19
1030	5758037,10	7420686,77	3334	5739815,71	7407786,94	4932	5748971,33	7418354,52	6445	5770537,11	7431760,06
1031	5758034,24	7420683,07	3335	5739813,71	7407791,26	4933	5748973,69	7418355,22	6446	5771078,20	7431532,46
1032	5758032,67	7420678,68	3336	5739810,44	7407794,74	4934	5748978,76	7418357,86	6447	5771078,94	7431532,15
1033	5758030,80	7420668,85	3337	5739806,25	7407797,01	4935	5748985,12	7418362,91	6448	5771126,65	7431512,72
1034	5758030,65	7420664,16	3338	5739801,56	7407797,86	4936	5749003,13	7418362,68	6449	5771240,27	7431462,70
1035	5758030,79	7420663,67	3339	5739796,84	7407797,19	4937	5749007,55	7418363,28	6450	5771341,76	7431415,95
1036	5758014,89	7420656,43	3340	5739786,41	7407793,97	4938	5749011,60	7418365,16	6451	5771420,57	7431376,12
1037	5757980,54	7420689,24	3341	5739785,81	7407793,69	4939	5749014,92	7418368,16	6452	5771450,60	7431359,55
1038	5758120,41	7420939,35	3342	5739801,19	7407858,64	4940	5749014,93	7418368,17	6453	5771507,97	7431323,38
1039	5758239,73	7421131,77	3343	5739805,24	7407859,61	4941	5749101,90	7418417,25	6454	5771509,58	7431322,40
1040	5758241,55	7421136,11	3344	5739810,19	7407861,80	4942	5749104,97	7418460,60	6455	5771578,28	7431281,63
1041	5758241,70	7421136,73	3345	5739814,04	7407865,61	4943	5749197,71	7418500,46	6456	5771645,95	7431236,01
1042	5760342,25	7424454,09	3346	5739816,29	7407870,53	4944	5749314,81	7418541,17	6457	5771696,10	7431200,38
1043	5760344,10	7424458,35	3347	5739854,89	7408023,32	4945	5749484,10	7418576,68	6458	5771760,91	7431150,01
1044	5760344,55	7424462,98	3348	5739855,32	7408027,95	4946	5749489,55	7418579,02	6459	5771766,75	7431145,94
1045	5760343,57	7424467,52	3349	5739854,31	7408032,49	4947	5749534,61	7418610,13	6460	5771803,62	7431122,87
1046	5760341,25	7424471,55	3350	5739851,96	7408036,50	4948	5749536,81	7418611,99	6461	5771857,32	7431078,55
1047	5760337,80	7424474,67	3351	5739848,49	7408039,60	4949	5749570,33	7418646,25	6462	5771948,12	7430998,50
1048	5760270,84	7424518,58	3352	5739844,46	7408041,39	4950	5749751,25	7418717,08	6463	5771949,88	7430997,00
1049	5760266,51	7424520,52	3353	5739863,68	7408122,59	4951	5749760,33	7418720,54	6464	5771986,81	7430966,56
1050	5760261,80	7424521,01	3354	5739883,15	7408204,85	4952	5749760,35	7418720,55	6465	5772116,52	7430854,47
1051	5760257,17	7424520,01	3355	5739916,10	7408105,11	4953	5749840,10	7418749,95	6466	5772118,14	7430853,11
1052	5760253,08	7424517,62	3356	5739917,93	7408100,05	4954	5749910,76	7418734,33	6467	5772168,43	7430812,23
1053	5760249,94	7424514,08	3357	5739928,42	7408080,96	4955	5749924,48	7418735,30	6468	5772213,31	7430773,20

Tabelaryczne zestawienie współrzędnych punktów załamania granic – układ 2000 strefa 7											
Nr	X	Y	Nr	X	Y	Nr	X	Y	Nr	X	Y
1054	5758143,56	7421200,46	3358	5739944,26	7408066,03	4956	5749936,56	7418776,49	6469	5772214,75	7430771,97
1055	5758142,69	7421199,92	3359	5739949,37	7408062,54	4957	5749935,83	7418784,49	6470	5772332,66	7430674,90
1056	5758137,71	7421194,99	3360	5739969,17	7408053,15	4958	5749941,73	7418786,90	6471	5772367,63	7430645,11
1057	5757962,74	7420912,74	3361	5739990,90	7408050,34	4959	5749944,97	7418787,50	6472	5772400,39	7430614,96
1058	5757850,12	7420736,46	3362	5739997,08	7408050,51	4960	5749970,98	7418782,38	6473	5772403,00	7430612,68
1059	5757780,28	7420733,89	3363	5740019,86	7408055,01	4961	5749974,64	7418782,11	6474	5772414,78	7430602,87
1060	5757769,65	7420726,13	3364	5740038,98	7408062,24	4962	5749978,25	7418782,75	6475	5772415,03	7430602,66
1061	5757754,71	7420711,31	3365	5740057,00	7408072,29	4963	5749996,41	7418788,29	6476	5772440,78	7430581,42
1062	5757744,79	7420697,95	3366	5740071,30	7408087,16	4964	5749993,92	7418762,18	6477	5772481,75	7430546,76
1063	5757735,35	7420693,11	3367	5740075,08	7408092,48	4965	5749992,44	7418740,67	6478	5772494,03	7430534,56
1064	5757727,73	7420701,15	3368	5740084,84	7408112,11	4966	5750011,83	7418735,45	6479	5772498,41	7430530,58
1065	5757710,46	7420714,44	3369	5740087,99	7408139,62	4967	5750036,88	7418736,65	6480	5772551,96	7430485,74
1066	5757689,95	7420721,78	3370	5740084,73	7408160,04	4968	5750058,61	7418741,22	6481	5772552,55	7430485,26
1067	5757668,17	7420722,46	3371	5740079,44	7408176,57	4969	5750070,02	7418745,60	6482	5772582,45	7430460,76
1068	5757647,24	7420716,42	3372	5740011,21	7408366,46	4970	5750055,99	7418584,85	6483	5772628,93	7430422,03
1069	5757629,18	7420704,24	3373	5740005,04	7408379,32	4971	5750055,73	7418577,71	6484	5772641,53	7430414,92
1070	5757599,45	7420676,57	3374	5739994,20	7408397,04	4972	5750056,07	7418554,73	6485	5772641,64	7430414,61
1071	5757585,68	7420658,83	3375	5739981,05	7408412,78	4973	5750056,67	7418550,96	6486	5772657,27	7430396,31
1072	5757578,22	7420637,64	3376	5739977,79	7408415,69	4974	5750061,65	7418546,62	6487	5772679,44	7430377,94
1073	5757577,86	7420615,19	3377	5739926,27	7408436,01	4975	5750064,50	7418541,95	6488	5772714,95	7430347,50
1074	5757602,79	7420570,90	3378	5739932,05	7408457,28	4976	5750069,06	7418536,31	6489	5772760,62	7430307,53
1075	5757483,21	7420531,63	3379	5739933,42	7408459,96	4977	5750071,52	7418533,32	6490	5772761,57	7430306,70
1076	5757474,19	7420513,39	3380	5739934,53	7408462,85	4978	5750075,19	7418523,24	6491	5772791,17	7430281,73
1077	5757467,92	7420471,94	3381	5739962,49	7408566,05	4979	5750089,23	7418506,32	6492	5772808,47	7430271,00
1078	5757470,76	7420376,97	3382	5739972,64	7408602,44	4980	5750098,79	7418479,44	6493	5772816,47	7430268,84
1079	5757471,43	7420369,73	3383	5740034,02	7408705,26	4981	5750103,34	7418470,63	6494	5772852,19	7430237,70
1080	5757447,68	7420361,32	3384	5740029,14	7408710,74	4982	5750119,57	7418459,40	6495	5772853,36	7430236,71
1081	5757422,66	7420386,03	3385	5740032,36	7408711,22	4983	5750124,80	7418457,36	6496	5772885,64	7430209,79

Tabelaryczne zestawienie współrzędnych punktów załamania granic – układ 2000 strefa 7											
Nr	X	Y	Nr	X	Y	Nr	X	Y	Nr	X	Y
1082	5757378,76	7420365,77	3386	5740036,84	7408712,63	4984	5750125,93	7418455,86	6497	5772928,77	7430173,51
1083	5757394,18	7420343,97	3387	5740040,66	7408715,35	4985	5750140,07	7418441,74	6498	5772966,40	7430141,44
1084	5757283,97	7420302,09	3388	5740043,46	7408719,12	4986	5750157,62	7418432,19	6499	5772966,60	7430141,28
1085	5757109,95	7420254,71	3389	5740044,96	7408723,57	4987	5750177,15	7418427,98	6500	5773015,89	7430099,59
1086	5757087,06	7420252,61	3390	5740045,01	7408728,27	4988	5750193,77	7418426,83	6501	5773029,32	7430088,06
1087	5757085,99	7420256,49	3391	5740039,12	7408767,99	4989	5750217,97	7418429,40	6502	5773032,26	7430081,37
1088	5757083,41	7420260,41	3392	5740037,71	7408772,47	4990	5750239,84	7418440,08	6503	5773041,02	7430066,66
1089	5757079,74	7420263,35	3393	5740034,99	7408776,30	4991	5750253,86	7418450,29	6504	5773053,08	7430054,51
1090	5757075,34	7420265,00	3394	5740031,22	7408779,10	4992	5750254,25	7418450,66	6505	5773085,89	7430028,69
1091	5757070,65	7420265,22	3395	5740029,62	7408779,63	4993	5750274,42	7418459,40	6506	5773102,19	7430019,11
1092	5757065,01	7420264,59	3396	5740071,85	7408903,27	4994	5750284,33	7418465,73	6507	5773109,82	7430017,08
1093	5757060,70	7420263,44	3397	5740098,39	7408973,21	4995	5750299,05	7418478,32	6508	5773130,19	7430001,30
1094	5757056,91	7420261,07	3398	5740099,13	7408973,39	4996	5750307,71	7418488,11	6509	5773158,18	7429975,82
1095	5757053,99	7420257,69	3399	5740103,28	7408976,09	4997	5750320,17	7418508,20	6510	5773160,62	7429973,69
1096	5757052,19	7420253,61	3400	5740106,32	7408979,99	4998	5750327,74	7418526,85	6511	5773192,01	7429947,67
1097	5757051,99	7420252,87	3401	5740107,94	7408984,66	4999	5750332,86	7418551,73	6512	5773278,85	7429873,16
1098	5757016,83	7420244,68	3402	5740107,94	7408989,61	5000	5750337,63	7418780,96	6513	5773280,72	7429871,62
1099	5757012,42	7420242,87	3403	5740106,81	7408996,44	5001	5750350,90	7418784,09	6514	5773298,40	7429857,48
1100	5757008,80	7420239,78	3404	5740108,07	7408998,72	5002	5750360,15	7418787,89	6515	5773317,68	7429839,61
1101	5757001,50	7420231,18	3405	5740143,14	7409091,09	5003	5750378,87	7418799,30	6516	5773318,93	7429838,48
1102	5756954,04	7420214,24	3406	5740143,14	7409091,11	5004	5750393,14	7418815,93	6517	5773353,54	7429807,91
1103	5756888,46	7420198,21	3407	5740150,86	7409111,52	5005	5750401,58	7418836,15	6518	5773354,23	7429807,31
1104	5756785,87	7420176,94	3408	5740165,83	7409150,97	5006	5750403,35	7418858,00	6519	5773434,36	7429738,38
1105	5756783,46	7420176,23	3409	5740166,78	7409155,42	5007	5750399,86	7418872,68	6520	5773494,45	7429683,98
1106	5756771,04	7420171,39	3410	5740166,35	7409159,95	5008	5750419,05	7418870,70	6521	5773507,64	7429671,28
1107	5756744,21	7420160,93	3411	5740165,46	7409162,08	5009	5750440,42	7418871,78	6522	5773518,55	7429662,68
1108	5756685,09	7420137,88	3412	5740179,94	7409197,93	5010	5750460,47	7418879,27	6523	5773535,28	7429652,00
1109	5756659,51	7420128,41	3413	5740232,46	7409316,72	5011	5750477,33	7418892,46	6524	5773541,20	7429647,33

Tabelaryczne zestawienie współrzędnych punktów załamania granic – układ 2000 strefa 7											
Nr	X	Y	Nr	X	Y	Nr	X	Y	Nr	X	Y
1110	5756602,00	7420111,73	3414	5740232,51	7409316,84	5012	5750489,41	7418910,13	6525	5773541,78	7429646,88
1111	5756578,71	7420106,64	3415	5740274,38	7409413,82	5013	5750495,60	7418930,62	6526	5773552,81	7429638,36
1112	5756573,93	7420116,81	3416	5740286,35	7409396,21	5014	5750495,34	7418949,85	6527	5773565,73	7429627,19
1113	5756560,84	7420131,31	3417	5740289,51	7409392,83	5015	5750500,01	7418952,39	6528	5773573,93	7429619,82
1114	5756561,55	7420179,19	3418	5740293,56	7409390,57	5016	5750553,21	7418973,39	6529	5773582,47	7429610,74
1115	5756560,89	7420183,80	3419	5740298,11	7409389,66	5017	5750559,74	7418973,35	6530	5773596,75	7429593,05
1116	5756558,86	7420187,99	3420	5740302,71	7409390,17	5018	5750568,34	7418967,26	6531	5773603,60	7429585,70
1117	5756555,64	7420191,35	3421	5740306,94	7409392,07	5019	5750572,11	7418965,33	6532	5773619,94	7429570,53
1118	5756551,55	7420193,57	3422	5740334,62	7409410,07	5020	5750576,28	7418964,52	6533	5773623,35	7429567,57
1119	5756546,97	7420194,42	3423	5740338,09	7409413,19	5021	5750597,13	7418963,51	6534	5773647,35	7429548,01
1120	5756536,97	7420194,71	3424	5740340,43	7409417,22	5022	5750600,16	7418963,67	6535	5773681,65	7429516,65
1121	5756532,36	7420194,12	3425	5740341,42	7409421,77	5023	5750618,06	7418966,45	6536	5773684,52	7429514,16
1122	5756528,15	7420192,14	3426	5740340,97	7409426,41	5024	5750621,13	7418967,27	6537	5773719,69	7429485,35
1123	5756524,74	7420188,98	3427	5740339,12	7409430,69	5025	5750643,70	7418975,95	6538	5773750,37	7429459,71
1124	5756522,47	7420184,92	3428	5740322,13	7409457,52	5026	5750736,45	7419000,49	6539	5773776,46	7429437,28
1125	5756521,55	7420180,36	3429	5740320,44	7409461,71	5027	5750739,07	7419001,46	6540	5773817,27	7429399,95
1126	5756520,12	7420147,60	3430	5740320,03	7409469,57	5028	5750760,30	7419011,58	6541	5773837,84	7429377,98
1127	5756502,01	7420146,73	3431	5740323,07	7409480,84	5029	5750847,69	7419036,47	6542	5773840,72	7429375,08
1128	5756447,72	7420135,98	3432	5740332,50	7409501,28	5030	5750852,28	7419038,68	6543	5773850,64	7429365,65
1129	5756446,65	7420138,49	3433	5740333,74	7409505,54	5031	5750871,54	7419052,39	6544	5773852,06	7429364,34
1130	5756446,16	7420139,05	3434	5740333,68	7409509,98	5032	5750874,56	7419055,25	6545	5773860,09	7429357,11
1131	5756446,60	7420141,12	3435	5740332,34	7409514,20	5033	5750893,10	7419078,44	6546	5773875,29	7429341,99
1132	5756446,71	7420143,21	3436	5740331,62	7409515,24	5034	5750900,34	7419083,00	6547	5773905,13	7429312,32
1133	5756445,61	7420154,67	3437	5740338,65	7409534,04	5035	5750935,79	7419093,04	6548	5773935,72	7429281,44
1134	5756447,95	7420181,86	3438	5740339,26	7409534,09	5036	5750942,44	7419093,97	6549	5773954,68	7429267,83
1135	5756448,08	7420183,52	3439	5740344,31	7409535,43	5037	5750950,66	7419093,73	6550	5773977,06	7429261,21
1136	5756448,78	7420194,83	3440	5740348,60	7409538,42	5038	5750980,31	7419087,43	6551	5774000,36	7429262,30
1137	5756451,22	7420207,64	3441	5740351,61	7409542,70	5039	5750985,02	7419087,18	6552	5774022,02	7429270,99

Tabelaryczne zestawienie współrzędnych punktów załamania granic – układ 2000 strefa 7

Nr	X	Y	Nr	X	Y	Nr	X	Y	Nr	X	Y
1138	5756451,31	7420210,24	3442	5740414,87	7409678,37	5040	5750989,58	7419088,41	6553	5774039,62	7429286,31
1139	5756450,27	7420218,91	3443	5740463,88	7409774,40	5041	5750993,53	7419091,00	6554	5774080,27	7429335,83
1140	5756450,97	7420227,92	3444	5740463,99	7409774,62	5042	5750996,48	7419094,69	6555	5774092,25	7429357,17
1141	5756454,68	7420247,11	3445	5740487,49	7409822,59	5043	5750998,14	7419099,10	6556	5774096,16	7429381,33
1142	5756454,63	7420247,44	3446	5740491,02	7409823,50	5044	5751001,30	7419114,58	6557	5774091,52	7429405,36
1143	5756456,28	7420249,09	3447	5740494,37	7409825,38	5045	5751002,65	7419120,65	6558	5774078,89	7429426,33
1144	5756465,90	7420266,82	3448	5740495,37	7409826,12	5046	5751227,50	7419163,34	6559	5774064,49	7429442,83
1145	5756470,07	7420286,55	3449	5740497,90	7409814,78	5047	5751248,30	7419166,42	6560	5774059,45	7429448,03
1146	5756470,26	7420289,55	3450	5740499,67	7409810,34	5048	5751319,03	7419150,92	6561	5774022,34	7429482,58
1147	5756468,02	7420312,13	3451	5740502,74	7409806,69	5049	5751324,95	7419185,14	6562	5774021,60	7429483,26
1148	5756465,03	7420318,75	3452	5740506,81	7409804,18	5050	5751433,90	7419210,93	6563	5774005,56	7429497,77
1149	5756469,28	7420325,77	3453	5740511,46	7409803,08	5051	5751433,99	7419210,95	6564	5773999,05	7429505,76
1150	5756474,31	7420346,59	3454	5740516,84	7409802,69	5052	5751436,17	7419211,47	6565	5773997,95	7429507,08
1151	5756474,79	7420352,24	3455	5740521,88	7409803,18	5053	5751427,69	7419168,97	6566	5773989,77	7429516,63
1152	5756478,21	7420353,86	3456	5740526,47	7409805,32	5054	5751427,51	7419164,23	6567	5773984,77	7429525,40
1153	5756493,89	7420368,51	3457	5740530,09	7409808,86	5055	5751428,82	7419159,68	6568	5773972,73	7429548,52
1154	5756504,41	7420387,21	3458	5740532,33	7409813,40	5056	5751431,48	7419155,75	6569	5773958,83	7429566,97
1155	5756508,77	7420408,22	3459	5740532,92	7409818,43	5057	5751435,23	7419152,86	6570	5773939,68	7429579,89
1156	5756509,03	7420413,27	3460	5740532,38	7409828,97	5058	5751439,69	7419151,27	6571	5773917,36	7429585,88
1157	5756506,60	7420435,43	3461	5740531,38	7409833,65	5059	5751449,53	7419149,46	6572	5773899,65	7429584,66
1158	5756497,34	7420455,71	3462	5740530,15	7409835,74	5060	5751454,11	7419149,33	6573	5773890,98	7429591,33
1159	5756482,17	7420472,05	3463	5740530,38	7409843,12	5061	5751458,52	7419150,59	6574	5773877,40	7429603,17
1160	5756474,87	7420476,06	3464	5740530,25	7409845,59	5062	5751462,35	7419153,12	6575	5773876,36	7429604,05
1161	5756477,86	7420498,17	3465	5740529,19	7409853,43	5063	5751465,23	7419156,69	6576	5773778,70	7429685,86
1162	5756477,54	7420519,11	3466	5740529,04	7409855,29	5064	5751466,90	7419160,96	6577	5773775,02	7429688,74
1163	5756471,04	7420539,01	3467	5740529,31	7409855,79	5065	5751479,90	7419219,42	6578	5773748,35	7429708,21
1164	5756458,95	7420556,10	3468	5740529,62	7409857,25	5066	5751517,57	7419227,16	6579	5773737,57	7429721,31
1165	5756442,35	7420568,86	3469	5740545,60	7409858,93	5067	5751521,97	7419228,82	6580	5773734,24	7429725,08

Tabelaryczne zestawienie współrzędnych punktów załamania granic – układ 2000 strefa 7

Nr	X	Y	Nr	X	Y	Nr	X	Y	Nr	X	Y
1166	5756422,73	7420576,14	3470	5740560,73	7409847,94	5068	5751525,64	7419231,76	6581	5773714,69	7429745,63
1167	5756416,57	7420577,42	3471	5740560,76	7409847,91	5069	5751528,22	7419235,69	6582	5773711,61	7429748,67
1168	5756394,43	7420578,45	3472	5740638,79	7409791,53	5070	5751528,48	7419236,63	6583	5773699,46	7429759,96
1169	5756373,07	7420572,51	3473	5740642,97	7409789,41	5071	5751543,81	7419241,36	6584	5773681,25	7429783,85
1170	5756354,64	7420560,20	3474	5740647,59	7409788,69	5072	5751556,35	7419244,82	6585	5773672,17	7429793,65
1171	5756340,99	7420542,74	3475	5740652,21	7409789,42	5073	5751554,19	7419230,46	6586	5773661,27	7429803,37
1172	5756333,47	7420521,89	3476	5740656,38	7409791,53	5074	5751554,27	7419225,48	6587	5773652,96	7429812,62
1173	5756331,15	7420509,70	3477	5740659,70	7409794,83	5075	5751555,98	7419220,80	6588	5773637,02	7429832,78
1174	5756328,41	7420507,53	3478	5740665,61	7409802,90	5076	5751559,12	7419216,94	6589	5773622,29	7429846,68
1175	5756324,07	7420501,03	3479	5740667,74	7409807,06	5077	5751563,36	7419214,32	6590	5773604,21	7429855,78
1176	5756314,04	7420493,04	3480	5740668,50	7409811,66	5078	5751568,22	7419213,23	6591	5773584,27	7429859,33
1177	5756301,68	7420473,70	3481	5740667,81	7409816,28	5079	5751602,08	7419211,41	6592	5773569,74	7429857,67
1178	5756296,24	7420451,40	3482	5740665,73	7409820,46	5080	5751606,45	7419211,81	6593	5773549,42	7429875,27
1179	5756295,49	7420441,42	3483	5740662,46	7409823,80	5081	5751610,51	7419213,47	6594	5773548,30	7429876,22
1180	5756295,46	7420440,96	3484	5740600,70	7409869,85	5082	5751613,92	7419216,22	6595	5773526,92	7429893,97
1181	5756292,95	7420404,15	3485	5740602,91	7409877,35	5083	5751616,39	7419219,84	6596	5773397,11	7430005,64
1182	5756292,30	7420400,58	3486	5740603,44	7409883,20	5084	5751617,71	7419224,02	6597	5773396,67	7430006,01
1183	5756281,40	7420399,11	3487	5740601,49	7409901,46	5085	5751621,90	7419249,05	6598	5773340,82	7430053,26
1184	5756260,57	7420393,48	3488	5740600,22	7409906,11	5086	5751802,36	7419216,99	6599	5773288,28	7430097,73
1185	5756243,17	7420386,13	3489	5740597,54	7409910,11	5087	5751834,03	7419211,37	6600	5773287,90	7430098,05
1186	5756226,42	7420376,21	3490	5740593,73	7409913,06	5088	5751885,54	7419175,25	6601	5773268,05	7430114,61
1187	5756209,24	7420361,88	3491	5740589,18	7409914,65	5089	5751888,82	7419172,94	6602	5773263,97	7430122,60
1188	5756199,26	7420350,39	3492	5740584,36	7409914,72	5090	5751896,44	7419168,41	6603	5773252,80	7430135,44
1189	5756191,72	7420339,90	3493	5740583,52	7409914,59	5091	5751909,49	7419163,04	6604	5773178,04	7430202,76
1190	5756185,02	7420328,47	3494	5740581,02	7409918,47	5092	5751909,69	7419161,37	6605	5773131,46	7430244,66
1191	5756179,57	7420316,85	3495	5740577,36	7409921,44	5093	5751916,92	7419100,45	6606	5773127,99	7430247,59
1192	5756171,29	7420293,95	3496	5740572,96	7409923,13	5094	5751925,81	7419059,42	6607	5773068,81	7430294,24
1193	5756168,84	7420285,61	3497	5740568,26	7409923,38	5095	5751926,94	7419054,18	6608	5773031,03	7430324,62

Tabelaryczne zestawienie współrzędnych punktów załamania granic – układ 2000 strefa 7											
Nr	X	Y	Nr	X	Y	Nr	X	Y	Nr	X	Y
1194	5756122,42	7420080,78	3498	5740530,10	7409919,33	5096	5751926,77	7419049,85	6609	5772951,72	7430391,91
1195	5756120,44	7420080,29	3499	5740519,63	7409926,70	5097	5751924,17	7419046,67	6610	5772949,81	7430401,19
1196	5756081,61	7420075,30	3500	5740518,51	7409928,31	5098	5751924,84	7419040,90	6611	5772939,42	7430419,82
1197	5756062,31	7420069,93	3501	5740559,06	7410003,54	5099	5751914,07	7419039,45	6612	5772923,90	7430434,45
1198	5756045,31	7420059,31	3502	5740598,40	7410073,14	5100	5751909,88	7419043,88	6613	5772887,20	7430459,73
1199	5756032,02	7420044,31	3503	5740653,34	7410168,76	5101	5751892,18	7419030,09	6614	5772828,62	7430500,51
1200	5756023,52	7420026,16	3504	5740675,94	7410207,81	5102	5751887,45	7419022,97	6615	5772824,13	7430503,39
1201	5756021,37	7420012,06	3505	5740691,71	7410232,19	5103	5751879,75	7419011,41	6616	5772811,13	7430511,05
1202	5755987,78	7420007,74	3506	5740691,75	7410232,26	5104	5751873,86	7418989,76	6617	5772783,26	7430535,27
1203	5755939,31	7420010,52	3507	5740728,15	7410289,23	5105	5751875,12	7418967,36	6618	5772781,77	7430536,53
1204	5755935,07	7420010,16	3508	5740738,35	7410285,58	5106	5751878,11	7418953,79	6619	5772765,18	7430550,15
1205	5755931,11	7420008,62	3509	5740759,21	7410284,64	5107	5751878,77	7418950,81	6620	5772701,51	7430603,24
1206	5755927,73	7420006,04	3510	5740779,42	7410289,89	5108	5751880,23	7418944,17	6621	5772661,59	7430638,52
1207	5755925,21	7420002,60	3511	5740797,19	7410300,86	5109	5751883,16	7418930,85	6622	5772659,66	7430640,17
1208	5755924,19	7419999,80	3512	5740810,93	7410316,59	5110	5751885,81	7418915,33	6623	5772612,78	7430678,68
1209	5755807,25	7419987,29	3513	5740829,36	7410345,44	5111	5751892,84	7418894,58	6624	5772497,82	7430774,96
1210	5755806,96	7419987,25	3514	5740832,18	7410346,04	5112	5751905,93	7418877,01	6625	5772448,27	7430818,05
1211	5755711,59	7419975,21	3515	5740844,23	7410346,11	5113	5751923,81	7418864,35	6626	5772406,91	7430854,72
1212	5755711,28	7419975,16	3516	5740870,09	7410348,98	5114	5751944,73	7418857,83	6627	5772405,25	7430856,14
1213	5755550,70	7419952,50	3517	5740890,43	7410354,43	5115	5751955,82	7418857,96	6628	5772372,77	7430883,18
1214	5755551,65	7419994,86	3518	5740914,53	7410364,98	5116	5751966,64	7418858,09	6629	5772251,28	7430987,19
1215	5755482,82	7419996,14	3519	5740932,46	7410376,33	5117	5751972,61	7418859,11	6630	5772250,82	7430987,58
1216	5755474,80	7419940,21	3520	5740948,38	7410390,20	5118	5751978,47	7418860,11	6631	5772247,89	7430990,05
1217	5755340,10	7419925,86	3521	5740959,14	7410401,98	5119	5751999,23	7418867,13	6632	5772130,90	7431088,47
1218	5755339,01	7419925,70	3522	5740966,83	7410412,62	5120	5752016,80	7418880,22	6633	5772044,38	7431162,94
1219	5755287,71	7419916,38	3523	5740975,32	7410428,21	5121	5752024,51	7418891,10	6634	5772044,00	7431163,26
1220	5755227,83	7419905,96	3524	5740997,14	7410484,18	5122	5752045,08	7418896,06	6635	5772020,75	7431182,98
1221	5755216,51	7419906,46	3525	5741016,32	7410476,29	5123	5752070,01	7418907,34	6636	5772018,49	7431184,81

Tabelaryczne zestawienie współrzędnych punktów załamania granic – układ 2000 strefa 7

Nr	X	Y	Nr	X	Y	Nr	X	Y	Nr	X	Y
1222	5755215,90	7419906,47	3526	5741039,97	7410475,09	5124	5752086,34	7418917,65	6637	5771957,62	7431232,25
1223	5755209,49	7419906,49	3527	5741066,50	7410478,27	5125	5752099,24	7418932,03	6638	5771903,36	7431277,05
1224	5755178,93	7419914,21	3528	5741087,24	7410484,09	5126	5752107,72	7418949,38	6639	5771900,30	7431279,44
1225	5755169,37	7419917,80	3529	5741105,22	7410495,94	5127	5752115,27	7418972,47	6640	5771807,21	7431347,99
1226	5755164,50	7419918,75	3530	5741118,76	7410512,69	5128	5752118,75	7418994,59	6641	5771805,57	7431349,16
1227	5755159,59	7419918,07	3531	5741126,57	7410532,76	5129	5752118,12	7419124,73	6642	5771750,64	7431387,23
1228	5755155,17	7419915,82	3532	5741127,91	7410554,26	5130	5752117,99	7419128,68	6643	5771748,82	7431388,45
1229	5755151,73	7419912,26	3533	5741113,78	7410707,44	5131	5752112,84	7419212,79	6644	5771693,99	7431423,95
1230	5755082,90	7419916,81	3534	5741128,99	7410729,14	5132	5752129,02	7419208,65	6645	5771690,59	7431426,02
1231	5755078,29	7419918,00	3535	5741151,99	7410760,00	5133	5752150,84	7419206,60	6646	5771520,37	7431523,01
1232	5755068,33	7419918,93	3536	5741162,56	7410780,58	5134	5752172,23	7419211,39	6647	5771517,75	7431524,44
1233	5755042,27	7419921,34	3537	5741165,85	7410803,48	5135	5752191,08	7419222,56	6648	5771451,98	7431558,29
1234	5755032,28	7419922,27	3538	5741161,50	7410826,21	5136	5752205,57	7419239,01	6649	5771450,28	7431559,14
1235	5755027,83	7419922,02	3539	5741149,99	7410846,28	5137	5752214,26	7419259,13	6650	5771407,55	7431579,68
1236	5755023,65	7419920,47	3540	5741147,64	7410848,33	5138	5752216,74	7419268,82	6651	5771393,83	7431586,73
1237	5755020,11	7419917,77	3541	5741147,65	7410848,36	5139	5752218,78	7419290,64	6652	5771390,68	7431588,25
1238	5755017,52	7419914,14	3542	5741147,65	7410848,33	5140	5752216,41	7419301,20	6653	5771336,36	7431612,81
1239	5755016,11	7419909,91	3543	5741325,66	7411073,82	5141	5752217,69	7419301,64	6654	5771335,57	7431613,17
1240	5755015,13	7419904,30	3544	5741437,14	7411032,43	5142	5752235,73	7419315,71	6655	5771265,60	7431643,77
1241	5755015,08	7419899,37	3545	5741452,05	7411014,62	5143	5752248,28	7419334,83	6656	5771159,46	7431701,40
1242	5755016,64	7419894,70	3546	5741463,56	7410998,70	5144	5752254,00	7419356,99	6657	5771155,74	7431703,28
1243	5755019,63	7419890,78	3547	5741476,53	7410980,76	5145	5752253,78	7419359,88	6658	5771071,95	7431742,52
1244	5755022,57	7419888,81	3548	5741482,88	7410973,17	5146	5752492,11	7419400,77	6659	5771053,98	7431748,14
1245	5755021,01	7419879,95	3549	5741490,06	7410965,72	5147	5752590,61	7419415,39	6660	5771035,16	7431748,77
1246	5754953,60	7419868,75	3550	5741500,54	7410950,21	5148	5752955,09	7419463,59	6661	5771031,90	7431748,44
1247	5754949,23	7419867,31	3551	5741516,19	7410933,66	5149	5752955,11	7419463,59	6662	5770421,12	7432004,92
1248	5754945,51	7419864,62	3552	5741536,32	7410923,01	5150	5753291,40	7419508,72	6663	5770209,54	7432096,36
1249	5754942,77	7419860,92	3553	5741558,80	7410919,38	5151	5753294,89	7419507,95	6664	5770208,29	7432096,89



Tabelaryczne zestawienie współrzędnych punktów załamania granic – układ 2000 strefa 7											
Nr	X	Y	Nr	X	Y	Nr	X	Y	Nr	X	Y
1250	5754941,28	7419856,57	3554	5741733,38	7410878,59	5152	5753299,48	7419507,66	6665	5770099,09	7432141,58
1251	5754941,18	7419851,97	3555	5741734,41	7410874,14	5153	5753303,94	7419508,77	6666	5770097,75	7432142,11
1252	5754942,07	7419845,22	3556	5741776,28	7410831,53	5154	5753307,03	7419510,67	6667	5769977,78	7432188,34
1253	5754823,88	7419828,72	3557	5741804,32	7410677,16	5155	5753361,58	7419517,19	6668	5769975,03	7432197,33
1254	5754821,48	7419836,58	3558	5741864,97	7410683,23	5156	5753362,08	7419517,26	6669	5769961,45	7432216,00
1255	5754809,92	7419853,72	3559	5741845,09	7410886,69	5157	5753568,55	7419548,96	6670	5769950,07	7432223,97
1256	5754793,87	7419866,74	3560	5741874,77	7410891,41	5158	5753663,56	7419558,69	6671	5769947,87	7432226,85
1257	5754774,71	7419874,51	3561	5741879,30	7410892,90	5159	5753667,30	7419558,83	6672	5769928,11	7432239,82
1258	5754754,12	7419876,35	3562	5741883,14	7410895,74	5160	5753680,31	7419555,93	6673	5769904,62	7432250,05
1259	5754718,90	7419874,27	3563	5741885,89	7410899,64	5161	5753672,53	7419528,53	6674	5769901,80	7432257,85
1260	5754716,47	7419874,09	3564	5741887,28	7410904,20	5162	5753671,97	7419523,88	6675	5769888,76	7432274,85
1261	5754702,44	7419872,77	3565	5741887,17	7410908,97	5163	5753672,87	7419519,28	6676	5769871,20	7432287,11
1262	5754702,62	7419875,62	3566	5741886,32	7410913,59	5164	5753675,14	7419515,18	6677	5769860,84	7432292,19
1263	5754702,74	7419878,35	3567	5741884,78	7410917,96	5165	5753678,57	7419511,99	6678	5769858,58	7432293,25
1264	5754704,06	7419931,52	3568	5741881,99	7410921,65	5166	5753682,82	7419510,01	6679	5769837,66	7432302,60
1265	5754702,08	7419945,20	3569	5741878,21	7410924,31	5167	5753692,43	7419507,24	6680	5769830,66	7432306,24
1266	5754704,06	7419987,84	3570	5741873,80	7410925,70	5168	5753697,32	7419506,68	6681	5769825,29	7432309,34
1267	5754701,64	7420009,62	3571	5741869,17	7410925,68	5169	5753702,13	7419507,72	6682	5769817,55	7432314,93
1268	5754692,60	7420029,59	3572	5741854,89	7410923,38	5170	5753706,35	7419510,27	6683	5769803,79	7432328,03
1269	5754677,84	7420045,78	3573	5741854,49	7410927,62	5171	5753709,51	7419514,05	6684	5769795,30	7432339,37
1270	5754658,80	7420056,63	3574	5741851,72	7410980,89	5172	5753711,28	7419518,65	6685	5769784,65	7432357,11
1271	5754637,33	7420061,05	3575	5741893,27	7410987,89	5173	5753717,19	7419547,44	6686	5769782,60	7432360,30
1272	5754627,34	7420061,52	3576	5741899,35	7411006,73	5174	5753717,35	7419548,37	6687	5769771,88	7432376,15
1273	5754605,56	7420059,10	3577	5741920,87	7411008,64	5175	5753717,88	7419552,16	6688	5769769,13	7432380,22
1274	5754585,59	7420050,06	3578	5741925,00	7411011,09	5176	5753719,86	7419554,52	6689	5769761,91	7432389,19
1275	5754542,46	7420039,68	3579	5741928,14	7411014,72	5177	5753721,56	7419558,43	6690	5769749,60	7432402,16
1276	5754492,53	7420025,74	3580	5741929,97	7411019,15	5178	5753728,26	7419582,72	6691	5769741,22	7432409,68
1277	5754471,31	7420030,90	3581	5741930,32	7411023,93	5179	5753782,67	7419589,29	6692	5769734,61	7432414,70

Tabelaryczne zestawienie współrzędnych punktów załamania granic – układ 2000 strefa 7											
Nr	X	Y	Nr	X	Y	Nr	X	Y	Nr	X	Y
1278	5754461,35	7420031,71	3582	5741929,27	7411035,76	5180	5753782,85	7419589,31	6693	5769727,50	7432419,45
1279	5754460,93	7420031,75	3583	5741928,12	7411040,34	5181	5753877,92	7419601,93	6694	5769711,56	7432428,76
1280	5754422,99	7420034,63	3584	5741925,59	7411044,34	5182	5753969,81	7419581,40	6695	5769702,58	7432433,17
1281	5754412,97	7420035,39	3585	5741921,95	7411047,35	5183	5753974,25	7419581,08	6696	5769690,80	7432437,95
1282	5754391,23	7420033,62	3586	5741917,56	7411049,09	5184	5753978,59	7419582,08	6697	5769688,22	7432438,99
1283	5754371,08	7420025,24	3587	5741912,84	7411049,37	5185	5753982,44	7419584,31	6698	5769681,01	7432441,47
1284	5754354,49	7420011,08	3588	5741841,75	7411042,31	5186	5753985,47	7419587,57	6699	5769673,26	7432443,67
1285	5754343,06	7419992,50	3589	5741841,64	7411055,96	5187	5753987,41	7419591,58	6700	5769667,07	7432445,13
1286	5754337,90	7419971,30	3590	5741868,70	7411058,55	5188	5753995,64	7419617,95	6701	5769638,82	7432450,43
1287	5754337,49	7419966,31	3591	5741873,03	7411059,63	5189	5754224,06	7419646,36	6702	5769609,47	7432455,94
1288	5754339,15	7419944,36	3592	5741876,85	7411061,93	5190	5754254,58	7419650,07	6703	5769607,99	7432456,54
1289	5754344,62	7419931,10	3593	5741879,83	7411065,26	5191	5754257,63	7419641,00	6704	5769604,71	7432458,63
1290	5754338,24	7419853,84	3594	5741881,69	7411069,32	5192	5754270,10	7419623,86	6705	5769590,87	7432470,15
1291	5754325,13	7419852,14	3595	5741882,28	7411073,75	5193	5754287,12	7419611,22	6706	5769582,66	7432477,55
1292	5754316,06	7419850,35	3596	5741882,13	7411082,43	5194	5754307,14	7419604,26	6707	5769562,43	7432490,28
1293	5754284,18	7419841,85	3597	5741881,67	7411084,91	5195	5754328,33	7419603,61	6708	5769539,10	7432495,47
1294	5754265,19	7419833,61	3598	5741987,07	7411104,71	5196	5754368,56	7419608,50	6709	5769538,46	7432495,39
1295	5754249,44	7419820,19	3599	5741987,49	7411127,77	5197	5754376,14	7419589,92	6710	5769536,56	7432497,03
1296	5754238,29	7419802,75	3600	5741986,89	7411131,81	5198	5754384,85	7419574,50	6711	5769456,55	7432565,76
1297	5754232,73	7419782,82	3601	5741981,10	7411151,11	5199	5754398,46	7419556,26	6712	5769456,02	7432570,26
1298	5754232,95	7419773,77	3602	5741970,05	7411167,97	5200	5754407,80	7419546,03	6713	5769454,72	7432572,95
1299	5754204,71	7419768,91	3603	5741954,66	7411180,98	5201	5754470,37	7419489,83	6714	5769445,98	7432591,10
1300	5754101,28	7419754,13	3604	5741937,14	7411191,91	5202	5754476,46	7419483,10	6715	5769441,54	7432595,58
1301	5754100,60	7419754,01	3605	5741918,35	7411200,09	5203	5754477,80	7419480,65	6716	5769442,05	7432597,98
1302	5754010,17	7419736,84	3606	5741902,46	7411201,96	5204	5754478,36	7419478,65	6717	5769442,69	7432623,81
1303	5753938,44	7419729,29	3607	5741910,89	7411216,40	5205	5754478,74	7419472,16	6718	5769439,65	7432642,50
1304	5753937,94	7419729,23	3608	5741915,36	7411239,50	5206	5754476,70	7419455,41	6719	5769429,67	7432668,79
1305	5753898,01	7419723,67	3609	5741915,45	7411243,35	5207	5754476,85	7419440,16	6720	5769419,65	7432684,58

Tabelaryczne zestawienie współrzędnych punktów załamania granic – układ 2000 strefa 7

Nr	X	Y	Nr	X	Y	Nr	X	Y	Nr	X	Y
1306	5753766,28	7419705,87	3610	5741913,11	7411262,93	5208	5754476,17	7419430,00	6721	5769403,06	7432702,70
1307	5753744,43	7419704,06	3611	5741905,40	7411281,08	5209	5754477,96	7419408,88	6722	5769390,80	7432712,08
1308	5753740,51	7419744,20	3612	5741892,95	7411296,36	5210	5754485,89	7419389,49	6723	5769375,68	7432720,89
1309	5753739,33	7419748,73	3613	5741883,53	7411302,87	5211	5754483,77	7419373,43	6724	5769367,66	7432724,31
1310	5753736,82	7419752,68	3614	5741884,67	7411308,49	5212	5754484,29	7419351,71	6725	5769353,03	7432728,73
1311	5753733,21	7419755,66	3615	5741882,53	7411329,36	5213	5754491,44	7419331,19	6726	5769294,28	7432739,66
1312	5753728,85	7419757,38	3616	5741874,31	7411348,66	5214	5754504,54	7419313,85	6727	5769275,22	7432747,04
1313	5753718,51	7419759,70	3617	5741860,74	7411364,67	5215	5754522,32	7419301,36	6728	5769260,96	7432755,83
1314	5753713,85	7419760,00	3618	5741847,34	7411373,19	5216	5754543,08	7419294,92	6729	5769206,42	7432803,11
1315	5753709,33	7419758,86	3619	5741843,53	7411388,16	5217	5754554,46	7419293,26	6730	5769187,19	7432822,60
1316	5753705,38	7419756,38	3620	5741834,25	7411409,24	5218	5754576,12	7419293,48	6731	5769183,26	7432828,47
1317	5753702,37	7419752,81	3621	5741818,63	7411426,17	5219	5754596,67	7419300,30	6732	5769182,62	7432829,41
1318	5753700,61	7419748,49	3622	5741817,54	7411527,58	5220	5754614,16	7419313,08	6733	5769167,00	7432851,94
1319	5753700,26	7419743,84	3623	5741825,17	7411548,10	5221	5754626,91	7419330,58	6734	5769161,57	7432862,34
1320	5753703,80	7419700,40	3624	5741826,10	7411569,99	5222	5754627,65	7419332,83	6735	5769159,31	7432868,23
1321	5753703,93	7419698,79	3625	5741821,72	7411608,05	5223	5754634,62	7419333,34	6736	5769153,83	7432884,95
1322	5753689,20	7419696,45	3626	5741821,64	7411621,24	5224	5754655,11	7419341,77	6737	5769151,92	7432892,12
1323	5753688,89	7419696,40	3627	5741821,45	7411626,05	5225	5754671,95	7419356,18	6738	5769149,09	7432911,47
1324	5753593,65	7419679,26	3628	5741820,53	7411638,44	5226	5754683,44	7419375,13	6739	5769148,81	7432924,36
1325	5753512,60	7419668,75	3629	5741826,53	7411640,86	5227	5754688,44	7419396,72	6740	5769150,85	7432939,69
1326	5753347,51	7419647,48	3630	5741842,44	7411653,56	5228	5754689,15	7419407,01	6741	5769169,37	7433031,14
1327	5753347,25	7419647,44	3631	5741854,02	7411670,29	5229	5754687,44	7419427,89	6742	5769206,11	7433168,19
1328	5753223,65	7419629,29	3632	5741860,30	7411689,65	5230	5754679,63	7419447,33	6743	5769219,51	7433203,78
1329	5753223,26	7419629,23	3633	5741862,97	7411705,37	5231	5754666,43	7419463,59	6744	5769223,84	7433223,73
1330	5753111,66	7419609,79	3634	5741890,80	7411741,04	5232	5754660,43	7419467,59	6745	5769223,34	7433230,01
1331	5752862,94	7419577,96	3635	5741878,69	7411778,18	5233	5754674,92	7419550,22	6746	5769237,28	7433242,36
1332	5752862,82	7419577,95	3636	5741880,33	7411788,84	5234	5754692,02	7419557,97	6747	5769248,41	7433261,37
1333	5752463,91	7419523,52	3637	5741882,28	7411793,44	5235	5754708,31	7419572,90	6748	5769253,09	7433282,90

Tabelaryczne zestawienie współrzędnych punktów załamania granic – układ 2000 strefa 7											
Nr	X	Y	Nr	X	Y	Nr	X	Y	Nr	X	Y
1334	5752222,51	7419498,19	3638	5741886,29	7411794,73	5236	5754719,13	7419592,16	6749	5769259,02	7433388,48
1335	5752217,19	7419511,40	3639	5741905,16	7411793,97	5237	5754723,38	7419603,67	6750	5769268,92	7433392,34
1336	5752204,74	7419527,11	3640	5741909,44	7411792,60	5238	5754743,62	7419607,43	6751	5769285,85	7433406,18
1337	5752188,34	7419538,65	3641	5741987,29	7411762,76	5239	5754762,20	7419617,20	6752	5769297,70	7433424,58
1338	5752169,36	7419545,07	3642	5742004,11	7411776,81	5240	5754777,06	7419632,05	6753	5769301,73	7433433,73
1339	5752149,33	7419545,86	3643	5742018,22	7411790,39	5241	5754786,84	7419650,63	6754	5769307,34	7433455,03
1340	5752140,20	7419544,90	3644	5742083,97	7411868,52	5242	5754787,93	7419656,51	6755	5769306,05	7433477,02
1341	5752137,45	7419544,55	3645	5742086,72	7411872,00	5243	5754806,74	7419664,37	6756	5769297,99	7433497,53
1342	5752123,11	7419542,47	3646	5742098,60	7411888,10	5244	5754822,58	7419677,44	6757	5769283,97	7433514,51
1343	5752120,32	7419543,28	3647	5742108,35	7411906,50	5245	5754833,95	7419694,54	6758	5769265,36	7433526,31
1344	5752095,02	7419545,77	3648	5742112,26	7411926,96	5246	5754839,87	7419714,20	6759	5769240,65	7433536,96
1345	5752088,42	7419545,21	3649	5742109,98	7411947,66	5247	5754839,85	7419721,76	6760	5769242,36	7433546,94
1346	5752080,21	7419559,96	3650	5742101,71	7411966,78	5248	5754946,01	7419735,99	6761	5769243,07	7433565,13
1347	5752066,16	7419573,86	3651	5742088,18	7411982,61	5249	5755151,14	7419759,91	6762	5769240,39	7433594,55
1348	5752048,78	7419583,28	3652	5742087,47	7411983,23	5250	5755186,05	7419763,58	6763	5769236,25	7433612,70
1349	5752040,48	7419586,35	3653	5742122,17	7412028,19	5251	5755205,97	7419762,56	6764	5769225,97	7433640,23
1350	5752031,11	7419588,18	3654	5742122,86	7412029,10	5252	5755242,45	7419753,51	6765	5769218,54	7433654,71
1351	5752031,00	7419588,20	3655	5742157,48	7412075,51	5253	5755245,39	7419753,08	6766	5769075,52	7433868,14
1352	5752030,92	7419588,22	3656	5742165,81	7412073,11	5254	5755273,31	7419751,82	6767	5769075,10	7433868,77
1353	5752018,25	7419590,69	3657	5742188,18	7412074,00	5255	5755276,38	7419752,00	6768	5769006,36	7433968,97
1354	5751938,50	7419610,63	3658	5742209,13	7412081,91	5256	5755360,51	7419765,60	6769	5769011,43	7433972,12
1355	5751929,62	7419569,81	3659	5742240,18	7412099,75	5257	5755362,02	7419765,92	6770	5769025,63	7433989,13
1356	5751931,27	7419568,88	3660	5742257,99	7412114,35	5258	5755381,29	7419771,12	6771	5769031,19	7433998,46
1357	5751895,41	7419574,50	3661	5742270,10	7412133,93	5259	5755384,05	7419772,17	6772	5769039,31	7434018,78
1358	5751892,19	7419574,93	3662	5742275,21	7412156,38	5260	5755417,18	7419788,61	6773	5769040,77	7434040,62
1359	5751868,34	7419577,55	3663	5742272,77	7412179,27	5261	5755455,38	7419801,88	6774	5769035,41	7434061,84
1360	5751858,66	7419577,94	3664	5742263,03	7412200,14	5262	5755506,97	7419809,61	6775	5769023,77	7434080,37
1361	5751843,39	7419577,50	3665	5742257,47	7412208,24	5263	5755534,52	7419811,43	6776	5769006,98	7434094,40

Tabelaryczne zestawienie współrzędnych punktów załamania granic – układ 2000 strefa 7

Nr	X	Y	Nr	X	Y	Nr	X	Y	Nr	X	Y
1362	5751833,26	7419576,46	3666	5742287,54	7412248,48	5264	5755551,67	7419810,25	6777	5768872,81	7434174,69
1363	5751819,74	7419574,08	3667	5742299,23	7412245,23	5265	5755556,67	7419810,74	6778	5768859,84	7434195,73
1364	5751808,12	7419570,98	3668	5742319,38	7412245,60	5266	5755561,22	7419812,86	6779	5768822,85	7434258,52
1365	5751796,17	7419566,67	3669	5742338,60	7412251,70	5267	5755564,82	7419816,36	6780	5768809,96	7434274,49
1366	5751787,46	7419562,84	3670	5742355,28	7412263,01	5268	5755565,00	7419816,60	6781	5768808,28	7434276,03
1367	5751774,76	7419556,19	3671	5742368,05	7412278,61	5269	5755567,48	7419817,27	6782	5768794,26	7434302,48
1368	5751763,91	7419549,17	3672	5742382,57	7412302,73	5270	5755574,66	7419817,48	6783	5768767,84	7434361,91
1369	5751753,19	7419540,73	3673	5742382,48	7412302,78	5271	5755578,95	7419818,23	6784	5768745,66	7434418,24
1370	5751747,07	7419535,31	3674	5742390,51	7412316,02	5272	5755582,84	7419820,18	6785	5768723,87	7434484,42
1371	5751740,63	7419528,89	3675	5742395,54	7412337,41	5273	5755586,01	7419823,17	6786	5768709,09	7434541,07
1372	5751737,53	7419525,59	3676	5742393,68	7412359,31	5274	5755588,19	7419826,94	6787	5768714,04	7434553,47
1373	5751727,61	7419514,34	3677	5742388,06	7412372,63	5275	5755589,19	7419831,18	6788	5768715,32	7434575,97
1374	5751726,71	7419513,29	3678	5742390,41	7412375,88	5276	5755589,45	7419834,09	6789	5768709,39	7434597,72
1375	5751716,25	7419500,94	3679	5742428,53	7412432,43	5277	5755765,73	7419855,11	6790	5768701,13	7434615,81
1376	5751705,96	7419484,70	3680	5742437,94	7412452,81	5278	5755766,28	7419855,19	6791	5768690,25	7434631,74
1377	5751700,47	7419466,28	3681	5742440,42	7412475,13	5279	5755884,37	7419873,69	6792	5768686,86	7434648,99
1378	5751700,19	7419447,06	3682	5742435,70	7412497,08	5280	5755884,86	7419871,70	6793	5768681,72	7434688,39
1379	5751703,78	7419418,07	3683	5742424,29	7412516,41	5281	5755887,60	7419867,50	6794	5768675,50	7434777,37
1380	5751701,79	7419418,57	3684	5742422,28	7412518,82	5282	5755891,56	7419864,43	6795	5768675,50	7434842,17
1381	5751701,51	7419418,64	3685	5742450,77	7412562,49	5283	5755896,32	7419862,85	6796	5768677,75	7434888,39
1382	5751516,36	7419461,37	3686	5742452,22	7412565,35	5284	5755930,75	7419857,50	6797	5768689,45	7435026,42
1383	5751506,87	7419463,83	3687	5742459,07	7412583,35	5285	5755935,28	7419857,49	6798	5768692,09	7435057,57
1384	5751502,19	7419464,28	3688	5742459,85	7412586,25	5286	5755939,60	7419858,83	6799	5768708,39	7435095,72
1385	5751497,60	7419463,26	3689	5742467,40	7412631,98	5287	5755943,33	7419861,40	6800	5768955,57	7435041,51
1386	5751493,55	7419460,87	3690	5742473,87	7412647,30	5288	5755946,13	7419864,97	6801	5768985,71	7435094,06
1387	5751490,43	7419457,34	3691	5742588,86	7412802,33	5289	5755947,73	7419869,20	6802	5768728,53	7435340,70
1388	5751488,57	7419453,02	3692	5742599,28	7412799,42	5290	5755950,86	7419883,89	6803	5768685,49	7435487,83
1389	5751467,68	7419371,49	3693	5742620,14	7412796,89	5291	5756027,33	7419895,34	6804	5768691,43	7435542,20

Tabelaryczne zestawienie współrzędnych punktów załamania granic – układ 2000 strefa 7

Nr	X	Y	Nr	X	Y	Nr	X	Y	Nr	X	Y
1390	5751466,50	7419368,55	3694	5742640,80	7412800,65	5292	5756035,63	7419880,53	6805	5768691,43	7435542,22
1391	5751393,30	7419357,60	3695	5742659,43	7412810,37	5293	5756053,82	7419864,75	6806	5768702,49	7435645,87
1392	5751392,97	7419357,54	3696	5742667,09	7412817,98	5294	5756076,28	7419856,07	6807	5768704,43	7435653,88
1393	5751355,93	7419351,17	3697	5742670,29	7412820,38	5295	5756100,35	7419855,50	6808	5768763,22	7435667,13
1394	5751355,25	7419351,03	3698	5742706,20	7412834,17	5296	5756130,78	7419860,07	6809	5768794,79	7435673,60
1395	5751283,93	7419335,31	3699	5742729,39	7412848,84	5297	5756144,29	7419859,25	6810	5768799,27	7435675,30
1396	5751282,95	7419335,06	3700	5742746,00	7412864,67	5298	5756176,38	7419736,09	6811	5768802,98	7435678,32
1397	5751106,69	7419283,58	3701	5742754,78	7412876,49	5299	5756176,61	7419735,26	6812	5768805,56	7435682,36
1398	5751106,58	7419283,55	3702	5742755,27	7412876,45	5300	5756179,65	7419724,13	6813	5768806,73	7435687,00
1399	5750984,07	7419246,71	3703	5742776,71	7412877,63	5301	5756194,18	7419696,87	6814	5768808,26	7435704,59
1400	5750930,96	7419232,25	3704	5742796,78	7412885,26	5302	5756208,02	7419680,82	6815	5768807,94	7435709,21
1401	5750786,00	7419198,38	3705	5742813,60	7412898,61	5303	5756229,50	7419664,04	6816	5768807,95	7435709,21
1402	5750785,44	7419200,51	3706	5742825,59	7412916,43	5304	5756240,39	7419658,55	6817	5768835,42	7435978,99
1403	5750782,60	7419204,70	3707	5742831,61	7412937,04	5305	5756244,20	7419647,72	6818	5768800,84	7436031,23
1404	5750778,53	7419207,70	3708	5742831,11	7412958,50	5306	5756253,51	7419629,92	6819	5768897,72	7436667,86
1405	5750773,70	7419209,19	3709	5742830,36	7412962,69	5307	5756267,50	7419615,49	6820	5768898,30	7436669,83
1406	5750768,64	7419208,98	3710	5742830,24	7412974,29	5308	5756285,00	7419605,63	6821	5768908,08	7436734,39
1407	5750735,53	7419201,92	3711	5742822,72	7412995,79	5309	5756304,59	7419601,14	6822	5768911,58	7436753,34
1408	5750731,10	7419200,21	3712	5742808,69	7413013,75	5310	5756326,35	7419599,37	6823	5768911,83	7436755,65
1409	5750727,43	7419197,20	3713	5742799,20	7413019,97	5311	5756349,80	7419601,43	6824	5768912,40	7436776,10
1410	5750725,15	7419193,61	3714	5742796,52	7413023,47	5312	5756371,24	7419611,14	6825	5768916,20	7436912,90
1411	5750720,43	7419205,53	3715	5742791,09	7413038,28	5313	5756388,26	7419627,41	6826	5768964,93	7436916,72
1412	5750717,80	7419209,86	3716	5742782,33	7413049,91	5314	5756398,93	7419648,39	6827	5768978,53	7436982,27
1413	5750713,88	7419213,06	3717	5742841,82	7413125,61	5315	5756404,11	7419665,08	6828	5768948,91	7436991,73
1414	5750709,12	7419214,78	3718	5742851,77	7413131,49	5316	5756407,21	7419683,02	6829	5768949,60	7436993,61
1415	5750704,06	7419214,82	3719	5742861,42	7413132,71	5317	5756408,08	7419704,38	6830	5768955,34	7437013,34
1416	5750672,36	7419209,66	3720	5742879,73	7413131,16	5318	5756408,11	7419709,10	6831	5768955,77	7437015,28
1417	5750668,00	7419208,25	3721	5742924,65	7413125,89	5319	5756407,59	7419728,47	6832	5768957,72	7437028,18

Tabelaryczne zestawienie współrzędnych punktów załamania granic – układ 2000 strefa 7

Nr	X	Y	Nr	X	Y	Nr	X	Y	Nr	X	Y
1418	5750664,28	7419205,58	3722	5742924,37	7413119,84	5320	5756413,57	7419796,33	6833	5768957,85	7437031,61
1419	5750661,53	7419201,92	3723	5742924,84	7413115,38	5321	5756411,71	7419819,63	6834	5768950,27	7437127,77
1420	5750660,01	7419197,59	3724	5742926,60	7413111,25	5322	5756402,28	7419841,02	6835	5768950,22	7437128,30
1421	5750659,87	7419193,01	3725	5742929,50	7413107,83	5323	5756398,78	7419844,78	6836	5768948,26	7437145,44
1422	5750661,12	7419188,61	3726	5742933,29	7413105,42	5324	5756412,00	7419856,06	6837	5768948,11	7437146,43
1423	5750670,26	7419168,62	3727	5742937,62	7413104,24	5325	5756423,40	7419874,53	6838	5768945,62	7437160,08
1424	5750619,07	7419154,34	3728	5742946,58	7413103,19	5326	5756428,00	7419893,16	6839	5768945,48	7437160,73
1425	5750618,58	7419154,19	3729	5742951,26	7413103,37	5327	5756441,61	7419895,75	6840	5768936,29	7437200,87
1426	5750464,84	7419105,66	3730	5742955,65	7413104,99	5328	5756442,34	7419895,90	6841	5768936,20	7437218,37
1427	5750450,46	7419123,45	3731	5742959,33	7413107,88	5329	5756510,03	7419909,52	6842	5768936,11	7437243,70
1428	5750430,12	7419135,89	3732	5742961,94	7413111,77	5330	5756508,34	7419871,11	6843	5768938,08	7437258,04
1429	5750406,80	7419140,80	3733	5742963,23	7413116,26	5331	5756508,87	7419866,46	6844	5768939,25	7437257,45
1430	5750383,18	7419137,59	3734	5742965,46	7413134,39	5332	5756510,80	7419862,20	6845	5768943,89	7437256,74
1431	5750353,69	7419128,28	3735	5742972,19	7413134,29	5333	5756513,94	7419858,74	6846	5769480,71	7437259,54
1432	5750353,34	7419134,76	3736	5742976,51	7413134,86	5334	5756518,00	7419856,42	6847	5769487,51	7437261,21
1433	5750353,19	7419136,85	3737	5742980,49	7413136,65	5335	5756522,57	7419855,46	6848	5769491,55	7437263,29
1434	5750352,22	7419148,36	3738	5742983,78	7413139,50	5336	5756532,56	7419854,95	6849	5769495,80	7437266,56
1435	5750344,81	7419251,88	3739	5742986,11	7413143,18	5337	5756537,20	7419855,43	6850	5769498,63	7437271,11
1436	5750339,73	7419273,51	3740	5742987,30	7413147,37	5338	5756541,46	7419857,32	6851	5769499,68	7437276,37
1437	5750328,13	7419292,46	3741	5742988,58	7413157,26	5339	5756544,94	7419860,42	6852	5769500,42	7437319,31
1438	5750311,18	7419306,82	3742	5742988,38	7413162,30	5340	5756547,29	7419864,44	6853	5769500,03	7437322,99
1439	5750290,58	7419315,16	3743	5742986,52	7413166,98	5341	5756548,31	7419868,99	6854	5769498,75	7437326,45
1440	5750268,41	7419316,62	3744	5742983,22	7413170,79	5342	5756551,67	7419922,20	6855	5769496,67	7437330,49
1441	5750258,83	7419315,72	3745	5742978,85	7413173,29	5343	5756569,50	7419937,59	6856	5769494,44	7437333,71
1442	5750238,03	7419310,47	3746	5742973,89	7413174,20	5344	5756581,28	7419958,35	6857	5769491,44	7437336,24
1443	5750219,79	7419299,18	3747	5742969,91	7413174,25	5345	5756584,55	7419977,01	6858	5769487,90	7437337,91
1444	5750205,83	7419282,89	3748	5742969,91	7413174,53	5346	5756592,75	7419974,85	6859	5769484,96	7437338,85
1445	5750199,68	7419268,40	3749	5742968,32	7413178,96	5347	5756596,01	7419974,36	6860	5769480,31	7437339,56

Tabelaryczne zestawienie współrzędnych punktów załamania granic – układ 2000 strefa 7

Nr	X	Y	Nr	X	Y	Nr	X	Y	Nr	X	Y
1446	5750192,63	7419267,67	3750	5742965,44	7413182,69	5348	5756663,47	7419971,78	6861	5768949,75	7437336,79
1447	5750176,77	7419260,62	3751	5742962,45	7413184,72	5349	5756665,26	7419971,42	6862	5768989,51	7437592,08
1448	5750177,49	7419285,20	3752	5742962,86	7413191,99	5350	5756670,17	7419970,44	6863	5768989,53	7437592,26
1449	5750174,65	7419307,10	3753	5742962,44	7413196,46	5351	5756672,05	7419970,19	6864	5769002,60	7437683,43
1450	5750165,14	7419327,02	3754	5742960,71	7413200,61	5352	5756690,66	7419968,88	6865	5769030,74	7437690,34
1451	5750159,90	7419332,51	3755	5742957,84	7413204,06	5353	5756694,12	7419969,04	6866	5769034,09	7437691,60
1452	5750149,89	7419342,99	3756	5742954,07	7413206,50	5354	5756711,29	7419971,82	6867	5769037,05	7437693,62
1453	5750130,44	7419353,43	3757	5742949,75	7413207,73	5355	5756746,80	7419977,66	6868	5769040,42	7437696,57
1454	5750108,70	7419357,29	3758	5742941,76	7413208,73	5356	5756839,37	7419992,88	6869	5769042,81	7437699,24
1455	5750098,70	7419357,46	3759	5742944,11	7413258,68	5357	5756840,46	7419993,10	6870	5769044,50	7437702,39
1456	5750077,21	7419354,48	3760	5742949,42	7413258,71	5358	5756852,45	7419996,00	6871	5769057,92	7437736,64
1457	5750057,66	7419345,06	3761	5742958,07	7413260,33	5359	5756856,25	7419996,92	6872	5769062,54	7437748,43
1458	5750050,05	7419337,83	3762	5742962,74	7413262,03	5360	5756856,50	7419996,98	6873	5769063,40	7437748,37
1459	5750041,94	7419330,12	3763	5742966,59	7413265,17	5361	5756876,55	7420002,20	6874	5769064,02	7437748,33
1460	5750034,33	7419071,64	3764	5742969,21	7413269,39	5362	5756883,22	7420003,93	6875	5769074,03	7437747,97
1461	5750023,80	7419004,06	3765	5742970,31	7413274,24	5363	5756885,19	7420004,60	6876	5769078,85	7437748,58
1462	5750022,69	7418984,63	3766	5742971,70	7413298,85	5364	5756939,10	7420026,95	6877	5769083,21	7437750,70
1463	5750040,95	7418976,90	3767	5742976,39	7413299,22	5365	5756942,59	7420027,69	6878	5769086,68	7437754,10
1464	5750021,48	7418971,16	3768	5742980,74	7413301,02	5366	5756959,96	7420031,33	6879	5769088,88	7437758,43
1465	5750000,45	7418971,95	3769	5742984,32	7413304,08	5367	5756986,73	7420029,71	6880	5769089,58	7437763,23
1466	5749995,79	7418971,39	3770	5742986,77	7413308,10	5368	5756992,78	7420030,59	6881	5769089,57	7437763,50
1467	5749991,54	7418969,42	3771	5742987,86	7413312,68	5369	5756997,28	7420032,24	6882	5769090,39	7437763,64
1468	5749968,53	7418965,19	3772	5742990,66	7413349,53	5370	5757013,49	7420038,15	6883	5769094,63	7437765,91
1469	5749768,37	7418886,25	3773	5742990,70	7413350,72	5371	5757024,20	7420042,06	6884	5769097,94	7437769,41
1470	5749727,68	7418860,54	3774	5742990,64	7413367,16	5372	5757068,97	7420058,39	6885	5769099,97	7437773,77
1471	5749706,35	7418854,02	3775	5743104,40	7413517,44	5373	5757071,56	7420059,63	6886	5769100,51	7437778,55
1472	5749701,55	7418883,42	3776	5743107,45	7413510,25	5374	5757110,09	7420082,79	6887	5769099,97	7437790,03
1473	5749660,81	7418884,70	3777	5743119,58	7413515,34	5375	5757254,91	7420136,69	6888	5769099,08	7437794,44



Tabelaryczne zestawienie współrzędnych punktów załamania granic – układ 2000 strefa 7											
Nr	X	Y	Nr	X	Y	Nr	X	Y	Nr	X	Y
1474	5749650,02	7418870,83	3778	5743113,45	7413529,40	5376	5757260,22	7420140,08	6889	5769096,92	7437798,40
1475	5749649,23	7418841,28	3779	5743113,44	7413529,39	5377	5757283,70	7420163,25	6890	5769093,69	7437801,53
1476	5749615,63	7418850,18	3780	5743131,58	7413553,35	5378	5757296,19	7420169,60	6891	5769089,67	7437803,57
1477	5749611,04	7418850,64	3781	5743134,27	7413552,83	5379	5757352,83	7420188,64	6892	5769085,23	7437804,32
1478	5749606,53	7418849,67	3782	5743138,98	7413553,44	5380	5757353,45	7420188,86	6893	5769082,94	7437804,36
1479	5749602,52	7418847,39	3783	5743143,26	7413555,48	5381	5757416,89	7420213,35	6894	5769131,84	7437925,38
1480	5749599,40	7418843,99	3784	5743146,69	7413558,76	5382	5757464,42	7420230,72	6895	5769132,78	7437928,87
1481	5749597,46	7418839,81	3785	5743189,33	7413614,93	5383	5757459,69	7420121,71	6896	5769132,87	7437932,47
1482	5749588,26	7418807,87	3786	5743229,21	7413621,83	5384	5757245,15	7419787,90	6897	5769132,42	7437936,99
1483	5749587,68	7418803,17	3787	5743237,81	7413625,05	5385	5757243,47	7419784,33	6898	5769131,87	7437939,35
1484	5749588,59	7418798,53	3788	5743280,10	7413632,80	5386	5757242,80	7419780,55	6899	5769478,93	7438840,61
1485	5749590,91	7418794,40	3789	5743284,47	7413634,32	5387	5754868,13	7415991,16	6900	5769500,69	7438897,13
1486	5749594,39	7418791,20	3790	5743288,17	7413637,11	5388	5754864,47	7415985,31	6901	5769540,30	7439000,00
1487	5749596,80	7418790,10	3791	5743290,85	7413640,90	5389	5754717,59	7415750,94	6902	5769578,72	7439099,76
1488	5749494,32	7418752,14	3792	5743292,24	7413645,32	5390	5754715,73	7415746,51	6903	5769976,87	7440133,73
1489	5749441,81	7418737,25	3793	5743292,22	7413649,95	5391	5754715,36	7415741,71	6904	5769998,16	7440133,34
1490	5749440,60	7418736,85	3794	5743290,70	7413659,38	5392	5754716,52	7415737,05	6905	5770021,17	7440141,23
1491	5749405,11	7418723,43	3795	5743289,42	7413663,34	5393	5754719,10	7415732,99	6906	5770040,09	7440156,52
1492	5749404,69	7418723,26	3796	5743296,98	7413670,59	5394	5754722,83	7415729,96	6907	5770052,65	7440177,36
1493	5749369,03	7418708,53	3797	5743298,11	7413670,94	5395	5754775,10	7415699,90	6908	5770126,64	7440369,53
1494	5749369,01	7418708,52	3798	5743298,82	7413671,16	5396	5754779,36	7415698,25	6909	5770131,24	7440391,26
1495	5749339,04	7418696,08	3799	5743328,18	7413680,46	5397	5754783,92	7415697,96	6910	5770128,80	7440413,34
1496	5749267,98	7418666,67	3800	5743329,26	7413680,81	5398	5754788,35	7415699,05	6911	5770119,56	7440433,55
1497	5749267,97	7418666,66	3801	5743364,85	7413692,73	5399	5754792,25	7415701,43	6912	5770104,46	7440449,84
1498	5749245,57	7418657,36	3802	5743383,88	7413702,55	5400	5754795,26	7415704,87	6913	5770085,02	7440460,59
1499	5749147,52	7418620,82	3803	5743388,32	7413706,97	5401	5754920,65	7415902,59	6914	5770078,82	7440462,83
1500	5749146,85	7418620,56	3804	5743394,58	7413710,34	5402	5757340,55	7419718,33	6915	5770078,79	7440462,84
1501	5749119,60	7418608,88	3805	5743409,03	7413724,80	5403	5757341,32	7419718,78	6916	5770077,41	7440469,90

Tabelaryczne zestawienie współrzędnych punktów załamania granic – układ 2000 strefa 7											
Nr	X	Y	Nr	X	Y	Nr	X	Y	Nr	X	Y
1502	5749119,09	7418611,80	3806	5743418,69	7413742,81	5404	5757346,38	7419723,63	6917	5770075,02	7440477,56
1503	5749116,95	7418615,90	3807	5743422,74	7413762,85	5405	5757575,31	7420079,62	6918	5770067,07	7440494,60
1504	5749113,66	7418619,16	3808	5743420,83	7413783,20	5406	5757576,98	7420083,15	6919	5770057,92	7440508,86
1505	5749109,53	7418621,26	3809	5743417,85	7413795,38	5407	5757577,68	7420086,99	6920	5770041,70	7440526,51
1506	5749104,96	7418622,00	3810	5743417,28	7413797,97	5408	5757581,42	7420161,81	6921	5770029,47	7440535,92
1507	5749071,34	7418622,20	3811	5743419,56	7413802,17	5409	5757586,56	7420169,77	6922	5770006,18	7440547,71
1508	5749066,73	7418621,51	3812	5743423,70	7413822,34	5410	5757650,32	7420266,34	6923	5769991,83	7440551,85
1509	5749062,56	7418619,43	3813	5743421,79	7413842,85	5411	5757720,54	7420291,56	6924	5770010,40	7440602,35
1510	5749059,22	7418616,18	3814	5743414,00	7413861,91	5412	5757781,24	7420316,51	6925	5770014,65	7440623,94
1511	5749057,05	7418612,06	3815	5743410,39	7413866,36	5413	5757825,98	7420300,24	6926	5770012,00	7440645,78
1512	5749056,24	7418607,47	3816	5743419,16	7413871,13	5414	5757838,43	7420252,63	6927	5770012,01	7440645,78
1513	5749055,72	7418579,13	3817	5743422,76	7413873,88	5415	5757839,69	7420248,37			

Tabelaryczne zestawienie współrzędnych punktów załamania granic – układ 2000 strefa 6

Nr	X	Y	Nr	X	Y	Nr	X	Y	Nr	X	Y
2422	5738721,78	6611714,94	2641	5737366,41	6607306,63	2860	5737979,40	6605342,34	3079	5738251,54	6608499,53
2423	5738712,98	6611692,00	2642	5737438,79	6607334,93	2861	5737974,55	6605369,75	3080	5738254,10	6608511,83
2424	5738712,64	6611667,43	2643	5737439,09	6607335,05	2862	5737973,60	6605381,99	3081	5738252,69	6608512,38
2425	5738720,80	6611644,25	2644	5737447,72	6607338,64	2863	5737974,19	6605476,36	3082	5738189,06	6608527,71
2426	5738724,84	6611639,38	2645	5737449,66	6607339,62	2864	5737974,51	6605527,28	3083	5738183,85	6608528,92
2427	5738724,95	6611639,10	2646	5737455,91	6607343,35	2865	5737974,74	6605562,07	3084	5738100,27	6608576,53
2428	5738720,83	6611634,27	2647	5737456,19	6607343,02	2866	5737975,29	6605620,91	3085	5738112,39	6608684,53
2429	5738713,14	6611623,02	2648	5737458,54	6607341,69	2867	5737975,28	6605621,27	3086	5738194,47	6608669,57
2430	5738705,53	6611608,45	2649	5737507,13	6607121,29	2868	5737974,90	6605647,02	3087	5738201,82	6608697,85
2431	5738700,86	6611596,20	2650	5737542,06	6606938,17	2869	5737975,23	6605656,52	3088	5738201,94	6608702,55
2432	5738696,88	6611580,50	2651	5737568,84	6606764,59	2870	5737976,44	6605663,21	3089	5738200,61	6608707,05
2433	5738695,13	6611567,37	2652	5737525,85	6606755,80	2871	5737980,05	6605670,77	3090	5738197,94	6608710,92
2434	5738694,99	6611550,05	2653	5737529,80	6606735,65	2872	5737985,83	6605677,15	3091	5738194,22	6608713,78
2435	5738696,41	6611537,81	2654	5737488,09	6606723,46	2873	5737991,08	6605680,20	3092	5738189,79	6608715,34
2436	5738697,38	6611531,76	2655	5737528,84	6606540,41	2874	5738035,40	6605719,90	3093	5738140,75	6608724,40
2437	5738755,19	6611250,52	2656	5737621,90	6606555,67	2875	5738003,29	6605763,55	3094	5738138,42	6608727,45
2438	5738727,34	6611273,66	2657	5737627,61	6606529,51	2876	5737957,15	6605782,86	3095	5738134,77	6608730,06
2439	5738723,31	6611276,06	2658	5737635,30	6606494,30	2877	5737952,12	6605880,71	3096	5738130,52	6608731,46
2440	5738718,73	6611277,10	2659	5737665,45	6606351,80	2878	5737956,87	6605884,08	3097	5738110,55	6608734,90
2441	5738714,06	6611276,67	2660	5737683,34	6606228,85	2879	5737960,42	6605879,03	3098	5738121,97	6608788,30
2442	5738709,75	6611274,82	2661	5737683,40	6606228,46	2880	5737963,67	6605875,67	3099	5738133,19	6608889,61
2443	5738706,22	6611271,73	2662	5737690,66	6606186,44	2881	5737967,79	6605873,47	3100	5738206,37	6608882,19
2444	5738699,81	6611264,06	2663	5737691,99	6606182,34	2882	5737972,39	6605872,65	3101	5738209,65	6608926,01
2445	5738697,40	6611260,01	2664	5737694,43	6606178,79	2883	5737977,02	6605873,28	3102	5738141,41	6608931,93
2446	5738696,36	6611255,42	2665	5737697,78	6606176,08	2884	5737981,23	6605875,31	3103	5738142,79	6608932,49
2447	5738696,79	6611250,74	2666	5737701,76	6606174,44	2885	5737990,72	6605881,87	3104	5738146,26	6608935,34
2448	5738698,65	6611246,42	2667	5737706,04	6606173,98	2886	5737993,26	6605884,30	3105	5738150,39	6608939,94
2449	5738701,76	6611242,89	2668	5737711,51	6606174,20	2887	5737997,65	6605885,04	3106	5738152,89	6608943,76

Tabelaryczne zestawienie współrzędnych punktów załamania granic – układ 2000 strefa 6

Nr	X	Y	Nr	X	Y	Nr	X	Y	Nr	X	Y
2450	5738750,05	6611202,84	2669	5737718,80	6606150,43	2888	5738001,97	6605887,39	3107	5738154,13	6608948,15
2451	5738641,41	6610964,66	2670	5737730,01	6606106,38	2889	5738007,76	6605891,88	3108	5738156,19	6608964,96
2452	5738563,43	6610809,15	2671	5737735,21	6606080,18	2890	5738010,88	6605895,19	3109	5738158,34	6608965,67
2453	5738534,80	6610697,58	2672	5737736,85	6606075,75	2891	5738012,87	6605899,27	3110	5738162,08	6608968,36
2454	5738488,58	6610680,59	2673	5737739,79	6606072,05	2892	5738013,54	6605903,76	3111	5738164,82	6608972,06
2455	5738488,59	6610680,52	2674	5737743,72	6606069,44	2893	5738012,86	6605908,25	3112	5738166,31	6608976,41
2456	5738455,13	6610932,74	2675	5737748,29	6606068,18	2894	5738012,35	6605909,28	3113	5738166,41	6608981,01
2457	5738454,26	6610936,15	2676	5737753,01	6606068,42	2895	5738012,29	6605910,18	3114	5738163,10	6609005,94
2458	5738452,61	6610939,28	2677	5737764,99	6606070,93	2896	5738010,60	6605914,49	3115	5738226,66	6608998,22
2459	5738450,04	6610943,01	2678	5737877,55	6605534,21	2897	5738006,78	6605921,03	3116	5738231,33	6608998,39
2460	5738445,83	6610947,10	2679	5737877,55	6605534,20	2898	5738004,46	6605924,04	3117	5738235,71	6608999,97
2461	5738440,39	6610949,27	2680	5737875,87	6605534,15	2899	5738001,45	6605926,37	3118	5738239,40	6609002,83
2462	5738437,36	6610949,82	2681	5737871,25	6605532,42	2900	5737998,45	6605928,15	3119	5738242,03	6609006,69
2463	5738432,66	6610949,95	2682	5737862,70	6605527,46	2901	5737985,62	6605948,30	3120	5738243,36	6609011,16
2464	5738393,01	6610944,68	2683	5737859,28	6605524,73	2902	5737976,32	6605962,96	3121	5738244,67	6609021,07
2465	5738386,47	6610942,17	2684	5737856,79	6605521,13	2903	5737970,22	6605974,06	3122	5738244,55	6609025,75
2466	5738382,73	6610939,59	2685	5737855,43	6605516,98	2904	5737969,53	6605975,19	3123	5738245,32	6609128,51
2467	5738378,64	6610935,39	2686	5737855,34	6605512,60	2905	5737965,12	6605981,77	3124	5738244,90	6609132,99
2468	5738376,48	6610929,95	2687	5737857,58	6605494,84	2906	5737965,08	6605981,84	3125	5738243,18	6609137,13
2469	5738375,92	6610926,91	2688	5737851,68	6605460,50	2907	5737953,53	6605998,90	3126	5738240,30	6609140,60
2470	5738375,80	6610922,21	2689	5737851,46	6605457,69	2908	5737953,51	6605998,95	3127	5738236,53	6609143,04
2471	5738415,82	6610620,59	2690	5737852,83	6605384,61	2909	5737953,41	6605999,08	3128	5738232,20	6609144,26
2472	5738417,16	6610616,09	2691	5737835,56	6605358,79	2910	5737975,05	6606014,54	3129	5738231,94	6609144,30
2473	5738419,82	6610612,22	2692	5737851,74	6605334,70	2911	5737978,16	6606017,54	3130	5738196,44	6609148,77
2474	5738423,87	6610607,96	2693	5737851,10	6605305,61	2912	5737980,30	6606021,30	3131	5738196,04	6609148,81
2475	5738427,53	6610605,14	2694	5737851,64	6605301,27	2913	5737981,27	6606025,53	3132	5738188,84	6609149,52
2476	5738431,86	6610603,57	2695	5737852,76	6605268,47	2914	5737981,00	6606029,84	3133	5738201,80	6609233,50
2477	5738436,47	6610603,39	2696	5737820,09	6605264,66	2915	5737979,52	6606033,91	3134	5738213,11	6609295,15

Tabelaryczne zestawienie współrzędnych punktów załamania granic – układ 2000 strefa 6

Nr	X	Y	Nr	X	Y	Nr	X	Y	Nr	X	Y
2478	5738437,26	6610603,48	2697	5737715,67	6605334,32	2916	5737979,44	6606034,04	3135	5738234,72	6609389,14
2479	5738441,16	6610599,80	2698	5737711,51	6605336,48	2917	5737979,01	6606034,78	3136	5738277,43	6609403,00
2480	5738442,28	6610599,07	2699	5737708,58	6605337,46	2918	5737961,45	6606063,18	3137	5738284,58	6609430,66
2481	5738476,11	6610503,54	2700	5737706,53	6605338,00	2919	5737946,57	6606060,54	3138	5738366,77	6609716,28
2482	5738476,20	6610503,30	2701	5737689,09	6605341,19	2920	5737946,43	6606063,04	3139	5738412,95	6609899,79
2483	5738485,64	6610485,61	2702	5737683,73	6605341,20	2921	5737942,85	6606126,19	3140	5738521,91	6610215,00
2484	5738465,68	6610445,65	2703	5737678,71	6605339,32	2922	5737969,06	6606146,04	3141	5738525,73	6610216,30
2485	5738213,69	6610357,38	2704	5737674,66	6605335,79	2923	5737986,64	6606158,05	3142	5738529,82	6610219,62
2486	5737893,58	6610281,43	2705	5737649,52	6605304,35	2924	5737987,11	6606159,44	3143	5738532,51	6610224,14
2487	5737918,91	6610173,58	2706	5737647,17	6605300,17	2925	5737987,88	6606162,95	3144	5738543,10	6610252,26
2488	5738313,71	6610270,31	2707	5737646,25	6605295,47	2926	5737987,79	6606166,56	3145	5738544,03	6610256,63
2489	5738354,00	6610235,56	2708	5737646,86	6605290,71	2927	5737987,41	6606169,08	3146	5738543,63	6610261,09
2490	5738351,78	6610235,77	2709	5737648,95	6605286,39	2928	5737985,96	6606203,02	3147	5738541,94	6610265,24
2491	5738347,13	6610235,49	2710	5737652,28	6605282,95	2929	5737985,16	6606207,23	3148	5738539,10	6610268,70
2492	5738342,79	6610233,80	2711	5737664,36	6605273,94	2930	5737983,20	6606211,06	3149	5738547,20	6610302,07
2493	5738339,18	6610230,86	2712	5737664,78	6605273,34	2931	5737980,24	6606214,17	3150	5738740,61	6610121,15
2494	5738336,64	6610226,95	2713	5737668,08	6605269,99	2932	5737978,89	6606214,95	3151	5738744,50	6610118,51
2495	5738335,43	6610222,45	2714	5737782,05	6605185,66	2933	5737978,91	6606216,16	3152	5738749,02	6610117,21
2496	5738331,80	6610189,01	2715	5737786,21	6605183,49	2934	5737981,78	6606299,61	3153	5738754,85	6610116,49
2497	5738332,03	6610184,33	2716	5737790,84	6605182,72	2935	5737981,79	6606299,73	3154	5738759,52	6610116,65
2498	5738333,70	6610179,94	2717	5737796,73	6605182,66	2936	5737986,78	6606487,88	3155	5738763,91	6610118,23
2499	5738336,64	6610176,27	2718	5737801,23	6605183,31	2937	5737988,70	6606504,84	3156	5738767,60	6610121,08
2500	5738340,57	6610173,71	2719	5737805,32	6605185,28	2938	5737990,89	6606515,59	3157	5738785,55	6610140,07
2501	5738345,10	6610172,47	2720	5737807,81	6605187,60	2939	5738001,41	6606547,98	3158	5738796,14	6610151,28
2502	5738350,99	6610171,84	2721	5737815,47	6605186,05	2940	5738004,44	6606554,67	3159	5738798,83	6610155,24
2503	5738336,10	6610134,19	2722	5737870,57	6605144,53	2941	5738005,16	6606556,58	3160	5738800,14	6610158,04
2504	5738336,00	6610133,94	2723	5737870,77	6605144,40	2942	5738007,24	6606563,62	3161	5738801,53	6610163,72
2505	5738292,65	6610015,95	2724	5737883,28	6605004,43	2943	5738007,85	6606567,42	3162	5738800,65	6610169,51

Tabelaryczne zestawienie współrzędnych punktów załamania granic – układ 2000 strefa 6

Nr	X	Y	Nr	X	Y	Nr	X	Y	Nr	X	Y
2506	5738182,07	6609762,14	2725	5737886,47	6604968,81	2944	5738008,18	6606578,08	3163	5738799,09	6610173,78
2507	5738162,88	6609767,22	2726	5737910,84	6604693,34	2945	5738008,18	6606579,07	3164	5738797,51	6610176,93
2508	5738152,12	6609743,30	2727	5737900,87	6604638,51	2946	5738005,33	6606659,54	3165	5738795,23	6610179,63
2509	5738152,46	6609708,79	2728	5737883,49	6604638,04	2947	5738017,37	6606762,37	3166	5738601,58	6610360,46
2510	5738113,40	6609714,77	2729	5737894,36	6604540,62	2948	5738005,81	6606784,83	3167	5738682,24	6610391,54
2511	5738107,35	6609624,99	2730	5737913,78	6604542,67	2949	5738005,81	6606786,16	3168	5738948,19	6610522,96
2512	5738152,02	6609559,19	2731	5737916,76	6604519,28	2950	5737993,54	6606937,40	3169	5738896,73	6610620,93
2513	5738144,37	6609520,98	2732	5737928,53	6604419,15	2951	5738061,70	6606945,21	3170	5738807,30	6610576,25
2514	5738136,80	6609489,01	2733	5737928,23	6604417,53	2952	5738063,64	6606985,68	3171	5738762,53	6610583,36
2515	5738090,32	6609348,85	2734	5737927,51	6604417,83	2953	5738103,15	6606998,35	3172	5738667,39	6610532,53
2516	5738098,04	6609326,48	2735	5737911,50	6604421,68	2954	5738143,09	6607046,91	3173	5738667,39	6610532,54
2517	5738091,98	6609301,65	2736	5737908,38	6604421,91	2955	5738185,72	6607058,86	3174	5738782,46	6610797,63
2518	5738023,48	6609087,79	2737	5737905,34	6604421,19	2956	5738195,17	6607133,91	3175	5738804,20	6610822,16
2519	5737990,66	6609082,68	2738	5737902,67	6604419,55	2957	5738159,27	6607217,32	3176	5738816,54	6610869,73
2520	5737990,67	6609082,64	2739	5737900,64	6604417,17	2958	5738116,63	6607214,56	3177	5738840,46	6610911,41
2521	5737985,88	6609082,88	2740	5737899,45	6604414,29	2959	5738085,06	6607245,40	3178	5738885,60	6610987,23
2522	5737981,19	6609081,55	2741	5737899,20	6604411,16	2960	5738001,45	6607270,67	3179	5738891,47	6610997,10
2523	5737977,18	6609078,77	2742	5737899,93	6604408,12	2961	5738004,33	6607300,56	3180	5738924,90	6611052,56
2524	5737974,25	6609074,87	2743	5737901,57	6604405,45	2962	5738004,32	6607375,33	3181	5738981,54	6611009,20
2525	5737972,74	6609070,23	2744	5737903,95	6604403,42	2963	5738005,14	6607425,18	3182	5738985,56	6611006,84
2526	5737972,80	6609065,35	2745	5737906,84	6604402,22	2964	5738005,14	6607425,38	3183	5738990,11	6611005,83
2527	5737974,42	6609060,75	2746	5737922,85	6604398,39	2965	5738005,37	6607491,02	3184	5738994,75	6611006,27
2528	5737986,71	6609038,33	2747	5737925,97	6604398,14	2966	5738007,68	6607571,72	3185	5738999,04	6611008,11
2529	5737986,44	6609019,05	2748	5737926,12	6604398,18	2967	5738007,69	6607571,77	3186	5739002,55	6611011,17
2530	5737984,17	6609017,92	2749	5737932,08	6604335,13	2968	5738009,21	6607630,68	3187	5739008,97	6611018,84
2531	5737980,80	6609014,62	2750	5737944,77	6604205,27	2969	5738039,03	6607625,41	3188	5739011,39	6611022,86
2532	5737978,62	6609010,42	2751	5737967,40	6604190,43	2970	5738041,23	6607623,69	3189	5739012,44	6611027,43
2533	5737977,85	6609005,77	2752	5737969,26	6604173,78	2971	5738043,44	6607622,42	3190	5739012,03	6611032,11

Tabelaryczne zestawienie współrzędnych punktów załamania granic – układ 2000 strefa 6

Nr	X	Y	Nr	X	Y	Nr	X	Y	Nr	X	Y
2534	5737977,65	6608967,57	2753	5737969,29	6604173,53	2972	5738043,44	6607618,19	3191	5739010,20	6611036,43
2535	5737962,58	6608931,90	2754	5737974,71	6604131,29	2973	5738044,83	6607613,79	3192	5739007,12	6611039,97
2536	5737922,96	6608913,74	2755	5737972,83	6604129,25	2974	5738047,48	6607610,02	3193	5738950,40	6611094,85
2537	5737909,97	6608827,84	2756	5737970,86	6604124,74	2975	5738051,57	6607605,80	3194	5738976,39	6611140,83
2538	5737875,09	6608790,73	2757	5737970,45	6604119,85	2976	5738055,33	6607602,97	3195	5738989,99	6611160,08
2539	5737848,41	6608779,79	2758	5737974,64	6604068,35	2977	5738059,79	6607601,45	3196	5738990,72	6611161,60
2540	5737843,81	6608779,40	2759	5737972,15	6604066,12	2978	5738303,39	6607559,07	3197	5739001,57	6611166,04
2541	5737842,17	6608778,71	2760	5737969,83	6604062,19	2979	5738395,99	6607541,83	3198	5739018,23	6611180,12
2542	5737840,09	6608779,19	2761	5737968,80	6604057,75	2980	5738400,34	6607541,66	3199	5739029,76	6611198,63
2543	5737817,33	6608780,55	2762	5738058,36	6604060,36	2981	5738404,55	6607542,74	3200	5739041,33	6611225,94
2544	5737795,36	6608774,54	2763	5738059,48	6604076,16	2982	5738408,26	6607544,99	3201	5739042,99	6611229,76
2545	5737770,76	6608671,00	2764	5738066,61	6604076,33	2983	5738411,19	6607548,20	3202	5739099,58	6611241,21
2546	5737672,21	6608681,18	2765	5738066,27	6604090,42	2984	5738413,07	6607552,11	3203	5739111,21	6611244,63
2547	5737614,23	6608665,92	2766	5738058,19	6604090,43	2985	5738446,77	6607659,95	3204	5739123,33	6611249,37
2548	5737490,32	6608640,35	2767	5738046,48	6604220,36	2986	5738447,45	6607664,81	3205	5739145,13	6611262,94
2549	5737426,02	6608631,60	2768	5738048,58	6604225,84	2987	5738446,52	6607669,63	3206	5739153,89	6611270,96
2550	5737439,12	6608533,54	2769	5738049,08	6604226,85	2988	5738444,08	6607673,91	3207	5739161,09	6611266,24
2551	5737420,16	6608495,30	2770	5738060,93	6604260,53	2989	5738440,40	6607677,15	3208	5739179,78	6611257,59
2552	5737418,34	6608493,51	2771	5738040,07	6604280,39	2990	5738435,86	6607679,04	3209	5739200,19	6611254,76
2553	5737416,19	6608489,42	2772	5738040,04	6604280,41	2991	5738336,61	6607702,25	3210	5739220,53	6611257,99
2554	5737415,40	6608484,87	2773	5738038,35	6604305,90	2992	5738334,79	6607702,56	3211	5739239,06	6611266,99
2555	5737414,31	6608430,95	2774	5738038,35	6604305,95	2993	5738075,80	6607730,25	3212	5739299,81	6611216,53
2556	5737410,63	6608427,96	2775	5738036,13	6604337,96	2994	5738071,10	6607730,01	3870	5737638,50	6608090,23
2557	5737410,24	6608427,63	2776	5738079,28	6604326,31	2995	5738066,71	6607728,33	3871	5737642,88	6608091,96
2558	5737408,01	6608425,69	2777	5738084,13	6604325,82	2996	5738061,62	6607725,40	3872	5737646,49	6608094,94
2559	5737360,52	6608412,93	2778	5738088,88	6604326,91	2997	5738058,02	6607722,52	3873	5737649,02	6608098,91
2560	5737360,47	6608412,92	2779	5738093,03	6604329,45	2998	5738055,47	6607718,67	3874	5737650,20	6608103,46
2561	5737336,84	6608406,48	2780	5738096,14	6604333,20	2999	5738054,21	6607714,22	3875	5737649,91	6608108,14

Tabelaryczne zestawienie współrzędnych punktów załamania granic – układ 2000 strefa 6

Nr	X	Y	Nr	X	Y	Nr	X	Y	Nr	X	Y
2562	5737332,56	6608404,56	2781	5738097,89	6604337,75	3000	5738053,99	6607712,45	3876	5737647,74	6608117,90
2563	5737329,09	6608401,42	2782	5738102,21	6604358,56	3001	5738011,91	6607716,92	3877	5737646,02	6608122,27
2564	5737311,20	6608393,23	2783	5738102,46	6604363,10	3002	5738012,14	6607724,03	3878	5737646,06	6608122,52
2565	5737193,69	6608686,25	2784	5738101,33	6604367,50	3003	5738012,87	6607735,64	3879	5737556,37	6608336,59
2566	5737191,40	6608690,22	2785	5738098,92	6604371,38	3004	5738012,88	6607735,82	3880	5737556,51	6608336,74
2567	5737188,02	6608693,31	2786	5738095,47	6604374,34	3005	5738012,97	6607737,51	3881	5737568,36	6608350,29
2568	5737183,86	6608695,24	2787	5738091,29	6604376,14	3006	5738228,13	6607739,66	3882	5737569,40	6608351,64
2569	5737179,32	6608695,83	2788	5738075,29	6604380,31	3007	5738609,23	6607741,48	3883	5737576,02	6608361,23
2570	5737174,81	6608695,02	2789	5738070,44	6604380,75	3008	5738610,10	6607741,51	3884	5737577,25	6608363,35
2571	5737108,28	6608672,10	2790	5738065,70	6604379,62	3009	5738715,06	6607748,16	3885	5737581,41	6608372,17
2572	5737104,25	6608669,99	2791	5738064,48	6604378,86	3010	5738719,52	6607749,14	3886	5737755,29	6608439,22
2573	5737101,04	6608666,75	2792	5738047,63	6604382,25	3011	5738723,47	6607751,41	3887	5737788,37	6608447,67
2574	5737098,94	6608662,71	2793	5738046,35	6604398,22	3012	5738726,56	6607754,75	3888	5737801,73	6608382,45
2575	5737098,16	6608658,23	2794	5738045,21	6604402,91	3013	5738728,51	6607758,88	3889	5737841,19	6608400,62
2576	5737098,75	6608653,71	2795	5738042,63	6604406,99	3014	5738729,13	6607763,39	3890	5737876,23	6608397,43
2577	5737231,23	6608199,37	2796	5738038,89	6604410,04	3015	5738727,77	6607846,32	3891	5737911,02	6608294,52
2578	5737229,57	6608199,28	2797	5738034,39	6604411,74	3016	5738726,99	6607850,90	3892	5737894,40	6608251,97
2579	5737228,34	6608199,16	2798	5738030,77	6604412,48	3017	5738724,83	6607855,00	3893	5737864,17	6608195,34
2580	5737224,06	6608198,58	2799	5738029,41	6604429,52	3018	5738721,54	6607858,26	3894	5737852,52	6608061,80
2581	5737222,94	6608198,38	2800	5738027,04	6604459,33	3019	5738717,40	6607860,36	3895	5737847,85	6608061,27
2582	5737168,37	6608185,43	2801	5738028,94	6604459,73	3020	5738712,82	6607861,09	3896	5737847,85	6608061,27
2583	5737156,16	6608171,96	2802	5738033,02	6604462,08	3021	5738608,78	6607861,50	3897	5737572,95	6607985,18
2584	5737091,24	6608156,41	2803	5738036,17	6604465,59	3022	5738608,65	6607861,50	3898	5737551,46	6608070,91
2585	5737100,05	6608122,54	2804	5738038,08	6604469,89	3023	5738227,28	6607859,67	3899	5737570,48	6608075,13
2586	5737174,00	6608127,99	2805	5738038,56	6604474,59	3024	5738227,20	6607859,68	3900	5737616,41	6608085,39
2587	5737195,66	6608127,70	2806	5738038,01	6604484,34	3025	5738018,09	6607857,65	3901	5737638,50	6608090,23
2588	5737193,69	6608100,44	2807	5738036,98	6604489,02	3026	5738018,81	6607873,75	4467	5737845,17	6607622,68
2589	5737192,58	6608079,66	2808	5738034,52	6604493,15	3027	5738019,27	6607882,30	4468	5737856,54	6607359,37



Tabelaryczne zestawienie współrzędnych punktów załamania granic – układ 2000 strefa 6

Nr	X	Y	Nr	X	Y	Nr	X	Y	Nr	X	Y
2590	5737175,83	6608074,36	2809	5738030,89	6604496,28	3028	5738028,77	6607884,29	4469	5737727,59	6607317,27
2591	5737139,78	6608066,85	2810	5738026,45	6604498,11	3029	5738100,01	6607900,05	4470	5737711,43	6607308,94
2592	5737146,49	6608013,29	2811	5738023,94	6604498,29	3030	5738097,66	6607979,64	4471	5737669,56	6607276,97
2593	5737173,32	6608017,54	2812	5738023,10	6604508,82	3031	5738605,77	6608155,98	4472	5737680,16	6607213,08
2594	5737179,87	6608018,56	2813	5738023,01	6604509,61	3032	5738609,93	6608158,21	4473	5737730,08	6607030,54
2595	5737180,01	6608016,35	2814	5738021,14	6604523,81	3033	5738612,39	6608160,08	4474	5737740,67	6606989,71
2596	5737206,72	6607917,67	2815	5738015,73	6604591,56	3034	5738616,28	6608164,46	4475	5737841,78	6606946,49
2597	5737207,49	6607914,85	2816	5738014,09	6604626,94	3035	5738618,19	6608170,00	4476	5737845,46	6606863,14
2598	5737207,52	6607914,72	2817	5738017,59	6604627,15	3036	5738618,80	6608174,50	4477	5737868,91	6606856,40
2599	5737138,25	6607896,60	2818	5738021,95	6604628,87	3037	5738618,86	6608178,03	4478	5737869,80	6606687,37
2600	5737133,93	6607894,69	2819	5738025,57	6604631,84	3038	5738618,11	6608181,38	4479	5737856,91	6606553,95
2601	5737130,40	6607891,54	2820	5738028,10	6604635,78	3039	5739104,40	6608353,88	4480	5737828,31	6606548,87
2602	5737128,04	6607887,46	2821	5738029,28	6604640,32	3040	5739108,54	6608356,14	4481	5737775,43	6606827,73
2603	5737127,06	6607882,84	2822	5738030,60	6604653,57	3041	5739111,77	6608359,57	4482	5737711,63	6606933,45
2604	5737127,56	6607878,15	2823	5738030,40	6604657,92	3042	5739113,79	6608363,82	4483	5737667,21	6607048,52
2605	5737191,14	6607643,24	2824	5738028,96	6604662,03	3043	5739114,38	6608368,50	4484	5737613,41	6607260,00
2606	5737195,78	6607625,04	2825	5738026,39	6604665,56	3044	5739113,50	6608373,13	4485	5737563,92	6607473,57
2607	5737294,33	6607653,89	2826	5738022,91	6604668,19	3045	5739093,15	6608429,57	4486	5737527,21	6607682,67
2608	5737332,17	6607661,54	2827	5738018,82	6604669,72	3046	5739090,90	6608433,67	4487	5737845,17	6607622,68
2609	5737337,37	6607647,29	2828	5738005,83	6604672,53	3047	5739087,49	6608436,88	4488	5737812,55	6606452,81
2610	5737333,91	6607633,43	2829	5738005,64	6604675,75	3048	5739083,26	6608438,89	4489	5737816,71	6606405,68
2611	5737356,54	6607557,13	2830	5738004,40	6604696,50	3049	5739078,62	6608439,49	4490	5737801,27	6606293,60
2612	5737391,72	6607554,02	2831	5738000,46	6604761,80	3050	5739074,02	6608438,63	4491	5737795,33	6606212,66
2613	5737398,73	6607529,92	2832	5738000,43	6604762,23	3051	5738585,62	6608265,38	4492	5737795,29	6606211,27
2614	5737396,46	6607528,11	2833	5737993,29	6604842,74	3052	5738583,24	6608267,48	4493	5737796,84	6606132,17
2615	5737393,88	6607524,20	2834	5737991,43	6604863,74	3053	5738577,71	6608269,39	4494	5737797,08	6606129,78
2616	5737392,62	6607519,68	2835	5737990,13	6604878,20	3054	5738573,21	6608270,01	4495	5737799,32	6606117,49
2617	5737392,83	6607515,00	2836	5737985,89	6604926,25	3055	5738569,68	6608270,07	4496	5737769,84	6606111,31

Tabelaryczne zestawienie współrzędnych punktów załamania granic – układ 2000 strefa 6

Nr	X	Y	Nr	X	Y	Nr	X	Y	Nr	X	Y
2618	5737400,21	6607478,60	2837	5737975,61	6605048,01	3056	5738566,23	6608269,30	4497	5737769,13	6606114,82
2619	5737401,66	6607474,53	2838	5737972,43	6605090,08	3057	5738221,21	6608148,85	4498	5737768,96	6606115,60
2620	5737404,23	6607471,04	2839	5737976,01	6605092,14	3058	5738220,46	6608150,43	4499	5737757,44	6606160,88
2621	5737407,52	6607468,55	2840	5737979,12	6605095,58	3059	5738217,31	6608153,80	4500	5737757,24	6606161,57
2622	5737410,08	6607453,86	2841	5737981,04	6605099,80	3060	5738213,30	6608156,05	4501	5737744,14	6606204,34
2623	5737410,26	6607452,97	2842	5737981,57	6605104,42	3061	5738207,79	6608158,12	4502	5737741,96	6606208,74
2624	5737417,72	6607421,60	2843	5737980,50	6605131,59	3062	5738203,18	6608159,05	4503	5737738,48	6606212,19
2625	5737419,86	6607416,70	2844	5737980,45	6605132,36	3063	5738198,52	6608158,52	4504	5737734,06	6606214,33
2626	5737421,77	6607414,73	2845	5737978,54	6605153,44	3064	5738040,81	6608114,81	4505	5737729,20	6606214,94
2627	5737424,06	6607403,61	2846	5737978,54	6605153,46	3065	5738036,54	6608112,87	4506	5737726,37	6606214,83
2628	5737421,80	6607399,88	2847	5737974,41	6605198,10	3066	5738033,08	6608109,69	4507	5737718,52	6606266,56
2629	5737415,18	6607392,98	2848	5737972,84	6605218,71	3067	5738029,67	6608105,40	4508	5737695,24	6606362,42
2630	5737341,03	6607367,03	2849	5737971,43	6605241,51	3068	5738031,09	6608134,66	4509	5737671,69	6606478,28
2631	5737336,67	6607364,63	2850	5737971,25	6605258,38	3069	5738037,63	6608199,28	4510	5737647,54	6606588,79
2632	5737333,32	6607360,92	2851	5737971,26	6605258,38	3070	5738037,64	6608199,31	4511	5737614,23	6606734,20
2633	5737331,38	6607356,33	2852	5737987,83	6605259,49	3071	5738040,71	6608230,40	4512	5737686,97	6606756,06
2634	5737331,06	6607351,36	2853	5738041,25	6605219,86	3072	5738046,82	6608230,70	4513	5737691,23	6606757,97
2635	5737332,37	6607346,55	2854	5738047,79	6605232,18	3073	5738054,07	6608326,13	4514	5737694,70	6606761,10
2636	5737347,33	6607314,29	2855	5737996,28	6605274,08	3074	5738169,07	6608271,90	4515	5737697,03	6606765,15
2637	5737349,83	6607310,53	2856	5737977,38	6605299,90	3075	5738216,44	6608318,35	4516	5737698,01	6606769,73
2638	5737353,32	6607307,68	2857	5737982,01	6605317,99	3076	5738103,47	6608418,52	4517	5737715,29	6606810,37
2639	5737357,52	6607306,00	2858	5737982,30	6605324,06	3077	5738123,60	6608482,43	4518	5737732,54	6606815,84
2640	5737362,01	6607305,63	2859	5737979,45	6605342,07	3078	5738238,78	6608456,78	4519	5737812,55	6606452,81

## Załącznik nr 3

## DO ZARZĄDZENIA WOJEWODY ŁÓDZKIEGO

## NR 117/2024

## WYKAZ WSPÓLRZĘDNYCH PUNKTÓW PRZECIĘCIA OBSZARU PLANU REZERWACJI TERENU Z GRANICAMI DZIAŁEK EWIDENCYJNYCH

Tabelaryczne zestawienie współrzędnych punktów przecięcia z granicami działek ewidencyjnych – układ 2000 strefa 7											
Nr	X	Y	Nr	X	Y	Nr	X	Y	Nr	X	Y
779	5738993,41	7404196,27	1771	5749101,87	7418417,23	2749	5761891,20	7423553,71	3727	5770893,76	7431610,03
781	5739001,29	7404207,83	1772	5748555,87	7418424,12	2750	5759641,22	7423556,47	3728	5771333,37	7431614,12
787	5739010,07	7404226,13	1773	5750196,09	7418427,07	2751	5761931,01	7423563,54	3729	5767882,38	7431615,35
788	5738994,28	7404238,41	1774	5750187,10	7418427,29	2752	5761647,60	7423586,28	3730	5770873,49	7431618,56
791	5738959,97	7404300,75	1775	5750183,90	7418427,51	2753	5759797,23	7423593,35	3731	5771315,49	7431621,94
792	5738956,72	7404322,05	1776	5750201,65	7418427,66	2754	5761660,45	7423599,67	3732	5770853,70	7431626,88
793	5738932,45	7404356,74	1777	5748556,47	7418428,49	2755	5762488,53	7423617,79	3733	5771296,68	7431630,17
795	5738895,02	7404386,01	1778	5750209,57	7418428,50	2756	5762499,27	7423622,60	3734	5770833,80	7431635,25
798	5738836,07	7404433,89	1779	5748604,85	7418432,16	2757	5762515,01	7423635,90	3735	5771277,11	7431638,73
799	5738821,73	7404444,79	1780	5748604,87	7418432,17	2758	5762525,04	7423647,07	3736	5770813,68	7431643,72
800	5738821,81	7404466,39	1781	5748557,68	7418437,19	2759	5762265,46	7423650,07	3737	5771257,80	7431648,00
802	5738828,93	7404500,21	1782	5748629,07	7418438,87	2760	5761969,24	7423655,70	3738	5768002,16	7431650,81
804	5738821,65	7404529,52	1783	5748622,47	7418441,20	2761	5762535,16	7423662,36	3739	5768106,70	7431651,60
805	5738816,76	7404539,43	1784	5748619,18	7418441,24	2762	5759712,04	7423667,90	3740	5771248,57	7431653,00
806	5738812,62	7404586,63	1785	5748248,16	7418443,42	2763	5762110,96	7423670,50	3741	5768012,24	7431654,34
807	5738636,45	7404593,94	1786	5749103,95	7418446,34	2764	5762542,05	7423678,55	3742	5768015,27	7431655,40
808	5738619,02	7404601,58	1787	5748245,14	7418448,58	2765	5762037,84	7423680,17	3743	5771238,85	7431658,29
809	5738612,77	7404606,58	1788	5756414,85	7418459,35	2766	5762035,35	7423681,92	3744	5768135,34	7431658,77
810	5738678,06	7404617,91	1789	5748329,52	7418459,69	2767	5761744,18	7423686,68	3745	5770774,83	7431660,06

Tabelaryczne zestawienie współrzędnych punktów przecięcia z granicami działek ewidencyjnych – układ 2000 strefa 7											
Nr	X	Y	Nr	X	Y	Nr	X	Y	Nr	X	Y
811	5738827,46	7404621,95	1790	5748677,43	7418461,23	2768	5761752,42	7423695,37	3746	5770756,70	7431667,69
812	5738560,38	7404648,33	1791	5748232,81	7418462,12	2769	5762182,40	7423696,49	3747	5771220,49	7431668,25
814	5738398,44	7404676,42	1792	5748666,82	7418464,42	2770	5762189,10	7423701,17	3748	5768149,92	7431669,33
815	5738726,59	7404679,32	1793	5748442,24	7418466,96	2771	5761761,11	7423703,23	3749	5770738,65	7431675,28
816	5738524,17	7404680,25	1794	5748562,08	7418468,93	2772	5762543,94	7423704,33	3750	5771202,48	7431678,03
817	5738519,50	7404684,02	1795	5748562,48	7418471,84	2773	5761846,88	7423737,37	3751	5770716,52	7431684,59
818	5738729,52	7404686,62	1796	5748332,89	7418473,05	2774	5761865,55	7423758,76	3752	5770705,22	7431689,34
819	5738479,99	7404699,89	1797	5748557,75	7418474,52	2775	5759910,64	7423772,46	3753	5771164,58	7431698,61
820	5738441,19	7404702,71	1798	5748420,78	7418474,52	2776	5762529,24	7423788,34	3754	5770670,00	7431704,16
821	5738745,95	7404727,56	1799	5756552,31	7418475,42	2777	5759925,38	7423795,74	3755	5767090,72	7431709,52
822	5738880,94	7404749,28	1800	5748217,28	7418476,54	2778	5761882,25	7423807,13	3756	5771126,63	7431716,90
823	5738762,33	7404768,38	1801	5748549,34	7418476,69	2779	5762509,84	7423841,89	3757	5768191,40	7431717,53
824	5738778,70	7404809,26	1802	5748543,40	7418477,96	2780	5762503,96	7423850,70	3758	5770636,96	7431718,05
825	5738782,58	7404818,95	1803	5748520,86	7418483,42	2781	5761898,09	7423852,94	3759	5767130,27	7431718,76
826	5738797,44	7404856,07	1804	5756430,03	7418483,58	2782	5762496,80	7423859,05	3760	5767095,62	7431720,75
827	5738813,20	7404895,44	1805	5748130,34	7418484,98	2783	5759836,66	7423863,93	3761	5767143,09	7431723,01
828	5738829,72	7404936,70	1806	5748338,64	7418485,79	2784	5759838,15	7423866,28	3762	5767117,78	7431724,54
829	5739007,89	7404967,57	1807	5750308,90	7418490,02	2785	5759975,80	7423875,36	3763	5771105,26	7431726,91
830	5739026,11	7405023,84	1808	5748144,14	7418490,70	2786	5761917,30	7423894,93	3764	5767108,05	7431730,38
831	5738865,04	7405028,97	1809	5748190,28	7418491,78	2787	5759858,47	7423898,25	3765	5770603,90	7431731,96
832	5738882,76	7405067,16	1810	5748499,36	7418492,01	2788	5759995,89	7423907,08	3766	5768299,55	7431734,19
833	5739044,33	7405078,21	1811	5750310,73	7418492,98	2789	5762409,24	7423931,58	3767	5770592,82	7431736,62
834	5738900,37	7405104,47	1812	5748490,63	7418495,50	2790	5761955,44	7423936,40	3768	5771084,23	7431736,76
835	5739087,35	7405165,77	1813	5756567,41	7418499,24	2791	5761958,40	7423938,99	3769	5768326,55	7431736,80
836	5738928,64	7405182,81	1814	5748476,45	7418501,17	2792	5761966,41	7423950,22	3770	5770581,54	7431741,37
837	5738955,23	7405270,52	1815	5748466,10	7418505,31	2793	5761977,22	7423973,27	3771	5771062,69	7431745,41
838	5739663,01	7406610,10	1816	5748856,99	7418505,68	2794	5762472,84	7423992,10	3772	5770570,75	7431745,90
839	5739655,27	7406642,90	1817	5748377,51	7418520,67	2795	5760059,53	7424007,60	3773	5768200,20	7431746,26

Tabelaryczne zestawienie współrzędnych punktów przecięcia z granicami działek ewidencyjnych – układ 2000 strefa 7											
Nr	X	Y	Nr	X	Y	Nr	X	Y	Nr	X	Y
840	5739592,15	7406910,65	1818	5748409,87	7418524,80	2796	5761970,05	7424016,78	3774	5771044,92	7431748,44
841	5739513,11	7407245,85	1819	5748406,94	7418525,48	2797	5761953,20	7424031,70	3775	5771040,56	7431748,59
842	5739625,25	7408388,01	1820	5750073,58	7418527,64	2798	5761952,63	7424032,20	3776	5768250,87	7431750,76
843	5739654,42	7408631,78	1821	5750056,12	7418554,38	2799	5760078,69	7424037,85	3777	5768249,72	7431751,94
844	5740096,25	7408967,58	1822	5750332,95	7418556,19	2800	5759950,86	7424043,58	3778	5768248,92	7431752,77
845	5740096,26	7408967,62	1823	5748921,82	7418557,16	2801	5762525,24	7424044,89	3779	5771018,23	7431754,18
846	5739952,84	7408975,96	1824	5749450,09	7418569,54	2802	5761935,01	7424047,82	3780	5768360,89	7431755,79
847	5740110,63	7409005,50	1825	5750333,45	7418580,04	2803	5760086,82	7424050,69	3781	5767118,32	7431756,84
848	5740122,19	7409035,94	1826	5756496,92	7418590,31	2804	5759957,70	7424054,35	3782	5770538,01	7431759,68
849	5740128,67	7409053,01	1827	5756633,20	7418602,97	2805	5762533,22	7424054,37	3783	5768240,46	7431761,49
850	5740133,40	7409065,45	1828	5750334,86	7418648,28	2806	5762539,07	7424060,23	3784	5767113,88	7431762,25
851	5739986,78	7409071,86	1829	5749397,52	7418720,30	2807	5762593,73	7424094,97	3785	5770998,29	7431762,55
852	5740145,71	7409097,91	1830	5756582,23	7418726,45	2808	5762190,41	7424129,40	3786	5770522,00	7431766,28
853	5740005,17	7409123,03	1831	5756719,66	7418739,31	2809	5762192,29	7424129,68	3787	5770984,22	7431768,46
854	5740164,09	7409146,41	1832	5756734,12	7418762,11	2810	5762092,57	7424136,14	3788	5768218,23	7431770,97
855	5740166,65	7409156,69	1833	5749932,94	7418764,16	2811	5762229,38	7424147,54	3789	5770506,25	7431772,76
856	5740169,07	7409171,02	1834	5756737,89	7418768,05	2812	5761899,29	7424149,73	3790	5770971,06	7431773,99
857	5740033,51	7409175,79	1835	5749934,35	7418768,97	2813	5760025,18	7424160,50	3791	5770957,63	7431779,62
858	5740039,77	7409192,51	1836	5749982,31	7418783,98	2814	5762061,81	7424163,39	3792	5770474,82	7431785,71
859	5740183,24	7409205,39	1837	5756758,17	7418800,03	2815	5761910,39	7424170,56	3793	5770937,63	7431788,02
860	5740085,54	7409306,66	1838	5756636,50	7418813,05	2816	5762254,81	7424177,36	3794	5767113,62	7431791,40
861	5740233,32	7409318,72	1839	5749592,25	7418821,73	2817	5761920,51	7424182,94	3795	5770917,74	7431796,37
862	5740096,85	7409333,38	1840	5749593,62	7418826,48	2818	5760171,18	7424183,92	3796	5770442,89	7431798,85
863	5740245,32	7409346,52	1841	5756775,50	7418827,36	2819	5760172,43	7424185,90	3797	5767119,03	7431803,45
864	5740108,71	7409361,38	1842	5756779,43	7418833,55	2820	5761926,51	7424187,70	3798	5770897,70	7431804,79
865	5740257,62	7409374,99	1843	5756783,66	7418840,22	2821	5760173,61	7424187,76	3799	5767119,78	7431805,13
866	5740120,08	7409388,25	1844	5750402,36	7418845,89	2822	5762030,12	7424188,96	3800	5770426,51	7431805,60
867	5740319,15	7409400,01	1845	5756791,40	7418852,42	2823	5762014,88	7424197,16	3801	5767607,09	7431806,03

Tabelaryczne zestawienie współrzędnych punktów przecięcia z granicami działek ewidencyjnych – układ 2000 strefa 7											
Nr	X	Y	Nr	X	Y	Nr	X	Y	Nr	X	Y
868	5740269,25	7409401,94	1846	5751965,62	7418858,08	2824	5762282,27	7424197,30	3802	5768381,05	7431809,37
869	5740281,67	7409403,08	1847	5751977,50	7418859,94	2825	5761940,20	7424197,94	3803	5770410,33	7431812,26
870	5740324,16	7409403,26	1848	5751993,75	7418865,28	2826	5760050,51	7424200,35	3804	5770877,72	7431813,18
871	5740331,60	7409408,11	1849	5750400,31	7418870,76	2827	5761998,35	7424201,98	3805	5770394,35	7431818,85
872	5740131,64	7409415,56	1850	5756805,61	7418874,83	2828	5760051,75	7424202,30	3806	5767125,20	7431819,54
873	5740337,75	7409432,84	1851	5751907,38	7418875,98	2829	5761956,11	7424203,22	3807	5770858,58	7431821,22
874	5740149,17	7409456,98	1852	5752013,96	7418878,10	2830	5760052,93	7424204,16	3808	5767568,32	7431825,61
875	5740320,72	7409472,14	1853	5751901,95	7418882,35	2831	5761981,83	7424204,59	3809	5767128,99	7431827,49
876	5740165,76	7409494,51	1854	5749682,99	7418884,00	2832	5761968,53	7424204,99	3810	5770838,82	7431829,51
877	5740333,69	7409508,83	1855	5749677,99	7418884,15	2833	5762296,74	7424211,39	3811	5767550,79	7431829,82
878	5740184,86	7409536,16	1856	5756683,25	7418887,66	2834	5762308,40	7424222,74	3812	5767520,33	7431831,64
879	5740355,23	7409550,49	1857	5751892,82	7418894,61	2835	5762709,87	7424231,77	3813	5770362,16	7431832,10
880	5740171,16	7409574,26	1858	5751890,10	7418902,66	2836	5760211,87	7424248,18	3814	5770820,54	7431837,19
881	5740188,93	7409590,79	1859	5752070,31	7418907,52	2837	5760216,44	7424255,40	3815	5770346,69	7431838,47
882	5740195,77	7409591,37	1860	5752073,67	7418909,64	2838	5760094,44	7424269,46	3816	5767476,16	7431843,21
883	5740374,50	7409591,80	1861	5750490,33	7418913,18	2839	5762335,32	7424288,92	3817	5767472,72	7431844,64
884	5740222,73	7409618,78	1862	5756707,48	7418926,32	2840	5762845,19	7424320,06	3818	5770802,63	7431844,71
885	5740394,04	7409633,71	1863	5756841,23	7418931,00	2841	5760130,32	7424325,90	3819	5770331,06	7431844,91
886	5740238,76	7409653,63	1864	5752098,66	7418931,38	2842	5762362,34	7424330,52	3820	5767440,91	7431847,70
887	5740406,69	7409660,82	1865	5756711,25	7418932,34	2843	5762388,94	7424340,41	3821	5767444,85	7431848,42
888	5740255,26	7409686,09	1866	5751882,67	7418933,06	2844	5763398,62	7424373,59	3822	5767445,72	7431848,58
889	5740286,48	7409744,74	1867	5756715,36	7418938,89	2845	5763368,06	7424379,27	3823	5767439,99	7431851,38
890	5740301,84	7409773,61	1868	5751879,87	7418945,78	2846	5760166,89	7424383,43	3824	5768369,75	7431851,42
891	5740650,76	7409789,18	1869	5751878,99	7418949,78	2847	5760300,61	7424388,33	3825	5770313,85	7431851,99
892	5740634,80	7409794,41	1870	5752108,33	7418951,27	2848	5763316,89	7424388,79	3826	5770780,33	7431854,07
893	5740319,68	7409807,12	1871	5751876,05	7418963,10	2849	5763299,81	7424390,97	3827	5767442,79	7431856,68
894	5740481,54	7409810,45	1872	5749972,52	7418965,92	2850	5760172,44	7424392,16	3828	5770297,47	7431858,74
895	5740596,99	7409821,73	1873	5750622,27	7418967,71	2851	5763282,25	7424395,19	3829	5770768,11	7431859,21

Tabelaryczne zestawienie współrzędnych punktów przecięcia z granicami działek ewidencyjnych – układ 2000 strefa 7											
Nr	X	Y	Nr	X	Y	Nr	X	Y	Nr	X	Y
896	5740494,00	7409825,17	1874	5750622,31	7418967,72	2852	5763268,27	7424398,67	3830	5770281,85	7431865,17
897	5740330,96	7409828,70	1875	5750039,38	7418976,43	2853	5763246,03	7424404,20	3831	5770733,86	7431873,59
898	5740584,96	7409830,42	1876	5751874,55	7418977,32	2854	5763223,92	7424409,69	3832	5768380,93	7431881,09
899	5740645,11	7409836,73	1877	5752116,74	7418981,84	2855	5763164,32	7424411,08	3833	5770237,77	7431883,32
900	5740565,21	7409844,69	1878	5750668,45	7418982,49	2856	5762858,47	7424413,73	3834	5770700,74	7431887,50
901	5740558,62	7409849,46	1879	5756874,96	7418984,19	2857	5762859,51	7424421,10	3835	5767464,57	7431897,97
902	5740627,66	7409849,74	1880	5752118,18	7418990,99	2858	5763122,94	7424425,50	3836	5770198,53	7431899,28
903	5740619,07	7409856,14	1881	5756750,03	7418994,22	2859	5760195,65	7424428,67	3837	5770667,77	7431901,34
904	5740332,17	7409865,82	1882	5751878,15	7419005,54	2860	5762425,19	7424432,53	3838	5770656,95	7431905,88
905	5740333,15	7409870,36	1883	5752118,67	7419010,48	2861	5762488,13	7424439,41	3839	5770180,29	7431906,50
906	5740602,47	7409892,29	1884	5750762,20	7419012,12	2862	5763419,21	7424442,01	3840	5770645,58	7431910,66
907	5740601,85	7409898,05	1885	5751884,99	7419019,28	2863	5763089,55	7424446,32	3841	5767709,22	7431912,86
908	5740601,37	7409901,91	1886	5751886,38	7419021,37	2864	5762887,94	7424449,84	3842	5770634,70	7431915,23
909	5740376,78	7409912,91	1887	5750806,22	7419024,66	2865	5760210,82	7424452,54	3843	5770621,35	7431920,84
910	5740536,34	7409919,99	1888	5756906,46	7419033,85	2866	5760342,38	7424454,38	3844	5770139,13	7431922,79
911	5740578,13	7409920,81	1889	5750028,66	7419035,24	2867	5763073,85	7424455,70	3845	5770601,93	7431928,99
912	5740381,54	7409921,68	1890	5750857,55	7419042,43	2868	5763423,77	7424462,01	3846	5768426,13	7431929,21
913	5740532,23	7409953,78	1891	5756781,24	7419044,03	2869	5762906,09	7424468,12	3847	5770115,19	7431932,40
914	5740376,04	7409968,69	1892	5750867,46	7419049,48	2870	5762511,52	7424468,80	3848	5767732,81	7431934,84
915	5740369,23	7409969,37	1893	5750034,57	7419079,90	2871	5763051,71	7424473,18	3849	5770585,87	7431935,73
916	5740407,53	7410006,45	1894	5750909,51	7419085,60	2872	5763033,72	7424478,05	3850	5770098,26	7431939,48
917	5740394,01	7410009,06	1895	5750988,01	7419087,99	2873	5762926,94	7424488,59	3851	5770570,20	7431942,31
918	5740380,30	7410010,15	1896	5751917,36	7419098,37	2874	5762994,54	7424488,65	3852	5770084,73	7431945,14
919	5740371,10	7410010,88	1897	5751001,04	7419113,34	2875	5762990,68	7424489,70	3853	5767753,97	7431948,70
920	5740433,26	7410010,92	1898	5751001,90	7419117,27	2876	5762978,05	7424493,11	3854	5767191,70	7431949,97
921	5740364,22	7410011,43	1899	5750504,10	7419118,05	2877	5762961,53	7424497,59	3855	5770538,25	7431955,73
922	5740566,88	7410017,38	1900	5756960,99	7419119,84	2878	5760255,66	7424519,13	3856	5770530,43	7431959,01
923	5740441,24	7410024,47	1901	5750452,83	7419120,51	2879	5760268,38	7424519,67	3857	5768004,05	7431959,74

Tabelaryczne zestawienie współrzędnych punktów przecięcia z granicami działek ewidencyjnych – układ 2000 strefa 7											
Nr	X	Y	Nr	X	Y	Nr	X	Y	Nr	X	Y
924	5740448,57	7410036,92	1902	5750035,99	7419128,32	2880	5763430,23	7424539,41	3858	5767999,84	7431961,53
925	5740584,16	7410047,95	1903	5751913,39	7419130,09	2881	5762551,08	7424542,71	3859	5770522,67	7431962,27
926	5740464,15	7410063,37	1904	5756835,19	7419130,11	2882	5762647,79	7424549,76	3860	5770042,96	7431962,88
927	5740600,47	7410076,74	1905	5752117,88	7419130,50	2883	5763385,60	7424552,60	3861	5767782,87	7431964,49
928	5740481,22	7410092,36	1906	5751075,19	7419134,41	2884	5762607,62	7424554,90	3862	5767517,32	7431965,15
929	5740615,75	7410103,34	1907	5750376,38	7419135,44	2885	5762601,19	7424555,76	3863	5770033,77	7431966,83
930	5740509,55	7410140,47	1908	5751103,80	7419139,85	2886	5763369,42	7424557,39	3864	5770506,61	7431969,02
931	5740666,02	7410190,67	1909	5750352,08	7419150,21	2887	5763340,85	7424565,83	3865	5770013,16	7431975,70
932	5740545,45	7410201,43	1910	5751319,98	7419156,43	2888	5763322,07	7424571,34	3866	5770490,35	7431975,84
933	5740544,24	7410211,80	1911	5751207,67	7419159,57	2889	5763301,71	7424577,34	3867	5767204,72	7431981,42
934	5740682,13	7410217,38	1912	5751909,49	7419163,04	2890	5762610,81	7424579,64	3868	5770474,27	7431982,60
935	5740534,87	7410222,07	1913	5756988,61	7419163,38	2891	5762604,94	7424580,30	3869	5769992,76	7431984,00
936	5740534,41	7410225,04	1914	5750652,35	7419163,62	2892	5762645,42	7424584,38	3870	5767814,70	7431986,81
937	5740694,38	7410236,38	1915	5751231,44	7419163,92	2893	5762550,33	7424625,15	3871	5770458,77	7431989,11
938	5740540,22	7410241,40	1916	5751467,94	7419165,65	2894	5763288,90	7424629,13	3872	5769965,74	7431994,87
939	5740561,27	7410243,63	1917	5751321,59	7419165,72	2895	5763268,91	7424664,27	3873	5770443,27	7431995,61
940	5740579,11	7410258,56	1918	5751888,98	7419172,84	2896	5762537,76	7424668,68	3874	5768077,74	7431997,58
941	5740594,46	7410284,50	1919	5756862,70	7419174,02	2897	5763247,73	7424685,95	3875	5770435,50	7431998,87
942	5740797,49	7410301,21	1920	5751428,74	7419174,24	2898	5762540,30	7424691,60	3876	5769952,34	7432000,27
943	5740821,62	7410333,32	1921	5751882,80	7419177,16	2899	5763213,98	7424705,79	3877	5770427,79	7432002,11
944	5740893,80	7410355,90	1922	5750350,00	7419179,33	2900	5763202,21	7424709,91	3878	5769932,30	7432008,41
945	5740931,84	7410375,94	1923	5751876,44	7419181,62	2901	5762541,65	7424711,99	3879	5770411,00	7432009,29
946	5740944,83	7410387,11	1924	5751350,94	7419191,29	2902	5763203,95	7424722,52	3880	5770395,23	7432016,10
947	5740962,86	7410407,13	1925	5752113,47	7419202,53	2903	5763217,72	7424732,24	3881	5769909,35	7432018,48
948	5740981,11	7410443,06	1926	5750809,91	7419203,96	2904	5763324,20	7424743,38	3882	5769884,87	7432021,19
949	5740987,38	7410459,15	1927	5752113,29	7419205,45	2905	5763252,23	7424743,63	3883	5770378,65	7432023,27
950	5741041,94	7410475,32	1928	5752149,85	7419206,69	2906	5763255,79	7424744,42	3884	5769861,21	7432025,19
951	5741047,72	7410476,02	1929	5750758,24	7419206,76	2907	5763304,38	7424745,15	3885	5768004,18	7432028,61



Tabelaryczne zestawienie współrzędnych punktów przecięcia z granicami działek ewidencyjnych – układ 2000 strefa 7											
Nr	X	Y	Nr	X	Y	Nr	X	Y	Nr	X	Y
952	5740608,30	7410520,72	1930	5750778,20	7419207,80	2908	5763348,19	7424747,55	3886	5770362,28	7432030,35
953	5740607,68	7410534,00	1931	5750718,54	7419208,62	2909	5763280,38	7424750,11	3887	5769839,91	7432033,97
954	5741127,17	7410542,46	1932	5752113,09	7419208,67	2910	5762506,72	7424755,75	3888	5767211,02	7432036,30
955	5741126,76	7410566,75	1933	5750676,65	7419210,36	2911	5763367,19	7424758,26	3889	5770346,49	7432037,17
956	5740605,43	7410581,61	1934	5750682,99	7419211,39	2912	5762500,20	7424771,28	3890	5769828,37	7432040,20
957	5741124,62	7410589,90	1935	5752114,41	7419212,38	2913	5762876,82	7424785,31	3891	5767212,19	7432041,41
958	5741124,36	7410592,72	1936	5751583,66	7419212,39	2914	5762902,37	7424787,59	3892	5768127,76	7432050,38
959	5740604,87	7410593,21	1937	5751581,04	7419212,53	2915	5762493,51	7424791,14	3893	5770302,71	7432056,09
960	5740603,68	7410617,61	1938	5751577,02	7419212,75	2916	5762844,72	7424794,34	3894	5769804,10	7432062,31
961	5741118,84	7410652,52	1939	5751573,64	7419212,93	2917	5763391,26	7424795,18	3895	5767982,10	7432064,83
962	5740601,39	7410664,80	1940	5751479,04	7419215,59	2918	5762805,79	7424804,37	3896	5769796,72	7432069,17
963	5741830,89	7410679,82	1941	5752181,77	7419217,04	2919	5763394,36	7424807,64	3897	5767556,20	7432070,21
964	5741847,33	7410681,46	1942	5750902,94	7419225,70	2920	5762791,32	7424808,49	3898	5770263,94	7432072,84
965	5741803,52	7410681,51	1943	5750346,38	7419229,88	2921	5762775,68	7424812,94	3899	5767227,42	7432074,27
966	5741802,98	7410684,48	1944	5750922,12	7419230,18	2922	5762744,49	7424824,22	3900	5769777,49	7432077,82
967	5740599,56	7410712,13	1945	5757031,68	7419231,30	2923	5762733,25	7424830,40	3901	5770245,81	7432080,68
968	5741796,06	7410722,63	1946	5750947,57	7419236,77	2924	5762720,40	7424838,92	3902	5767881,01	7432081,22
969	5740603,56	7410740,69	1947	5752205,45	7419238,89	2925	5762706,03	7424851,65	3903	5767954,28	7432083,45
970	5741791,01	7410750,40	1948	5751555,85	7419241,52	2926	5762504,33	7424863,07	3904	5769757,22	7432083,71
971	5741790,86	7410751,24	1949	5756905,24	7419241,89	2927	5762693,60	7424864,13	3905	5769735,00	7432084,92
972	5741790,74	7410751,92	1950	5750969,42	7419242,72	2928	5762679,11	7424878,68	3906	5768114,31	7432086,51
973	5741788,61	7410763,62	1951	5751549,52	7419242,93	2929	5762517,29	7424879,33	3907	5767945,97	7432086,68
974	5740614,84	7410769,40	1952	5750039,90	7419261,11	2930	5762527,23	7424887,49	3908	5770225,10	7432089,63
975	5741785,20	7410782,42	1953	5751032,95	7419261,41	2931	5762662,58	7424892,09	3909	5769714,32	7432090,81
976	5740642,20	7410801,45	1954	5752215,06	7419262,27	2932	5762598,29	7424898,41	3910	5767916,05	7432091,46
977	5741778,92	7410816,99	1955	5757062,88	7419280,50	2933	5762569,09	7424899,93	3911	5770205,16	7432098,16
978	5740685,88	7410834,53	1956	5750040,64	7419286,21	2934	5763479,09	7424901,09	3912	5768134,83	7432099,40
979	5741760,93	7410847,15	1957	5756934,68	7419288,87	2935	5762640,62	7424901,73	3913	5770181,26	7432107,94

Tabelaryczne zestawienie współrzędnych punktów przecięcia z granicami działek ewidencyjnych – układ 2000 strefa 7											
Nr	X	Y	Nr	X	Y	Nr	X	Y	Nr	X	Y
980	5740741,64	7410862,95	1958	5751133,63	7419291,44	2936	5763415,92	7424902,58	3914	5770163,93	7432115,04
981	5740744,58	7410863,64	1959	5754547,96	7419294,21	2937	5762927,01	7424903,27	3915	5770133,12	7432127,65
982	5741731,58	7410879,00	1960	5754541,76	7419295,33	2938	5762624,02	7424903,40	3916	5770114,97	7432135,07
983	5741687,59	7410889,28	1961	5750230,19	7419305,62	2939	5762928,64	7424915,21	3917	5770095,69	7432142,90
984	5741672,01	7410892,92	1962	5752225,57	7419307,78	2940	5763481,84	7424922,55	3918	5768549,72	7432145,12
985	5740895,53	7410895,17	1963	5750234,84	7419308,50	2941	5763437,11	7424928,56	3919	5767587,42	7432154,55
986	5741195,89	7410909,45	1964	5750238,02	7419310,47	2942	5763060,29	7424962,61	3920	5770058,12	7432157,38
987	5740900,46	7410912,58	1965	5750240,51	7419311,10	2943	5762961,24	7424962,88	3921	5768186,61	7432161,12
988	5741499,13	7410952,29	1966	5751219,04	7419316,39	2944	5763056,38	7424963,44	3922	5770030,01	7432168,21
989	5740975,61	7410957,31	1967	5750162,61	7419329,65	2945	5763024,77	7424970,16	3923	5767290,99	7432168,80
990	5741234,71	7410958,62	1968	5750160,17	7419332,21	2946	5762999,80	7424973,45	3924	5768571,92	7432172,31
991	5741493,79	7410960,19	1969	5757096,57	7419333,62	2947	5763448,61	7425013,90	3925	5770017,55	7432173,01
992	5741258,48	7410988,72	1970	5750049,85	7419337,64	2948	5763433,26	7425027,95	3926	5769998,64	7432180,30
993	5741267,98	7411000,77	1971	5750154,07	7419338,61	2949	5763433,47	7425029,46	3927	5768211,85	7432203,25
994	5741044,11	7411000,88	1972	5750152,73	7419340,01	2950	5763455,17	7425062,54	3928	5769328,88	7432204,15
995	5741443,19	7411025,19	1973	5756967,18	7419340,73	2951	5763093,77	7425086,59	3929	5769968,28	7432206,60
996	5741042,16	7411034,44	1974	5751309,26	7419340,89	2952	5763268,47	7425098,42	3930	5769317,74	7432207,74
997	5741039,11	7411066,95	1975	5754654,46	7419341,50	2953	5763304,41	7425100,67	3931	5767639,42	7432210,25
998	5741881,86	7411070,66	1976	5750055,89	7419343,38	2954	5763256,26	7425104,02	3932	5769296,94	7432214,43
999	5741881,86	7411070,66	1977	5754485,96	7419346,88	2955	5763154,73	7425110,09	3933	5767328,18	7432216,16
1000	5741904,17	7411089,13	1978	5752252,10	7419349,64	2956	5763240,73	7425111,15	3934	5767640,50	7432216,44
1001	5741914,02	7411090,98	1979	5750112,17	7419356,67	2957	5763506,81	7425117,88	3935	5768615,43	7432216,47
1002	5741963,26	7411100,23	1980	5750110,09	7419357,04	2958	5763219,12	7425121,06	3936	5769277,79	7432220,60
1003	5741049,34	7411102,20	1981	5750105,10	7419357,35	2959	5763307,42	7425121,97	3937	5769257,50	7432227,14
1004	5741056,37	7411107,78	1982	5750102,19	7419357,40	2960	5763307,31	7425122,27	3938	5769358,58	7432227,61
1005	5741987,16	7411110,32	1983	5754483,98	7419364,39	2961	5763305,22	7425135,57	3939	5769247,62	7432230,32
1006	5741061,13	7411111,56	1984	5757118,33	7419367,93	2962	5763539,66	7425142,84	3940	5769940,38	7432231,76
1007	5741985,88	7411135,14	1985	5757121,36	7419372,71	2963	5763557,21	7425148,82	3941	5767316,00	7432234,67

Tabelaryczne zestawienie współrzędnych punktów przecięcia z granicami działek ewidencyjnych – układ 2000 strefa 7											
Nr	X	Y	Nr	X	Y	Nr	X	Y	Nr	X	Y
1008	5741982,53	7411146,31	1986	5752336,82	7419374,12	2964	5763323,84	7425164,18	3942	5769931,87	7432237,34
1009	5741966,78	7411170,72	1987	5752378,48	7419381,27	2965	5763327,72	7425164,88	3943	5769927,31	7432240,16
1010	5741925,66	7411196,90	1988	5756994,87	7419384,92	2966	5763594,23	7425170,22	3944	5769216,72	7432241,27
1011	5741173,40	7411200,62	1989	5754485,29	7419384,95	2967	5763361,12	7425171,94	3945	5768651,13	7432242,96
1012	5741193,83	7411216,83	1990	5752404,00	7419385,65	2968	5763590,88	7425182,32	3946	5768224,55	7432250,59
1013	5741196,69	7411220,22	1991	5752418,09	7419388,07	2969	5763378,69	7425185,60	3947	5769187,92	7432256,67
1014	5741913,85	7411231,74	1992	5751473,50	7419394,24	2970	5763432,22	7425241,10	3948	5768684,68	7432263,39
1015	5741206,15	7411238,33	1993	5752471,13	7419397,16	2971	5763489,99	7425301,00	3949	5769159,08	7432272,44
1016	5741914,16	7411254,07	1994	5752496,09	7419401,35	2972	5763730,97	7425308,88	3950	5768710,14	7432277,49
1017	5741223,85	7411262,58	1995	5752540,62	7419407,96	2973	5763737,68	7425313,30	3951	5769139,25	7432281,08
1018	5741227,98	7411268,22	1996	5754477,68	7419412,11	2974	5763741,87	7425316,06	3952	5767308,26	7432284,59
1019	5741233,88	7411276,31	1997	5757012,38	7419412,86	2975	5763753,59	7425323,79	3953	5769118,23	7432286,85
1020	5741904,90	7411281,69	1998	5752585,35	7419414,60	2976	5763758,22	7425358,35	3954	5767690,94	7432290,15
1021	5741247,30	7411294,68	1999	5752624,93	7419419,92	2977	5763835,48	7425363,69	3955	5767309,98	7432291,43
1022	5741259,00	7411310,71	2000	5754687,59	7419425,94	2978	5763763,44	7425397,42	3956	5769097,71	7432292,51
1023	5741877,98	7411340,02	2001	5752674,08	7419426,42	2979	5763803,05	7425406,89	3957	5768754,45	7432296,72
1024	5741280,69	7411340,40	2002	5751483,33	7419432,58	2980	5763852,22	7425409,77	3958	5769076,81	7432298,31
1025	5741874,16	7411348,83	2003	5757161,76	7419436,42	2981	5763572,13	7425424,03	3959	5767747,04	7432298,39
1026	5741868,22	7411355,83	2004	5751701,29	7419438,13	2982	5763849,10	7425466,98	3960	5768788,11	7432307,54
1027	5741860,87	7411364,50	2005	5751615,97	7419438,37	2983	5763854,44	7425507,44	3961	5769037,18	7432309,31
1028	5741846,62	7411375,99	2006	5751612,34	7419439,21	2984	5763620,33	7425526,91	3962	5768812,35	7432314,34
1029	5741300,14	7411378,61	2007	5751608,42	7419440,12	2985	5763626,97	7425531,18	3963	5768234,59	7432315,78
1030	5741841,46	7411392,84	2008	5751606,18	7419440,63	2986	5763631,07	7425534,05	3964	5768827,94	7432317,50
1031	5741308,67	7411395,87	2009	5751700,90	7419441,29	2987	5763619,11	7425551,18	3965	5768994,93	7432318,10
1032	5741832,54	7411411,08	2010	5757031,59	7419443,51	2988	5763613,25	7425563,49	3966	5768861,17	7432322,49
1033	5741325,91	7411413,68	2011	5752933,01	7419460,66	2989	5763710,90	7425570,33	3967	5768951,41	7432323,52
1034	5741340,05	7411421,21	2012	5752994,06	7419468,81	2990	5763730,69	7425582,82	3968	5768235,02	7432324,14
1035	5741820,52	7411424,11	2013	5757183,96	7419471,42	2991	5763782,03	7425625,21	3969	5768884,26	7432324,39

Tabelaryczne zestawienie współrzędnych punktów przecięcia z granicami działek ewidencyjnych – układ 2000 strefa 7											
Nr	X	Y	Nr	X	Y	Nr	X	Y	Nr	X	Y
1036	5741346,69	7411425,30	2014	5751702,72	7419473,87	2992	5763796,30	7425643,14	3970	5768906,79	7432325,06
1037	5741818,39	7411448,30	2015	5754478,60	7419474,46	2993	5763977,66	7425670,25	3971	5768929,37	7432325,44
1038	5741337,69	7411465,79	2016	5757053,51	7419478,50	2994	5763842,41	7425701,03	3972	5767356,00	7432340,92
1039	5741335,15	7411481,07	2017	5753183,04	7419494,17	2995	5764044,16	7425755,14	3973	5767356,67	7432342,70
1040	5741817,98	7411485,68	2018	5752249,73	7419501,05	2996	5763887,50	7425757,79	3974	5767330,60	7432349,17
1041	5741817,82	7411501,17	2019	5752301,04	7419506,43	2997	5764070,80	7425789,15	3975	5767313,77	7432355,93
1042	5741333,00	7411502,63	2020	5753696,32	7419506,79	2998	5764095,26	7425808,29	3976	5767289,05	7432383,10
1043	5741331,69	7411519,11	2021	5753698,33	7419506,89	2999	5764131,79	7425834,02	3977	5767779,33	7432383,80
1044	5741820,09	7411534,45	2022	5753701,30	7419507,54	3000	5763965,06	7425856,63	3978	5768238,05	7432384,72
1045	5741330,26	7411539,02	2023	5752218,65	7419507,77	3001	5764152,48	7425902,95	3979	5768076,74	7432406,92
1046	5741824,41	7411546,06	2024	5753294,39	7419508,05	3002	5764002,08	7425905,98	3980	5768068,74	7432410,61
1047	5741329,03	7411555,33	2025	5751724,16	7419510,28	3003	5764167,59	7425924,14	3981	5768159,42	7432418,24
1048	5741825,59	7411558,03	2026	5754669,41	7419518,80	3004	5764183,65	7425946,44	3982	5768042,63	7432424,27
1049	5741825,71	7411573,36	2027	5752204,45	7419527,30	3005	5764199,39	7425967,34	3983	5767743,20	7432428,69
1050	5741327,57	7411575,15	2028	5753448,73	7419530,56	3006	5764062,52	7425990,00	3984	5769683,03	7432440,77
1051	5741824,04	7411587,82	2029	5752574,03	7419538,54	3007	5764233,38	7426012,46	3985	5768231,74	7432444,57
1052	5741326,00	7411594,55	2030	5752114,74	7419543,82	3008	5764083,06	7426018,70	3986	5768020,23	7432446,40
1053	5741822,37	7411602,35	2031	5752136,33	7419544,39	3009	5764249,13	7426033,38	3987	5769637,07	7432450,76
1054	5741325,05	7411607,01	2032	5751759,17	7419545,44	3010	5764265,73	7426053,53	3988	5769615,32	7432454,84
1055	5741821,66	7411617,40	2033	5752640,21	7419547,57	3011	5764274,55	7426062,10	3989	5769603,71	7432459,45
1056	5741324,12	7411619,76	2034	5752082,88	7419555,14	3012	5764106,03	7426071,16	3990	5769594,33	7432467,26
1057	5741323,50	7411632,52	2035	5751774,28	7419555,88	3013	5764301,53	7426073,72	3991	5769576,55	7432481,38
1058	5741324,13	7411646,25	2036	5757239,31	7419558,70	3014	5764325,32	7426094,99	3992	5769566,33	7432487,82
1059	5741833,70	7411646,58	2037	5757242,98	7419564,49	3015	5764326,14	7426097,90	3993	5769543,30	7432494,53
1060	5741844,84	7411657,04	2038	5757107,95	7419565,37	3016	5764124,83	7426098,66	3994	5767415,27	7432499,69
1061	5741846,75	7411659,80	2039	5751929,61	7419569,81	3017	5764134,91	7426105,88	3995	5767333,83	7432500,77
1062	5741325,94	7411661,86	2040	5757111,55	7419571,11	3018	5764332,09	7426106,61	3996	5767389,24	7432502,35
1063	5741857,29	7411680,38	2041	5752822,19	7419572,40	3019	5764139,10	7426107,15	3997	5767370,33	7432504,28

Tabelaryczne zestawienie współrzędnych punktów przecięcia z granicami działek ewidencyjnych – układ 2000 strefa 7											
Nr	X	Y	Nr	X	Y	Nr	X	Y	Nr	X	Y
1064	5741333,49	7411691,93	2042	5754708,79	7419573,77	3020	5764347,50	7426124,59	3998	5769527,36	7432504,92
1065	5741860,93	7411693,40	2043	5752059,57	7419577,42	3021	5764154,93	7426137,73	3999	5769511,73	7432518,35
1066	5741862,00	7411699,71	2044	5751847,24	7419577,60	3022	5764156,25	7426140,44	4000	5769500,07	7432528,36
1067	5741870,06	7411714,46	2045	5751849,81	7419577,68	3023	5764159,41	7426146,89	4001	5769488,71	7432538,13
1068	5741340,55	7411724,01	2046	5753727,48	7419579,89	3024	5764363,76	7426149,52	4002	5769475,17	7432549,76
1069	5741883,85	7411732,13	2047	5754380,88	7419581,51	3025	5764172,51	7426152,83	4003	5769462,62	7432560,54
1070	5741888,64	7411747,64	2048	5753968,81	7419581,61	3026	5764372,65	7426163,14	4004	5769454,16	7432574,11
1071	5741341,58	7411748,78	2049	5753728,49	7419582,74	3027	5764378,90	7426172,71	4005	5769442,12	7432600,70
1072	5741882,76	7411765,68	2050	5753732,47	7419583,22	3028	5764189,38	7426179,49	4006	5769436,84	7432649,88
1073	5741997,16	7411771,00	2051	5752043,56	7419585,20	3029	5764395,99	7426197,64	4007	5767840,06	7432685,47
1074	5741959,86	7411773,27	2052	5752031,86	7419588,03	3030	5764205,61	7426205,15	4008	5767530,52	7432686,15
1075	5741878,98	7411780,08	2053	5752979,51	7419592,88	3031	5764411,41	7426219,29	4009	5769415,68	7432688,91
1076	5742017,47	7411789,67	2054	5751998,14	7419595,72	3032	5764221,96	7426230,98	4010	5767897,05	7432695,21
1077	5741343,65	7411798,72	2055	5756325,86	7419599,41	3033	5764427,28	7426242,06	4011	5768088,06	7432706,16
1078	5741340,01	7411817,33	2056	5756333,24	7419599,97	3034	5764435,11	7426253,77	4012	5769392,01	7432711,14
1079	5742052,32	7411830,92	2057	5756313,50	7419600,41	3035	5764437,86	7426258,06	4013	5767550,19	7432718,52
1080	5741347,33	7411834,70	2058	5756298,21	7419602,60	3036	5764238,64	7426261,89	4014	5768070,53	7432721,16
1081	5742066,24	7411847,45	2059	5754725,09	7419603,99	3037	5764443,49	7426266,86	4015	5769362,00	7432726,01
1082	5741455,11	7411847,98	2060	5756356,55	7419604,48	3038	5764241,34	7426282,17	4016	5769330,84	7432732,85
1083	5741465,92	7411865,18	2061	5751957,45	7419605,89	3039	5764239,44	7426290,94	4017	5768052,41	7432736,54
1084	5742090,22	7411876,75	2062	5754738,07	7419606,40	3040	5764238,87	7426295,19	4018	5769309,14	7432736,89
1085	5741461,85	7411902,52	2063	5751951,42	7419607,40	3041	5764474,65	7426305,78	4019	5769288,52	7432741,88
1086	5742106,42	7411902,85	2064	5757270,59	7419608,01	3042	5764488,42	7426307,26	4020	5768041,04	7432746,13
1087	5742107,99	7411952,24	2065	5753992,76	7419608,72	3043	5764244,79	7426308,03	4021	5769269,00	7432750,87
1088	5741556,27	7411962,24	2066	5757139,09	7419615,07	3044	5764499,44	7426317,39	4022	5768029,30	7432755,72
1089	5742110,84	7412013,52	2067	5753221,51	7419628,92	3045	5764500,04	7426321,37	4023	5769251,34	7432764,16
1090	5742121,21	7412026,95	2068	5754157,58	7419638,09	3046	5764265,35	7426326,11	4024	5767930,49	7432783,67
1091	5741586,63	7412083,86	2069	5756394,42	7419639,54	3047	5764268,62	7426330,03	4025	5769217,45	7432793,55

Tabelaryczne zestawienie współrzędnych punktów przecięcia z granicami działek ewidencyjnych – układ 2000 strefa 7											
Nr	X	Y	Nr	X	Y	Nr	X	Y	Nr	X	Y
1092	5742214,13	7412084,78	2070	5753329,49	7419644,83	3048	5764277,52	7426334,54	4026	5767981,26	7432794,14
1093	5742219,79	7412088,04	2071	5753352,72	7419648,15	3049	5764493,33	7426343,52	4027	5767942,04	7432814,23
1094	5741585,91	7412091,90	2072	5756243,69	7419649,16	3050	5764480,05	7426346,40	4028	5769184,87	7432826,05
1095	5742229,11	7412093,39	2073	5757297,22	7419650,01	3051	5764290,82	7426348,71	4029	5767600,85	7432851,76
1096	5741586,11	7412103,17	2074	5756399,47	7419650,15	3052	5764291,88	7426356,73	4030	5767595,08	7432855,95
1097	5742256,01	7412112,72	2075	5756400,23	7419652,61	3053	5764280,67	7426357,69	4031	5769157,07	7432875,04
1098	5741588,14	7412117,73	2076	5757301,82	7419657,27	3054	5764262,60	7426377,58	4032	5767561,72	7432883,40
1099	5741592,52	7412130,89	2077	5757302,25	7419657,94	3055	5764484,39	7426378,77	4033	5769149,07	7432912,32
1100	5742271,87	7412141,72	2078	5757302,41	7419658,19	3056	5764262,94	7426381,59	4034	5767546,87	7432914,09
1101	5741592,37	7412144,02	2079	5757168,94	7419662,69	3057	5764495,87	7426392,97	4035	5768358,15	7432925,10
1102	5741591,17	7412152,21	2080	5753597,36	7419679,93	3058	5764319,66	7426394,51	4036	5767549,50	7432974,28
1103	5742274,74	7412160,77	2081	5756406,96	7419681,57	3059	5764310,81	7426395,27	4037	5768186,42	7432982,80
1104	5742271,82	7412181,28	2082	5756195,58	7419695,23	3060	5764297,14	7426396,44	4038	5768715,91	7432983,76
1105	5741580,60	7412181,57	2083	5753691,61	7419696,83	3061	5764496,62	7426396,94	4039	5768716,61	7432985,63
1106	5741912,08	7412191,50	2084	5757332,43	7419705,53	3062	5764286,05	7426397,40	4040	5768177,99	7432985,67
1107	5741876,18	7412193,43	2085	5753797,19	7419710,04	3063	5764330,06	7426411,32	4041	5767527,74	7433010,23
1108	5741577,12	7412196,52	2086	5753843,27	7419716,27	3064	5764331,16	7426415,25	4042	5769166,80	7433018,45
1109	5742262,41	7412201,03	2087	5753742,61	7419722,61	3065	5764335,18	7426427,64	4043	5767504,11	7433019,56
1110	5741917,13	7412203,89	2088	5756407,65	7419726,00	3066	5764342,46	7426428,45	4044	5767496,41	7433023,11
1111	5741869,31	7412205,61	2089	5757349,66	7419728,73	3067	5764356,29	7426436,59	4045	5769174,60	7433050,65
1112	5741576,86	7412207,78	2090	5753701,22	7419732,00	3068	5764509,13	7426440,66	4046	5767436,95	7433059,33
1113	5742258,26	7412209,31	2091	5753967,20	7419732,31	3069	5764549,37	7426463,74	4047	5767433,23	7433060,64
1114	5741577,73	7412220,77	2092	5754017,41	7419738,21	3070	5764530,58	7426464,13	4048	5767409,09	7433069,12
1115	5741925,12	7412223,49	2093	5753740,99	7419739,26	3071	5764570,10	7426468,63	4049	5767357,75	7433099,59
1116	5741857,57	7412226,42	2094	5756175,34	7419740,07	3072	5764610,70	7426471,58	4050	5768833,36	7433117,89
1117	5741579,82	7412228,48	2095	5757218,90	7419742,41	3073	5764632,04	7426484,98	4051	5767783,38	7433121,72
1118	5742274,54	7412231,08	2096	5755018,70	7419744,46	3074	5764387,22	7426484,99	4052	5768678,22	7433123,91
1119	5741583,40	7412239,57	2097	5753700,60	7419748,41	3075	5764390,10	7426505,58	4053	5767770,86	7433125,84

Tabelaryczne zestawienie współrzędnych punktów przecięcia z granicami działek ewidencyjnych – układ 2000 strefa 7											
Nr	X	Y	Nr	X	Y	Nr	X	Y	Nr	X	Y
1120	5741933,84	7412244,91	2098	5757364,68	7419752,09	3076	5764656,85	7426521,33	4054	5768823,90	7433125,86
1121	5742315,52	7412245,53	2099	5755107,79	7419754,85	3077	5764370,24	7426537,42	4055	5767764,51	7433127,93
1122	5742295,54	7412246,25	2100	5754113,80	7419755,91	3078	5764358,32	7426542,08	4056	5768859,67	7433129,61
1123	5741844,94	7412248,80	2101	5753711,27	7419759,35	3079	5764351,77	7426546,21	4057	5767758,17	7433130,02
1124	5742339,18	7412252,09	2102	5753716,33	7419759,84	3080	5764342,09	7426553,72	4058	5768687,93	7433135,35
1125	5741592,35	7412261,51	2103	5753714,29	7419759,97	3081	5764327,37	7426573,86	4059	5767731,86	7433139,66
1126	5741943,43	7412268,45	2104	5754195,55	7419767,60	3082	5764689,41	7426604,36	4060	5767717,39	7433145,43
1127	5741831,04	7412273,43	2105	5756411,08	7419768,12	3083	5764710,52	7426608,20	4061	5767710,32	7433148,26
1128	5742366,06	7412276,17	2106	5757383,05	7419780,65	3084	5764785,00	7426621,74	4062	5768705,17	7433149,73
1129	5741589,31	7412285,43	2107	5756164,30	7419782,46	3085	5764829,24	7426629,79	4063	5767704,51	7433150,58
1130	5742374,07	7412288,61	2108	5756163,60	7419785,12	3086	5764877,24	7426638,52	4064	5768782,28	7433152,76
1131	5741957,51	7412303,00	2109	5756163,12	7419786,96	3087	5764927,10	7426650,48	4065	5768781,29	7433153,12
1132	5742382,98	7412303,61	2110	5755415,41	7419787,73	3088	5764941,22	7426655,86	4066	5768886,17	7433153,65
1133	5741738,66	7412313,47	2111	5756161,84	7419791,87	3089	5764338,94	7426657,29	4067	5768779,41	7433153,79
1134	5741588,08	7412321,71	2112	5757395,54	7419800,08	3090	5764358,89	7426672,75	4068	5767689,75	7433156,47
1135	5741975,12	7412338,52	2113	5755475,17	7419804,85	3091	5764370,26	7426678,28	4069	5767675,43	7433162,19
1136	5742395,10	7412342,57	2114	5755479,47	7419805,49	3092	5764414,53	7426680,17	4070	5766814,73	7433171,72
1137	5741725,69	7412349,90	2115	5757400,48	7419807,76	3093	5764377,65	7426680,54	4071	5767646,41	7433173,36
1138	5741605,54	7412356,65	2116	5754241,58	7419807,90	3094	5764390,08	7426680,85	4072	5766769,33	7433176,83
1139	5741954,18	7412374,82	2117	5755559,19	7419811,91	3095	5764982,34	7426684,24	4073	5769210,39	7433179,57
1140	5741640,21	7412377,34	2118	5756412,12	7419814,37	3096	5764417,91	7426704,33	4074	5767615,82	7433185,00
1141	5741657,48	7412380,37	2119	5757263,20	7419816,00	3097	5765012,62	7426711,00	4075	5769212,49	7433185,14
1142	5742394,85	7412382,48	2120	5757268,95	7419824,93	3098	5765028,48	7426723,33	4076	5768925,78	7433188,91
1143	5741918,79	7412399,23	2121	5756151,77	7419830,51	3099	5765043,86	7426735,28	4077	5769216,02	7433194,51
1144	5741930,63	7412410,69	2122	5755590,44	7419834,20	3100	5765044,93	7426736,12	4078	5766836,69	7433198,54
1145	5742416,89	7412415,16	2123	5755608,70	7419836,38	3101	5765049,04	7426739,31	4079	5767588,52	7433206,16
1146	5741917,24	7412442,45	2124	5754274,59	7419837,68	3102	5765074,11	7426758,81	4080	5768935,37	7433214,58
1147	5741909,19	7412472,61	2125	5755644,32	7419840,63	3103	5765085,87	7426767,95	4081	5769222,19	7433216,17

Tabelaryczne zestawienie współrzędnych punktów przecięcia z granicami działek ewidencyjnych – układ 2000 strefa 7											
Nr	X	Y	Nr	X	Y	Nr	X	Y	Nr	X	Y
1148	5742433,42	7412500,93	2126	5755707,83	7419848,20	3104	5764403,77	7426779,76	4082	5769223,49	7433228,04
1149	5741906,99	7412503,26	2127	5754941,25	7419855,39	3105	5765107,36	7426784,67	4083	5769224,65	7433231,16
1150	5742429,87	7412530,46	2128	5756412,84	7419857,42	3106	5765125,08	7426798,44	4084	5767482,60	7433232,76
1151	5741912,05	7412534,28	2129	5755910,28	7419860,67	3107	5764394,50	7426801,27	4085	5767462,33	7433242,52
1152	5742437,13	7412541,59	2130	5755907,38	7419861,13	3108	5764387,59	7426802,17	4086	5766724,52	7433244,43
1153	5742448,69	7412559,30	2131	5754794,59	7419866,15	3109	5764377,36	7426803,50	4087	5767456,44	7433246,47
1154	5742456,12	7412575,60	2132	5754783,56	7419870,92	3110	5764359,54	7426805,81	4088	5767409,69	7433269,57
1155	5742460,00	7412587,18	2133	5754733,27	7419875,12	3111	5764323,19	7426810,53	4089	5767378,58	7433283,15
1156	5741899,73	7412590,70	2134	5754758,40	7419875,96	3112	5765141,46	7426811,19	4090	5767273,18	7433298,15
1157	5742461,94	7412598,95	2135	5754702,71	7419877,67	3113	5764305,10	7426812,88	4091	5767330,26	7433303,12
1158	5741887,14	7412618,93	2136	5757302,97	7419877,87	3114	5764275,70	7426816,69	4092	5767190,27	7433303,18
1159	5741885,19	7412632,74	2137	5756035,51	7419880,73	3115	5764248,97	7426824,75	4093	5767184,09	7433305,79
1160	5742472,41	7412643,83	2138	5757447,93	7419881,54	3116	5765166,19	7426828,82	4094	5767298,67	7433306,17
1161	5742478,17	7412653,09	2139	5755959,35	7419885,16	3117	5765179,40	7426839,33	4095	5769254,76	7433312,67
1162	5741891,28	7412660,21	2140	5757455,71	7419893,64	3118	5764224,61	7426846,47	4096	5767167,44	7433312,80
1163	5742485,03	7412662,34	2141	5757317,46	7419900,41	3119	5765197,92	7426875,94	4097	5767148,80	7433320,66
1164	5742317,03	7412664,03	2142	5757460,21	7419900,63	3120	5765200,35	7426891,75	4098	5766938,93	7433323,40
1165	5742326,11	7412671,66	2143	5755015,11	7419903,12	3121	5765193,11	7426938,57	4099	5768410,23	7433337,69
1166	5741896,93	7412671,69	2144	5756550,52	7419903,99	3122	5765183,29	7426952,49	4100	5768420,63	7433340,95
1167	5742496,06	7412677,21	2145	5756509,89	7419906,47	3123	5764240,51	7426959,31	4101	5767100,43	7433341,04
1168	5742339,43	7412680,33	2146	5756498,41	7419907,17	3124	5765163,54	7426970,42	4102	5768422,15	7433341,69
1169	5741906,17	7412682,55	2147	5757322,05	7419907,57	3125	5764308,60	7426972,42	4103	5768436,30	7433349,36
1170	5742365,75	7412692,24	2148	5755015,90	7419908,71	3126	5764269,68	7426973,62	4104	5767079,12	7433350,02
1171	5742515,37	7412703,25	2149	5757324,33	7419911,11	3127	5764297,61	7426973,74	4105	5768961,88	7433351,68
1172	5741962,88	7412709,21	2150	5755148,15	7419912,49	3128	5765150,08	7426979,11	4106	5767888,53	7433361,51
1173	5741959,43	7412709,22	2151	5757471,75	7419918,58	3129	5765135,02	7426985,33	4107	5768452,53	7433366,79
1174	5742525,17	7412716,47	2152	5754343,83	7419921,55	3130	5765116,24	7426989,34	4108	5768962,39	7433368,15
1175	5742389,50	7412717,76	2153	5755340,71	7419925,92	3131	5765106,15	7426990,96	4109	5766828,89	7433369,07



Tabelaryczne zestawienie współrzędnych punktów przecięcia z granicami działek ewidencyjnych – układ 2000 strefa 7											
Nr	X	Y	Nr	X	Y	Nr	X	Y	Nr	X	Y
1176	5742533,29	7412727,41	2154	5757335,64	7419928,71	3132	5765079,74	7426995,19	4110	5767025,76	7433372,51
1177	5742399,27	7412730,78	2155	5754703,73	7419933,77	3133	5765066,34	7426996,77	4111	5767008,01	7433379,99
1178	5742541,46	7412738,42	2156	5755428,12	7419935,23	3134	5765051,51	7426998,45	4112	5768460,45	7433380,96
1179	5742407,17	7412741,31	2157	5754703,16	7419937,72	3135	5765025,83	7426998,67	4113	5769258,94	7433387,14
1180	5742551,70	7412752,24	2158	5757487,45	7419943,00	3136	5764989,13	7426999,23	4114	5769259,51	7433388,67
1181	5742415,74	7412752,72	2159	5757351,38	7419953,20	3137	5764976,86	7427000,42	4115	5768962,84	7433401,73
1182	5742426,27	7412766,76	2160	5756578,92	7419954,19	3138	5764318,23	7427001,10	4116	5768263,57	7433417,08
1183	5742563,65	7412768,34	2161	5755596,84	7419959,01	3139	5764929,17	7427006,12	4117	5769293,95	7433418,76
1184	5742438,25	7412782,71	2162	5755478,16	7419963,66	3140	5764882,43	7427012,40	4118	5768218,82	7433422,43
1185	5742575,90	7412784,85	2163	5754337,53	7419965,80	3141	5764318,86	7427013,92	4119	5768256,23	7433423,44
1186	5742621,55	7412797,14	2164	5754337,86	7419970,79	3142	5764613,51	7427049,35	4120	5768462,64	7433425,73
1187	5742617,80	7412797,17	2165	5755726,28	7419977,06	3143	5764338,34	7427057,16	4121	5768221,42	7433427,09
1188	5742450,25	7412798,70	2166	5754703,67	7419979,48	3144	5764577,16	7427060,13	4122	5769300,29	7433430,47
1189	5742594,07	7412800,87	2167	5754342,35	7419989,58	3145	5764634,24	7427063,20	4123	5767031,31	7433436,20
1190	5742588,06	7412801,25	2168	5756839,44	7419992,89	3146	5764524,88	7427071,40	4124	5766882,19	7433436,49
1191	5742643,17	7412801,88	2169	5755482,50	7419993,92	3147	5764359,26	7427071,59	4125	5769303,02	7433438,64
1192	5742660,10	7412811,04	2170	5754344,41	7419994,69	3148	5764516,28	7427072,62	4126	5768237,47	7433439,68
1193	5742462,66	7412815,24	2171	5755527,97	7419995,30	3149	5764506,71	7427073,87	4127	5768228,21	7433441,19
1194	5742670,77	7412820,56	2172	5755524,28	7419995,37	3150	5764496,16	7427075,25	4128	5768454,98	7433443,74
1195	5742469,68	7412824,58	2173	5756869,33	7420000,31	3151	5764470,39	7427081,86	4129	5766841,17	7433454,19
1196	5742707,62	7412835,07	2174	5756876,35	7420002,14	3152	5764398,35	7427085,97	4130	5768959,34	7433454,62
1197	5742477,63	7412835,17	2175	5755941,55	7420010,39	3153	5764446,77	7427089,12	4131	5769307,29	7433455,75
1198	5742482,68	7412845,76	2176	5755938,32	7420010,43	3154	5764434,92	7427090,81	4132	5768444,42	7433456,41
1199	5742734,21	7412853,44	2177	5756948,58	7420028,94	3155	5764427,95	7427091,00	4133	5767925,16	7433456,67
1200	5742742,94	7412861,74	2178	5756977,28	7420030,28	3156	5764417,72	7427091,27	4134	5767926,75	7433460,78
1201	5742471,51	7412865,55	2179	5756974,75	7420030,43	3157	5764664,45	7427141,02	4135	5766821,66	7433462,61
1202	5742750,05	7412870,12	2180	5757545,48	7420033,23	3158	5764679,14	7427153,68	4136	5766916,05	7433473,14
1203	5742775,74	7412877,58	2181	5756031,04	7420042,22	3159	5764682,31	7427156,20	4137	5768421,89	7433477,18

Tabelaryczne zestawienie współrzędnych punktów przecięcia z granicami działek ewidencyjnych – układ 2000 strefa 7											
Nr	X	Y	Nr	X	Y	Nr	X	Y	Nr	X	Y
1204	5742778,31	7412878,24	2182	5757025,24	7420042,43	3160	5764706,38	7427164,80	4138	5766783,44	7433479,10
1205	5742795,12	7412884,63	2183	5757409,45	7420043,55	3161	5764726,16	7427165,32	4139	5769304,98	7433479,73
1206	5742803,95	7412890,95	2184	5754650,83	7420058,26	3162	5764905,45	7427180,95	4140	5766588,69	7433480,56
1207	5742467,46	7412891,57	2185	5757069,52	7420058,65	3163	5764926,29	7427199,49	4141	5768956,16	7433481,38
1208	5742813,78	7412898,88	2186	5754646,03	7420059,25	3164	5764929,94	7427204,61	4142	5768312,14	7433484,45
1209	5742468,95	7412900,96	2187	5754644,60	7420059,55	3165	5764756,24	7427236,67	4143	5766926,05	7433485,08
1210	5742821,43	7412910,25	2188	5757570,16	7420071,61	3166	5764963,13	7427251,08	4144	5767074,66	7433489,15
1211	5742470,46	7412910,43	2189	5757101,96	7420077,90	3167	5764764,62	7427254,07	4145	5766756,22	7433490,84
1212	5742827,72	7412923,76	2190	5756121,46	7420080,54	3168	5764767,22	7427258,16	4146	5767939,77	7433494,38
1213	5742476,06	7412928,60	2191	5757434,33	7420082,26	3169	5764784,24	7427285,00	4147	5769299,14	7433494,60
1214	5742829,53	7412929,92	2192	5757577,56	7420086,37	3170	5764809,94	7427320,68	4148	5768934,79	7433500,39
1215	5742830,34	7412932,69	2193	5757125,00	7420088,34	3171	5765022,83	7427334,69	4149	5768330,48	7433508,16
1216	5742830,80	7412934,29	2194	5757443,02	7420095,78	3172	5765038,57	7427356,73	4150	5766715,83	7433508,27
1217	5742831,51	7412941,07	2195	5757152,62	7420098,62	3173	5765089,33	7427448,75	4151	5767945,40	7433508,90
1218	5742831,44	7412944,09	2196	5756126,80	7420100,14	3174	5765121,52	7427508,35	4152	5767093,07	7433511,62
1219	5742463,69	7412948,45	2197	5757578,43	7420102,08	3175	5764907,39	7427514,59	4153	5768917,22	7433514,15
1220	5742459,30	7412961,16	2198	5757453,39	7420111,92	3176	5765140,34	7427543,20	4154	5769284,04	7433514,42
1221	5742459,05	7412964,58	2199	5756603,09	7420112,05	3177	5765143,37	7427548,80	4155	5768378,55	7433515,59
1222	5742458,77	7412968,48	2200	5756575,28	7420113,92	3178	5765160,72	7427580,92	4156	5768914,60	7433515,71
1223	5742458,76	7412968,62	2201	5757199,74	7420116,15	3179	5765199,26	7427661,00	4157	5767100,96	7433521,26
1224	5742458,12	7412983,05	2202	5756130,82	7420117,87	3180	5765216,85	7427712,12	4158	5769265,82	7433526,01
1225	5742459,12	7412995,28	2203	5756635,38	7420121,41	3181	5764980,23	7427717,69	4159	5766964,28	7433530,73
1226	5742460,35	7413001,18	2204	5756565,46	7420126,18	3182	5765249,24	7427806,30	4160	5766967,43	7433534,50
1227	5742461,33	7413005,11	2205	5756662,67	7420129,58	3183	5765249,24	7427806,30	4161	5768356,42	7433535,21
1228	5742462,52	7413009,89	2206	5757252,59	7420135,83	3184	5765249,24	7427806,32	4162	5769244,67	7433535,22
1229	5742467,64	7413023,29	2207	5756560,90	7420135,86	3185	5765270,29	7427846,91	4163	5766968,70	7433536,01
1230	5742793,18	7413032,57	2208	5756135,58	7420138,86	3186	5765046,48	7427854,56	4164	5767118,57	7433542,77
1231	5742482,53	7413042,30	2209	5756474,18	7420141,22	3187	5765291,05	7427885,92	4165	5768334,94	7433545,65

Tabelaryczne zestawienie współrzędnych punktów przecięcia z granicami działek ewidencyjnych – układ 2000 strefa 7											
Nr	X	Y	Nr	X	Y	Nr	X	Y	Nr	X	Y
1232	5742787,92	7413057,02	2210	5756446,69	7420142,91	3188	5765350,76	7427893,00	4166	5768337,35	7433552,11
1233	5742520,85	7413059,94	2211	5757580,48	7420143,14	3189	5765338,58	7427894,63	4167	5767128,68	7433555,12
1234	5742619,22	7413072,32	2212	5756707,90	7420146,77	3190	5765328,53	7427896,22	4168	5766616,07	7433559,23
1235	5742805,49	7413079,38	2213	5756138,04	7420149,74	3191	5765363,76	7427897,65	4169	5766991,81	7433563,61
1236	5742680,89	7413089,74	2214	5757580,94	7420152,25	3192	5765316,94	7427898,04	4170	5768324,06	7433563,89
1237	5742945,01	7413103,37	2215	5758036,13	7420154,67	3193	5765373,60	7427904,30	4171	5766585,39	7433572,02
1238	5742943,52	7413103,54	2216	5756561,21	7420156,74	3194	5765374,30	7427905,26	4172	5766999,42	7433572,70
1239	5742938,60	7413104,12	2217	5756520,63	7420159,50	3195	5765375,32	7427908,09	4173	5767143,68	7433573,43
1240	5742827,89	7413107,89	2218	5756140,45	7420160,38	3196	5765376,56	7427938,80	4174	5768884,48	7433574,70
1241	5742674,69	7413120,38	2219	5756446,46	7420164,54	3197	5765143,76	7427939,47	4175	5769241,60	7433581,22
1242	5742691,18	7413148,94	2220	5756760,67	7420167,34	3198	5765086,96	7427940,05	4176	5766561,88	7433581,83
1243	5742987,51	7413149,08	2221	5757920,65	7420167,83	3199	5765134,15	7427940,71	4177	5768297,55	7433587,39
1244	5742987,77	7413151,08	2222	5756767,93	7420170,17	3200	5765146,18	7427945,58	4178	5766532,45	7433594,10
1245	5742987,86	7413151,78	2223	5756771,78	7420171,67	3201	5765089,97	7427946,40	4179	5768889,25	7433598,91
1246	5742988,52	7413156,83	2224	5757916,72	7420171,98	3202	5765366,56	7427947,07	4180	5768276,13	7433601,20
1247	5742988,50	7413158,99	2225	5757590,18	7420175,26	3203	5765091,65	7427949,96	4181	5768264,52	7433604,19
1248	5742948,71	7413207,85	2226	5756561,45	7420179,80	3204	5765117,87	7427957,94	4182	5768892,14	7433606,29
1249	5742947,30	7413208,03	2227	5757329,93	7420180,94	3205	5765113,61	7427958,49	4183	5768251,47	7433607,55
1250	5742943,24	7413208,54	2228	5756521,93	7420182,28	3206	5765108,96	7427959,10	4184	5766495,25	7433609,61
1251	5742677,54	7413209,73	2229	5756145,54	7420182,81	3207	5765104,24	7427959,19	4185	5767037,18	7433617,79
1252	5742942,38	7413221,94	2230	5758068,27	7420183,72	3208	5765345,63	7427960,58	4186	5769233,21	7433620,83
1253	5742686,96	7413222,81	2231	5757462,46	7420185,81	3209	5765347,55	7427973,77	4187	5766249,57	7433624,20
1254	5742689,10	7413223,67	2232	5757346,71	7420186,58	3210	5765151,66	7427990,90	4188	5766455,22	7433626,31
1255	5742746,29	7413237,66	2233	5756448,28	7420186,88	3211	5765214,84	7428023,91	4189	5768904,12	7433626,44
1256	5742945,64	7413258,69	2234	5757365,92	7420193,67	3212	5765148,73	7428025,55	4190	5768904,63	7433627,80
1257	5742950,00	7413258,82	2235	5757602,74	7420194,28	3213	5765150,23	7428028,12	4191	5766228,71	7433633,19
1258	5742951,58	7413259,11	2236	5758085,61	7420200,44	3214	5765379,39	7428029,04	4192	5767991,29	7433635,41
1259	5742797,95	7413301,08	2237	5756150,38	7420204,19	3215	5765157,74	7428041,05	4193	5768892,76	7433639,97

Tabelaryczne zestawienie współrzędnych punktów przecięcia z granicami działek ewidencyjnych – układ 2000 strefa 7											
Nr	X	Y	Nr	X	Y	Nr	X	Y	Nr	X	Y
1260	5742810,80	7413316,85	2238	5757463,32	7420205,49	3216	5765183,17	7428046,46	4194	5766417,53	7433642,02
1261	5742827,75	7413337,65	2239	5756924,16	7420206,93	3217	5765389,98	7428047,17	4195	5766204,67	7433643,19
1262	5742841,55	7413398,68	2240	5757860,22	7420209,54	3218	5765171,30	7428050,79	4196	5769221,70	7433648,54
1263	5743042,97	7413436,29	2241	5757407,75	7420209,82	3219	5765412,77	7428078,82	4197	5767974,09	7433650,19
1264	5742821,87	7413440,33	2242	5758101,03	7420217,46	3220	5765422,20	7428091,92	4198	5768880,74	7433652,30
1265	5742821,87	7413440,51	2243	5756987,14	7420226,05	3221	5765431,82	7428105,60	4199	5766370,96	7433661,45
1266	5742821,90	7413444,88	2244	5757624,41	7420227,10	3222	5765246,85	7428112,09	4200	5766150,48	7433663,76
1267	5743051,92	7413448,11	2245	5757847,69	7420229,60	3223	5765441,45	7428120,81	4201	5767956,85	7433665,01
1268	5742821,93	7413448,29	2246	5758110,20	7420231,93	3224	5765457,96	7428143,53	4202	5768866,34	7433666,42
1269	5742822,08	7413451,58	2247	5756452,51	7420235,92	3225	5765459,81	7428147,03	4203	5769209,39	7433668,36
1270	5743068,07	7413469,45	2248	5757636,42	7420245,30	3226	5765465,10	7428163,65	4204	5766337,50	7433675,40
1271	5742948,51	7413480,92	2249	5757839,41	7420249,30	3227	5765478,14	7428193,52	4205	5768855,09	7433675,94
1272	5742961,30	7413497,91	2250	5758115,94	7420253,30	3228	5765258,56	7428217,84	4206	5766114,10	7433678,11
1273	5743092,83	7413502,17	2251	5756161,65	7420253,90	3229	5765261,73	7428220,80	4207	5766323,92	7433681,07
1274	5743112,06	7413512,18	2252	5757106,09	7420254,35	3230	5765268,28	7428226,93	4208	5768279,79	7433682,63
1275	5743114,96	7413513,40	2253	5757086,23	7420255,60	3231	5765277,54	7428235,59	4209	5766301,72	7433690,32
1276	5742976,29	7413517,82	2254	5757053,96	7420257,63	3232	5765279,94	7428237,83	4210	5768831,86	7433695,59
1277	5743116,04	7413523,43	2255	5756461,85	7420259,36	3233	5765282,33	7428240,07	4211	5766282,07	7433698,52
1278	5743122,56	7413541,44	2256	5756163,63	7420262,63	3234	5765290,26	7428247,49	4212	5766259,32	7433708,00
1279	5743000,45	7413553,36	2257	5757648,60	7420263,75	3235	5765497,99	7428248,75	4213	5767115,44	7433711,77
1280	5742997,69	7413567,32	2258	5757834,96	7420265,88	3236	5765294,21	7428251,18	4214	5769176,55	7433717,37
1281	5742995,34	7413579,19	2259	5757164,42	7420269,53	3237	5765298,10	7428254,82	4215	5766229,05	7433721,10
1282	5742979,61	7413587,93	2260	5758115,48	7420273,19	3238	5765318,72	7428273,47	4216	5766222,21	7433724,11
1283	5743169,52	7413588,84	2261	5758115,46	7420273,22	3239	5765352,89	7428292,46	4217	5766201,91	7433733,06
1284	5742976,20	7413599,77	2262	5758114,57	7420275,73	3240	5765531,31	7428323,75	4218	5769160,28	7433741,64
1285	5742975,80	7413601,90	2263	5757681,43	7420277,51	3241	5765559,20	7428343,17	4219	5766177,79	7433743,70
1286	5743180,94	7413603,89	2264	5756167,06	7420277,76	3242	5765568,88	7428344,51	4220	5768313,56	7433745,71
1287	5742975,76	7413608,63	2265	5757216,97	7420283,84	3243	5765579,37	7428347,71	4221	5765966,24	7433745,95

Tabelaryczne zestawienie współrzędnych punktów przecięcia z granicami działek ewidencyjnych – układ 2000 strefa 7											
Nr	X	Y	Nr	X	Y	Nr	X	Y	Nr	X	Y
1288	5742976,63	7413611,56	2266	5757828,90	7420289,05	3244	5765600,50	7428360,78	4222	5766160,71	7433751,23
1289	5742978,29	7413614,32	2267	5758109,73	7420289,26	3245	5765406,13	7428390,21	4223	5768315,86	7433752,33
1290	5743240,24	7413625,50	2268	5756469,78	7420294,39	3246	5765406,39	7428392,15	4224	5766156,46	7433753,10
1291	5743034,86	7413628,86	2269	5757732,22	7420296,36	3247	5765664,24	7428486,49	4225	5768823,20	7433758,56
1292	5743066,28	7413637,00	2270	5756178,10	7420312,80	3248	5765380,08	7428489,53	4226	5766138,31	7433760,92
1293	5743291,68	7413643,57	2271	5756467,21	7420313,92	3249	5765341,76	7428500,89	4227	5768676,66	7433761,70
1294	5743290,82	7413658,62	2272	5757785,46	7420314,97	3250	5765318,64	7428524,86	4228	5766135,50	7433762,08
1295	5743046,59	7413659,83	2273	5757785,37	7420315,00	3251	5765316,09	7428528,58	4229	5768321,21	7433764,21
1296	5743298,53	7413671,06	2274	5757778,71	7420315,47	3252	5765686,00	7428531,37	4230	5767159,34	7433764,62
1297	5743035,56	7413689,72	2275	5757778,76	7420315,49	3253	5765313,68	7428532,10	4231	5765913,50	7433766,79
1298	5743358,46	7413690,59	2276	5758089,54	7420315,94	3254	5765824,16	7428538,48	4232	5767304,54	7433767,16
1299	5743035,18	7413691,08	2277	5758075,44	7420327,61	3255	5765780,54	7428538,49	4233	5769142,89	7433767,59
1300	5743030,52	7413707,61	2278	5756470,05	7420328,97	3256	5765758,71	7428538,69	4234	5767305,45	7433768,25
1301	5743029,50	7413711,22	2279	5757358,26	7420330,32	3257	5765699,38	7428538,73	4235	5767307,71	7433770,97
1302	5743030,81	7413760,22	2280	5757392,71	7420343,41	3258	5765736,51	7428538,90	4236	5768650,32	7433771,66
1303	5743422,58	7413764,46	2281	5757394,05	7420344,15	3259	5765712,01	7428539,13	4237	5767903,90	7433776,21
1304	5743422,10	7413769,61	2282	5756199,85	7420351,07	3260	5765850,50	7428542,47	4238	5766088,00	7433781,68
1305	5743044,24	7413781,30	2283	5756479,64	7420355,20	3261	5765923,80	7428579,70	4239	5767905,96	7433781,81
1306	5743045,94	7413783,02	2284	5757406,61	7420378,62	3262	5765291,66	7428581,19	4240	5767174,61	7433783,00
1307	5743048,50	7413785,61	2285	5757410,25	7420380,30	3263	5765940,46	7428581,61	4241	5768804,55	7433786,12
1308	5743052,84	7413790,00	2286	5756236,25	7420382,03	3264	5765968,66	7428584,83	4242	5768057,67	7433789,75
1309	5743417,94	7413794,97	2287	5756506,18	7420395,77	3265	5765984,46	7428586,63	4243	5766067,86	7433789,99
1310	5743417,66	7413796,21	2288	5757470,01	7420402,08	3266	5766015,16	7428590,14	4244	5769125,89	7433792,96
1311	5743071,81	7413800,56	2289	5756293,29	7420409,26	3267	5766022,12	7428590,93	4245	5767913,05	7433794,68
1312	5743091,42	7413807,58	2290	5757469,22	7420428,28	3268	5766028,20	7428591,63	4246	5767330,94	7433798,93
1313	5743111,22	7413813,66	2291	5756296,08	7420449,42	3269	5766058,32	7428595,07	4247	5766044,95	7433799,44
1314	5743422,02	7413814,15	2292	5756499,75	7420450,42	3270	5766102,85	7428598,12	4248	5768794,73	7433800,62
1315	5743130,55	7413822,22	2293	5757468,42	7420455,13	3271	5765295,54	7428611,24	4249	5765855,87	7433805,06

Tabelaryczne zestawienie współrzędnych punktów przecięcia z granicami działek ewidencyjnych – układ 2000 strefa 7											
Nr	X	Y	Nr	X	Y	Nr	X	Y	Nr	X	Y
1316	5743133,29	7413825,55	2294	5756299,72	7420465,68	3272	5766152,43	7428637,16	4250	5768782,15	7433805,51
1317	5743147,62	7413842,37	2295	5756301,63	7420473,50	3273	5766156,38	7428650,25	4251	5766025,47	7433807,26
1318	5743182,95	7413869,31	2296	5756475,29	7420479,23	3274	5766158,13	7428657,02	4252	5768037,39	7433807,55
1319	5743192,59	7413872,27	2297	5756475,33	7420479,50	3275	5766160,26	7428693,62	4253	5768760,13	7433807,89
1320	5743219,50	7413877,38	2298	5758099,05	7420479,77	3276	5765309,03	7428715,87	4254	5768755,81	7433809,24
1321	5743444,05	7413921,24	2299	5756306,72	7420481,59	3277	5765294,91	7428734,96	4255	5765841,53	7433810,95
1322	5743455,22	7413936,10	2300	5756306,93	7420481,92	3278	5765291,01	7428790,17	4256	5765841,52	7433810,96
1323	5743662,47	7413952,19	2301	5756308,58	7420484,49	3279	5765292,27	7428797,06	4257	5769113,02	7433812,17
1324	5743668,28	7413952,92	2302	5756308,58	7420484,50	3280	5765307,89	7428839,12	4258	5768741,29	7433815,11
1325	5743720,94	7413982,93	2303	5757470,20	7420487,01	3281	5765580,54	7428854,10	4259	5768339,65	7433815,35
1326	5743290,91	7413986,84	2304	5758143,41	7420502,91	3282	5765327,02	7428856,96	4260	5767928,37	7433815,86
1327	5743505,76	7414019,41	2305	5757476,74	7420518,56	3283	5765564,56	7428864,61	4261	5765999,40	7433817,09
1328	5743279,92	7414044,14	2306	5758179,50	7420521,73	3284	5765364,20	7428867,38	4262	5767936,07	7433822,08
1329	5743270,60	7414084,47	2307	5758217,72	7420541,67	3285	5765391,09	7428870,03	4263	5768342,46	7433823,14
1330	5743306,90	7414097,67	2308	5756345,65	7420548,71	3286	5765542,38	7428879,19	4264	5768728,94	7433823,49
1331	5743343,25	7414106,86	2309	5758239,62	7420553,09	3287	5765607,52	7428888,59	4265	5768016,45	7433824,18
1332	5743334,22	7414113,14	2310	5756455,28	7420558,91	3288	5765519,66	7428891,12	4266	5768643,01	7433826,44
1333	5743739,12	7414160,14	2311	5758241,96	7420568,03	3289	5765508,59	7428895,47	4267	5768628,00	7433829,67
1334	5743319,28	7414164,98	2312	5758242,40	7420570,83	3290	5765434,78	7428895,99	4268	5765966,61	7433829,88
1335	5743749,47	7414176,89	2313	5757601,37	7420573,41	3291	5765496,76	7428898,45	4269	5769100,68	7433830,59
1336	5743752,27	7414181,24	2314	5758441,64	7420574,54	3292	5765474,34	7428901,74	4270	5765963,17	7433831,36
1337	5743320,23	7414258,68	2315	5756405,80	7420577,92	3293	5765636,23	7428936,06	4271	5767361,40	7433835,60
1338	5743320,02	7414263,84	2316	5756397,20	7420578,32	3294	5765650,49	7428963,82	4272	5768602,54	7433839,49
1339	5743824,38	7414292,84	2317	5758410,93	7420580,59	3295	5765664,17	7428990,45	4273	5765939,27	7433841,32
1340	5743318,31	7414306,16	2318	5758367,71	7420589,12	3296	5766204,99	7429009,06	4274	5769092,03	7433843,50
1341	5743334,77	7414356,09	2319	5758353,36	7420591,94	3297	5766221,85	7429022,68	4275	5765869,46	7433845,96
1342	5743374,33	7414379,71	2320	5758339,04	7420594,77	3298	5765671,84	7429047,63	4276	5768590,57	7433846,34
1343	5743378,48	7414380,50	2321	5758295,16	7420597,54	3299	5766233,35	7429108,17	4277	5768078,92	7433847,70

Tabelaryczne zestawienie współrzędnych punktów przecięcia z granicami działek ewidencyjnych – układ 2000 strefa 7											
Nr	X	Y	Nr	X	Y	Nr	X	Y	Nr	X	Y
1344	5743445,95	7414388,60	2322	5758447,90	7420614,16	3300	5765680,88	7429114,96	4278	5767228,50	7433847,88
1345	5744022,38	7414391,23	2323	5757577,92	7420619,10	3301	5766220,90	7429126,57	4279	5767229,78	7433849,42
1346	5744016,95	7414393,67	2324	5758417,27	7420620,65	3302	5765704,65	7429135,62	4280	5768584,30	7433849,98
1347	5744000,54	7414402,17	2325	5758539,48	7420631,32	3303	5765755,60	7429168,21	4281	5765858,85	7433850,24
1348	5744000,16	7414402,37	2326	5758536,75	7420631,77	3304	5766185,46	7429201,01	4282	5765918,62	7433850,39
1349	5743895,73	7414408,03	2327	5758450,91	7420633,19	3305	5765779,33	7429214,26	4283	5767236,16	7433857,10
1350	5744046,23	7414410,31	2328	5758527,87	7420633,23	3306	5765796,48	7429247,52	4284	5765903,66	7433857,24
1351	5743507,61	7414415,87	2329	5758523,82	7420633,89	3307	5773976,08	7429261,49	4285	5765879,70	7433861,08
1352	5744040,00	7414425,25	2330	5758420,02	7420638,05	3308	5773996,88	7429262,13	4286	5765885,57	7433862,65
1353	5743918,37	7414455,11	2331	5758468,08	7420645,69	3309	5774008,93	7429265,73	4287	5768568,67	7433866,79
1354	5743901,96	7414515,58	2332	5757582,86	7420650,84	3310	5773960,81	7429266,01	4288	5765816,06	7433867,82
1355	5743716,90	7414564,46	2333	5758486,21	7420656,29	3311	5774022,30	7429271,23	4289	5767388,68	7433868,45
1356	5743753,74	7414604,35	2334	5757587,30	7420660,93	3312	5765811,84	7429277,33	4290	5769074,83	7433869,15
1357	5743765,99	7414618,55	2335	5757589,99	7420664,38	3313	5773936,19	7429281,10	4291	5768061,44	7433872,02
1358	5743777,66	7414632,45	2336	5758030,66	7420664,61	3314	5774037,76	7429284,68	4292	5765681,44	7433876,72
1359	5743803,98	7414670,65	2337	5758001,92	7420668,81	3315	5773923,94	7429293,33	4293	5765786,66	7433879,90
1360	5743843,79	7414711,76	2338	5757598,78	7420675,70	3316	5773915,43	7429301,92	4294	5767399,33	7433881,26
1361	5743851,32	7414739,37	2339	5757609,99	7420686,38	3317	5773913,59	7429303,78	4295	5767258,12	7433883,53
1362	5743841,52	7414754,28	2340	5758205,88	7420688,21	3318	5773898,84	7429318,57	4296	5768559,61	7433888,06
1363	5743835,05	7414764,13	2341	5758052,25	7420690,24	3319	5773885,17	7429332,16	4297	5767262,75	7433889,10
1364	5744109,38	7414784,56	2342	5758090,22	7420691,69	3320	5774080,74	7429336,67	4298	5769059,36	7433891,70
1365	5743827,15	7414785,59	2343	5757622,08	7420697,63	3321	5765846,96	7429345,46	4299	5769057,29	7433894,72
1366	5743825,73	7414798,04	2344	5757626,95	7420702,16	3322	5774087,58	7429348,87	4300	5765740,78	7433898,75
1367	5743824,49	7414808,89	2345	5757629,98	7420704,78	3323	5774092,55	7429359,04	4301	5767274,16	7433902,84
1368	5743822,70	7414824,61	2346	5757750,39	7420705,50	3324	5773856,66	7429360,18	4302	5765719,06	7433907,67
1369	5743822,93	7414847,81	2347	5758175,57	7420706,26	3325	5774094,89	7429373,51	4303	5767286,49	7433917,69
1370	5743825,14	7414862,62	2348	5758243,99	7420707,48	3326	5773835,22	7429380,77	4304	5769041,46	7433917,78
1371	5743829,83	7414878,77	2349	5757715,45	7420710,60	3327	5766315,94	7429389,52	4305	5767292,27	7433924,65

Tabelaryczne zestawienie współrzędnych punktów przecięcia z granicami działek ewidencyjnych – układ 2000 strefa 7											
Nr	X	Y	Nr	X	Y	Nr	X	Y	Nr	X	Y
1372	5743851,66	7414913,46	2350	5758134,99	7420711,33	3328	5774094,45	7429390,16	4306	5768059,39	7433926,64
1373	5743866,44	7414925,37	2351	5758580,32	7420717,89	3329	5766334,02	7429391,43	4307	5765548,51	7433931,34
1374	5743867,86	7414926,31	2352	5758265,45	7420718,32	3330	5766286,69	7429392,68	4308	5767297,94	7433931,47
1375	5743880,75	7414941,05	2353	5757656,75	7420719,16	3331	5766271,83	7429395,48	4309	5768062,20	7433934,14
1376	5743880,52	7414960,26	2354	5757999,81	7420723,69	3332	5766346,76	7429395,91	4310	5765543,80	7433938,87
1377	5743883,28	7414982,36	2355	5758005,12	7420733,19	3333	5766257,24	7429399,13	4311	5769023,70	7433943,68
1378	5743888,07	7414993,17	2356	5757855,35	7420744,64	3334	5765876,50	7429402,77	4312	5767308,81	7433944,55
1379	5743898,15	7415008,34	2357	5758318,22	7420745,62	3335	5773814,08	7429402,86	4313	5769019,99	7433949,08
1380	5743952,83	7415033,14	2358	5758613,97	7420746,48	3336	5766362,72	7429404,37	4314	5767320,11	7433958,16
1381	5743959,13	7415033,44	2359	5757861,70	7420754,59	3337	5766368,62	7429406,82	4315	5767320,56	7433958,70
1382	5743959,13	7415033,44	2360	5758657,42	7420770,66	3338	5766372,34	7429408,82	4316	5765589,36	7433960,95
1383	5744268,04	7415198,79	2361	5758366,63	7420771,86	3339	5766214,50	7429408,85	4317	5767328,20	7433967,91
1384	5744518,22	7415210,78	2362	5758027,95	7420774,02	3340	5773791,88	7429423,16	4318	5768100,29	7433974,89
1385	5744572,79	7415288,72	2363	5758667,39	7420776,21	3341	5766395,66	7429434,91	4319	5767491,34	7433992,02
1386	5744546,78	7415618,89	2364	5758382,76	7420780,61	3342	5773769,55	7429443,21	4320	5767351,14	7433995,52
1387	5744905,31	7415622,40	2365	5758677,35	7420781,76	3343	5765883,89	7429457,21	4321	5768593,64	7434022,08
1388	5744908,59	7415623,22	2366	5758802,39	7420781,85	3344	5774046,92	7429459,69	4322	5767525,88	7434033,60
1389	5744936,22	7415665,23	2367	5758033,53	7420783,99	3345	5774044,81	7429461,65	4323	5767393,18	7434046,12
1390	5744591,47	7415677,47	2368	5758398,91	7420789,37	3346	5774041,75	7429464,50	4324	5768583,05	7434053,42
1391	5754761,02	7415707,99	2369	5758784,74	7420789,53	3347	5773743,41	7429465,51	4325	5767561,67	7434076,68
1392	5754750,72	7415713,91	2370	5758039,09	7420793,95	3348	5774040,49	7429465,68	4326	5767424,51	7434083,84
1393	5745072,64	7415803,17	2371	5757887,17	7420794,45	3349	5765863,54	7429467,19	4327	5767570,65	7434087,49
1394	5745098,72	7415827,53	2372	5757893,67	7420804,62	3350	5774029,67	7429475,74	4328	5769011,32	7434090,76
1395	5754880,40	7415839,13	2373	5758727,63	7420809,79	3351	5766405,04	7429481,34	4329	5768564,69	7434090,96
1396	5745111,16	7415839,15	2374	5757900,26	7420814,93	3352	5765840,11	7429482,17	4330	5767442,98	7434106,08
1397	5745194,11	7415840,55	2375	5758448,20	7420816,32	3353	5773717,75	7429486,93	4331	5768986,87	7434106,43
1398	5754882,49	7415842,42	2376	5758823,44	7420819,69	3354	5765833,52	7429488,12	4332	5768555,35	7434107,74
1399	5745213,21	7415845,56	2377	5758749,94	7420822,23	3355	5766404,30	7429489,04	4333	5767587,74	7434108,07



Tabelaryczne zestawienie współrzędnych punktów przecięcia z granicami działek ewidencyjnych – układ 2000 strefa 7											
Nr	X	Y	Nr	X	Y	Nr	X	Y	Nr	X	Y
1400	5744861,41	7415849,27	2378	5758056,27	7420824,65	3356	5766403,51	7429497,31	4334	5767447,96	7434112,07
1401	5744865,24	7415851,11	2379	5758482,88	7420835,70	3357	5773703,42	7429498,67	4335	5767449,07	7434113,41
1402	5745132,99	7415859,54	2380	5758779,06	7420838,47	3358	5773701,44	7429500,29	4336	5767593,68	7434115,22
1403	5745150,21	7415875,63	2381	5759041,70	7420842,93	3359	5773692,78	7429507,39	4337	5768549,72	7434117,84
1404	5754907,31	7415881,56	2382	5759040,67	7420844,29	3360	5773996,52	7429508,74	4338	5768961,09	7434121,85
1405	5745163,25	7415887,80	2383	5757919,09	7420844,40	3361	5765818,94	7429516,87	4339	5768449,26	7434132,64
1406	5754804,86	7415890,19	2384	5758517,56	7420855,08	3362	5773669,50	7429527,75	4340	5768937,06	7434136,23
1407	5754913,96	7415892,04	2385	5758840,95	7420855,71	3363	5766381,21	7429538,15	4341	5768924,35	7434143,84
1408	5754920,91	7415903,00	2386	5758080,69	7420868,33	3364	5765817,27	7429541,03	4342	5768534,43	7434145,28
1409	5754924,57	7415908,77	2387	5759077,33	7420873,24	3365	5765818,21	7429548,59	4343	5767478,83	7434149,23
1410	5754927,14	7415912,83	2388	5759080,00	7420875,66	3366	5765820,57	7429559,46	4344	5768912,38	7434151,00
1411	5745664,40	7415921,67	2389	5759086,68	7420881,71	3367	5773629,56	7429562,50	4345	5767625,33	7434153,32
1412	5754826,70	7415925,04	2390	5759008,48	7420886,73	3368	5765821,61	7429563,04	4346	5767489,06	7434161,56
1413	5745704,13	7415930,20	2391	5759002,40	7420894,76	3369	5773959,41	7429566,19	4347	5767490,84	7434163,69
1414	5745631,66	7415933,49	2392	5758866,51	7420900,58	3370	5773623,02	7429567,84	4348	5768889,50	7434164,70
1415	5754942,35	7415936,81	2393	5758863,33	7420901,07	3371	5765826,26	7429573,24	4349	5768876,44	7434172,52
1416	5745223,68	7415944,25	2394	5758880,75	7420906,48	3372	5766359,49	7429576,92	4350	5768518,33	7434174,17
1417	5745724,51	7415946,06	2395	5758883,74	7420913,11	3373	5773607,07	7429582,47	4351	5768502,12	7434203,26
1418	5745730,00	7415951,32	2396	5758571,88	7420915,53	3374	5773897,41	7429586,38	4352	5767524,66	7434204,40
1419	5745732,53	7415953,75	2397	5758891,34	7420916,71	3375	5765842,56	7429597,55	4353	5768848,25	7434215,40
1420	5754847,01	7415957,45	2398	5758581,31	7420917,58	3376	5773591,89	7429599,06	4354	5767677,59	7434216,24
1421	5754849,16	7415960,89	2399	5758984,49	7420918,37	3377	5773879,06	7429601,71	4355	5768494,30	7434217,30
1422	5745598,46	7415963,30	2400	5758918,09	7420931,87	3378	5766345,29	7429602,28	4356	5767679,20	7434218,17
1423	5745742,63	7415963,43	2401	5757980,71	7420941,72	3379	5773865,79	7429612,90	4357	5768485,80	7434229,53
1424	5745251,62	7415970,35	2402	5758611,67	7420948,04	3380	5765858,03	7429617,00	4358	5767689,06	7434230,04
1425	5745261,30	7415979,39	2403	5758128,49	7420952,38	3381	5773562,35	7429630,10	4359	5768830,03	7434246,32
1426	5754860,86	7415979,55	2404	5758613,76	7420954,80	3382	5773844,54	7429630,70	4360	5768811,40	7434272,69
1427	5754861,05	7415979,87	2405	5758707,89	7420976,65	3383	5766321,92	7429644,00	4361	5767581,42	7434272,74

Tabelaryczne zestawienie współrzędnych punktów przecięcia z granicami działek ewidencyjnych – układ 2000 strefa 7											
Nr	X	Y	Nr	X	Y	Nr	X	Y	Nr	X	Y
1428	5746917,00	7415989,64	2406	5758686,92	7420982,21	3384	5773822,51	7429649,16	4362	5768801,68	7434288,47
1429	5745282,03	7415998,75	2407	5758722,00	7420983,37	3385	5765890,21	7429657,46	4363	5768785,33	7434322,55
1430	5745084,66	7415998,81	2408	5758669,83	7420986,74	3386	5773515,65	7429664,96	4364	5768777,22	7434340,80
1431	5754883,93	7416016,37	2409	5758655,25	7420990,62	3387	5773780,61	7429684,26	4365	5768773,45	7434349,27
1432	5754884,01	7416016,51	2410	5758011,07	7420990,70	3388	5773492,93	7429685,35	4366	5768250,23	7434373,30
1433	5745541,73	7416016,89	2411	5758736,75	7420994,08	3389	5773777,00	7429687,18	4367	5768234,22	7434402,62
1434	5744980,35	7416018,68	2412	5759213,15	7421001,42	3390	5765916,29	7429690,25	4368	5768733,62	7434454,79
1435	5744982,46	7416019,95	2413	5758022,62	7421009,34	3391	5773770,69	7429691,89	4369	5768265,03	7434486,27
1436	5745533,54	7416024,13	2414	5758170,52	7421020,17	3392	5773764,61	7429696,33	4370	5768718,18	7434506,21
1437	5745309,57	7416024,48	2415	5758741,72	7421026,12	3393	5773758,90	7429700,50	4371	5767818,68	7434510,31
1438	5746445,31	7416029,80	2416	5758174,25	7421026,17	3394	5773471,50	7429704,75	4372	5767819,90	7434513,52
1439	5745516,68	7416039,03	2417	5759542,06	7421028,41	3395	5773752,56	7429705,13	4373	5768712,96	7434526,20
1440	5745340,16	7416042,35	2418	5759562,73	7421029,30	3396	5773462,58	7429712,83	4374	5768709,35	7434540,03
1441	5745343,05	7416043,15	2419	5759521,28	7421031,02	3397	5773744,12	7429713,33	4375	5767730,73	7434588,06
1442	5746347,68	7416047,79	2420	5759511,83	7421032,46	3398	5773736,74	7429722,24	4376	5767731,83	7434590,93
1443	5745757,93	7416049,70	2421	5759573,99	7421033,00	3399	5765943,13	7429724,00	4377	5768690,58	7434631,24
1444	5745489,05	7416063,44	2422	5759499,53	7421034,39	3400	5773427,65	7429744,15	4378	5767873,10	7434652,96
1445	5745737,86	7416075,80	2423	5759488,73	7421037,84	3401	5773421,18	7429749,71	4379	5768682,56	7434681,92
1446	5746466,13	7416081,93	2424	5759585,55	7421038,62	3402	5773415,38	7429754,70	4380	5768343,18	7434694,66
1447	5745376,18	7416086,70	2425	5758041,02	7421039,02	3403	5766322,78	7429762,28	4381	5768680,21	7434709,99
1448	5746135,29	7416086,93	2426	5758732,04	7421046,55	3404	5773404,04	7429764,46	4382	5768678,14	7434739,55
1449	5745717,13	7416099,07	2427	5759264,34	7421056,11	3405	5773695,60	7429765,01	4383	5768337,51	7434781,40
1450	5745438,68	7416111,17	2428	5759459,11	7421056,54	3406	5765994,11	7429778,99	4384	5768335,73	7434798,96
1451	5745403,85	7416112,54	2429	5759607,57	7421060,47	3407	5766309,91	7429781,97	4385	5768675,49	7434803,00
1452	5745695,33	7416123,54	2430	5758054,37	7421060,55	3408	5766021,23	7429795,15	4386	5767824,26	7434833,06
1453	5745417,32	7416125,13	2431	5759452,93	7421064,99	3409	5773658,68	7429806,25	4387	5768675,49	7434839,01
1454	5746988,53	7416127,76	2432	5758722,98	7421069,63	3410	5773354,55	7429807,03	4388	5768330,59	7434841,27
1455	5745900,66	7416130,18	2433	5758201,92	7421070,81	3411	5766329,32	7429808,80	4389	5767829,97	7434848,01

Tabelaryczne zestawienie współrzędnych punktów przecięcia z granicami działek ewidencyjnych – układ 2000 strefa 7											
Nr	X	Y	Nr	X	Y	Nr	X	Y	Nr	X	Y
1456	5745862,28	7416137,25	2434	5758723,65	7421073,75	3412	5766314,06	7429811,84	4390	5768677,14	7434876,04
1457	5746966,23	7416137,91	2435	5759442,84	7421087,71	3413	5773640,98	7429827,76	4391	5768324,78	7434879,49
1458	5754963,12	7416142,73	2436	5758738,59	7421087,78	3414	5766348,21	7429834,14	4392	5768323,93	7434892,31
1459	5745673,96	7416147,76	2437	5758752,73	7421097,06	3415	5773622,33	7429846,63	4393	5768684,95	7434973,48
1460	5745784,92	7416151,51	2438	5759306,63	7421101,29	3416	5773615,44	7429850,12	4394	5768337,34	7434991,93
1461	5745759,09	7416156,27	2439	5758084,98	7421109,93	3417	5773304,97	7429851,38	4395	5768954,68	7435041,70
1462	5745666,71	7416156,53	2440	5759327,60	7421123,69	3418	5766099,54	7429853,72	4396	5768956,19	7435042,59
1463	5745733,71	7416160,95	2441	5758235,94	7421125,67	3419	5766381,33	7429857,78	4397	5768923,89	7435048,46
1464	5745707,01	7416165,87	2442	5758098,69	7421132,05	3420	5773573,41	7429858,09	4398	5768358,79	7435049,20
1465	5745681,14	7416170,63	2443	5759338,65	7421135,50	3421	5773588,42	7429858,59	4399	5768359,09	7435049,60
1466	5745671,49	7416172,41	2444	5758821,14	7421141,94	3422	5773578,54	7429858,67	4400	5768914,03	7435050,62
1467	5745200,97	7416203,30	2445	5759349,22	7421146,80	3423	5766398,39	7429866,87	4401	5768904,29	7435052,76
1468	5755005,37	7416210,16	2446	5758905,53	7421148,53	3424	5766160,24	7429867,02	4402	5768853,62	7435063,87
1469	5745209,61	7416216,97	2447	5758831,88	7421148,98	3425	5773286,31	7429867,14	4403	5768828,62	7435069,35
1470	5745221,06	7416227,86	2448	5758956,38	7421175,11	3426	5766144,29	7429868,64	4404	5768816,78	7435071,95
1471	5745234,18	7416237,50	2449	5758130,76	7421183,79	3427	5766404,01	7429873,37	4405	5768804,51	7435074,64
1472	5746510,91	7416244,61	2450	5758271,96	7421184,52	3428	5773263,27	7429886,52	4406	5768779,89	7435080,04
1473	5746505,78	7416245,59	2451	5759415,38	7421186,61	3429	5773535,55	7429886,79	4407	5768977,95	7435080,52
1474	5746474,48	7416251,29	2452	5759389,95	7421190,31	3430	5773524,34	7429896,18	4408	5768767,39	7435082,78
1475	5745258,06	7416254,38	2453	5759647,00	7421193,20	3431	5773241,73	7429905,00	4409	5768979,44	7435083,12
1476	5745260,53	7416256,13	2454	5758140,22	7421197,49	3432	5773512,79	7429906,12	4410	5768979,65	7435083,50
1477	5755163,13	7416284,93	2455	5758165,03	7421234,22	3433	5766405,55	7429915,34	4411	5768756,20	7435085,23
1478	5745285,90	7416285,02	2456	5759679,69	7421237,27	3434	5773217,91	7429925,44	4412	5768729,37	7435091,12
1479	5755166,75	7416290,65	2457	5758307,36	7421240,43	3435	5773488,21	7429927,26	4413	5767930,75	7435111,99
1480	5746197,61	7416301,30	2458	5759036,63	7421249,83	3436	5773486,29	7429928,91	4414	5768435,82	7435187,20
1481	5745281,76	7416308,06	2459	5758876,91	7421253,06	3437	5766389,38	7429930,34	4415	5768443,23	7435191,14
1482	5745171,81	7416315,49	2460	5758181,02	7421259,39	3438	5773206,30	7429935,39	4416	5768465,65	7435196,47
1483	5745190,06	7416316,91	2461	5759699,15	7421263,52	3439	5773197,45	7429942,98	4417	5768473,00	7435215,85

Tabelaryczne zestawienie współrzędnych punktów przecięcia z granicami działek ewidencyjnych – układ 2000 strefa 7											
Nr	X	Y	Nr	X	Y	Nr	X	Y	Nr	X	Y
1484	5745153,11	7416318,85	2462	5759066,22	7421277,38	3440	5773469,47	7429943,38	4418	5768094,77	7435233,94
1485	5745134,53	7416322,25	2463	5759714,37	7421284,05	3441	5773192,97	7429946,83	4419	5768464,10	7435246,05
1486	5745219,97	7416323,42	2464	5759093,86	7421303,12	3442	5766392,66	7429954,56	4420	5768459,75	7435250,22
1487	5745223,03	7416324,09	2465	5758214,90	7421312,68	3443	5773456,38	7429954,64	4421	5768441,39	7435267,79
1488	5755092,53	7416349,25	2466	5759114,72	7421322,54	3444	5766172,87	7429958,08	4422	5768428,14	7435280,48
1489	5755207,74	7416355,28	2467	5759750,24	7421332,43	3445	5773449,11	7429960,89	4423	5768418,47	7435289,74
1490	5755096,53	7416355,62	2468	5759763,85	7421350,78	3446	5773168,80	7429966,91	4424	5768113,89	7435293,63
1491	5744949,23	7416356,19	2469	5759768,62	7421357,21	3447	5773440,22	7429968,54	4425	5768398,57	7435308,78
1492	5744944,51	7416357,05	2470	5759774,34	7421364,93	3448	5766174,87	7429972,51	4426	5768407,67	7435382,25
1493	5744922,08	7416361,16	2471	5758387,47	7421366,94	3449	5766175,74	7429974,51	4427	5768408,41	7435385,28
1494	5745845,42	7416364,90	2472	5758250,00	7421367,90	3450	5773156,25	7429977,57	4428	5768436,00	7435415,35
1495	5745842,44	7416365,44	2473	5759205,79	7421407,33	3451	5773428,91	7429978,27	4429	5768162,32	7435452,87
1496	5744879,33	7416368,99	2474	5758416,63	7421413,00	3452	5766179,79	7429983,72	4430	5768175,13	7435486,41
1497	5744835,45	7416377,03	2475	5758282,70	7421419,33	3453	5773417,66	7429987,95	4431	5768090,53	7435488,45
1498	5744787,56	7416385,80	2476	5759222,02	7421422,44	3454	5773138,06	7429994,13	4432	5768176,21	7435489,23
1499	5744783,62	7416386,52	2477	5759228,23	7421428,22	3455	5773405,65	7429998,28	4433	5768178,14	7435494,29
1500	5744603,15	7416419,57	2478	5759245,89	7421436,82	3456	5766226,36	7430004,34	4434	5768186,57	7435516,34
1501	5755136,83	7416419,93	2479	5759309,99	7421437,16	3457	5766216,91	7430006,43	4435	5768101,89	7435518,21
1502	5755249,42	7416421,01	2480	5759318,08	7421437,20	3458	5773393,46	7430008,72	4436	5768102,98	7435521,06
1503	5744585,71	7416422,77	2481	5759828,42	7421437,40	3459	5766205,12	7430009,03	4437	5768103,73	7435523,03
1504	5744555,94	7416428,22	2482	5759386,83	7421449,54	3460	5773112,09	7430015,32	4438	5768198,68	7435548,04
1505	5745159,63	7416432,78	2483	5759381,92	7421450,48	3461	5766419,58	7430021,25	4439	5768125,13	7435579,07
1506	5745162,97	7416432,93	2484	5759356,40	7421455,37	3462	5773346,10	7430048,79	4440	5768126,08	7435581,57
1507	5745121,87	7416439,63	2485	5758317,81	7421474,58	3463	5766257,90	7430066,62	4441	5768217,54	7435597,40
1508	5745116,22	7416440,66	2486	5759874,04	7421498,37	3464	5766455,42	7430091,06	4442	5768134,95	7435604,80
1509	5745759,12	7416441,24	2487	5758475,10	7421505,34	3465	5773286,58	7430099,15	4443	5768226,56	7435621,00
1510	5745111,24	7416441,56	2488	5759883,54	7421511,07	3466	5766280,14	7430106,11	4444	5768488,28	7435633,13
1511	5745082,66	7416446,75	2489	5759453,51	7421521,52	3467	5773262,74	7430124,00	4445	5768552,97	7435636,30

Tabelaryczne zestawienie współrzędnych punktów przecięcia z granicami działek ewidencyjnych – układ 2000 strefa 7											
Nr	X	Y	Nr	X	Y	Nr	X	Y	Nr	X	Y
1512	5745064,47	7416450,05	2490	5759892,25	7421522,72	3468	5766301,95	7430146,36	4446	5768148,44	7435640,13
1513	5745258,66	7416454,67	2491	5758488,29	7421526,17	3469	5773236,10	7430150,47	4447	5768469,44	7435641,49
1514	5745025,24	7416457,16	2492	5758352,73	7421529,51	3470	5766496,43	7430163,06	4448	5768235,59	7435644,62
1515	5744380,02	7416460,44	2493	5758491,71	7421531,56	3471	5766515,42	7430196,40	4449	5768150,26	7435644,92
1516	5744994,53	7416462,74	2494	5759901,21	7421534,68	3472	5766535,67	7430231,95	4450	5768152,39	7435650,48
1517	5744972,74	7416466,69	2495	5758363,55	7421546,52	3473	5766348,03	7430241,04	4451	5768461,78	7435662,47
1518	5745312,29	7416466,85	2496	5758367,80	7421553,21	3474	5773128,21	7430247,39	4452	5768463,61	7435672,33
1519	5744952,84	7416470,30	2497	5759917,77	7421556,82	3475	5772841,06	7430247,40	4453	5768807,63	7435697,44
1520	5745797,13	7416473,49	2498	5758509,04	7421558,94	3476	5772838,88	7430249,29	4454	5768471,82	7435716,54
1521	5744933,99	7416473,72	2499	5759496,45	7421571,42	3477	5773115,37	7430257,52	4455	5768474,91	7435733,17
1522	5744913,40	7416477,45	2500	5759932,18	7421576,08	3478	5772816,70	7430268,63	4456	5768273,21	7435743,07
1523	5744892,54	7416481,24	2501	5759497,98	7421582,02	3479	5773094,13	7430274,27	4457	5768479,04	7435755,48
1524	5755288,97	7416483,36	2502	5759941,06	7421587,95	3480	5766561,00	7430276,42	4458	5768817,46	7435802,63
1525	5755178,19	7416485,95	2503	5758408,51	7421617,26	3481	5772794,04	7430279,94	4459	5768488,83	7435808,19
1526	5745345,86	7416486,34	2504	5758552,02	7421626,81	3482	5773077,42	7430287,44	4460	5768497,76	7435856,31
1527	5744850,20	7416488,92	2505	5758432,51	7421655,01	3483	5766372,35	7430291,02	4461	5768501,26	7435875,22
1528	5744344,85	7416491,12	2506	5759996,07	7421661,47	3484	5772779,93	7430291,20	4462	5768239,49	7435878,64
1529	5744807,79	7416496,62	2507	5760014,36	7421685,24	3485	5766380,94	7430308,67	4463	5768506,74	7435904,74
1530	5744764,57	7416504,46	2508	5760046,10	7421699,50	3486	5773039,47	7430317,82	4464	5768511,59	7435930,84
1531	5745838,26	7416508,38	2509	5760048,14	7421700,23	3487	5773033,33	7430322,76	4465	5768516,28	7435956,14
1532	5744738,88	7416509,12	2510	5759516,72	7421712,54	3488	5772742,52	7430323,35	4466	5768507,48	7435993,76
1533	5744716,75	7416513,13	2511	5760088,16	7421727,17	3489	5772735,19	7430329,77	4467	5768374,12	7436007,15
1534	5745360,20	7416513,47	2512	5758631,22	7421751,89	3490	5773007,92	7430344,22	4468	5768376,96	7436014,58
1535	5744712,85	7416513,84	2513	5758508,86	7421775,12	3491	5766603,81	7430351,59	4469	5768565,18	7436028,84
1536	5744687,35	7416518,47	2514	5760133,40	7421780,60	3492	5766402,07	7430352,09	4470	5768518,41	7436032,98
1537	5744670,16	7416521,59	2515	5760331,89	7421803,92	3493	5772992,80	7430357,05	4471	5768536,76	7436033,64
1538	5744664,49	7416522,61	2516	5760261,34	7421804,59	3494	5772702,95	7430357,78	4472	5768525,80	7436034,92
1539	5744654,82	7416524,37	2517	5760195,07	7421806,33	3495	5772670,85	7430385,05	4473	5768389,41	7436047,63

Tabelaryczne zestawienie współrzędnych punktów przecięcia z granicami działek ewidencyjnych – układ 2000 strefa 7											
Nr	X	Y	Nr	X	Y	Nr	X	Y	Nr	X	Y
1540	5745577,96	7416525,65	2518	5760181,31	7421814,28	3496	5766423,38	7430395,87	4474	5768578,73	7436047,97
1541	5745542,11	7416534,18	2519	5759565,72	7421825,48	3497	5772652,59	7430401,77	4475	5768573,83	7436067,69
1542	5744586,28	7416536,80	2520	5760362,90	7421829,98	3498	5766634,33	7430405,18	4476	5768334,20	7436126,95
1543	5755216,87	7416547,67	2521	5758545,78	7421833,20	3499	5772945,07	7430409,67	4477	5768421,27	7436133,96
1544	5745933,60	7416549,02	2522	5758550,75	7421841,02	3500	5772633,71	7430419,33	4478	5768340,08	7436143,63
1545	5745897,41	7416550,52	2523	5758724,22	7421898,76	3501	5772627,66	7430423,09	4479	5768342,68	7436151,00
1546	5745894,60	7416551,53	2524	5758593,56	7421908,36	3502	5772616,16	7430432,67	4480	5768353,38	7436181,34
1547	5745650,75	7416552,20	2525	5758734,14	7421914,44	3503	5772921,01	7430436,43	4481	5768581,69	7436186,84
1548	5744489,67	7416554,33	2526	5760384,14	7421922,91	3504	5772599,76	7430446,34	4482	5768447,35	7436204,62
1549	5755341,56	7416566,29	2527	5758764,17	7421961,86	3505	5766658,63	7430447,84	4483	5768831,12	7436230,26
1550	5745394,77	7416566,84	2528	5760408,90	7421977,97	3506	5772898,10	7430452,22	4484	5768381,13	7436260,03
1551	5744383,19	7416573,65	2529	5760409,66	7421986,65	3507	5772889,41	7430458,20	4485	5768476,37	7436283,27
1552	5745410,81	7416576,02	2530	5759591,73	7422006,19	3508	5772882,87	7430462,74	4486	5768502,86	7436355,25
1553	5745453,61	7416582,41	2531	5758793,92	7422008,85	3509	5772567,12	7430473,31	4487	5768419,46	7436368,75
1554	5745457,11	7416582,48	2532	5758673,40	7422033,96	3510	5766464,50	7430480,38	4488	5768440,63	7436428,79
1555	5745750,24	7416605,11	2533	5759580,59	7422052,62	3511	5772550,93	7430486,60	4489	5768462,25	7436490,09
1556	5755269,08	7416630,98	2534	5759580,38	7422060,67	3512	5772534,68	7430500,20	4490	5768466,08	7436500,95
1557	5755390,55	7416643,54	2535	5760377,83	7422093,40	3513	5772527,27	7430506,40	4491	5768572,24	7436560,78
1558	5746145,69	7416645,90	2536	5758852,49	7422101,34	3514	5772814,79	7430508,89	4492	5768441,26	7436602,83
1559	5745811,51	7416686,47	2537	5760062,73	7422124,98	3515	5772512,05	7430519,14	4493	5768655,52	7436617,80
1560	5745812,79	7416688,23	2538	5760066,90	7422125,89	3516	5772504,35	7430525,59	4494	5768628,46	7436620,18
1561	5755317,63	7416708,45	2539	5758868,21	7422126,17	3517	5772791,81	7430527,83	4495	5768278,24	7436636,39
1562	5745901,99	7416715,89	2540	5759610,56	7422136,91	3518	5766489,61	7430531,98	4496	5768428,74	7436652,86
1563	5755445,24	7416729,78	2541	5760087,15	7422143,79	3519	5766708,47	7430535,35	4497	5768388,29	7436652,93
1564	5745948,35	7416752,79	2542	5760021,26	7422145,66	3520	5772487,70	7430540,84	4498	5768286,50	7436653,13
1565	5745951,56	7416755,51	2543	5760019,79	7422146,38	3521	5772774,67	7430542,35	4499	5768634,60	7436656,55
1566	5746192,04	7416765,45	2544	5760015,26	7422148,60	3522	5772471,81	7430555,16	4500	5768516,86	7436676,71
1567	5746193,31	7416769,52	2545	5758883,65	7422150,55	3523	5772747,91	7430564,54	4501	5768663,11	7436702,99

Tabelaryczne zestawienie współrzędnych punktów przecięcia z granicami działek ewidencyjnych – układ 2000 strefa 7											
Nr	X	Y	Nr	X	Y	Nr	X	Y	Nr	X	Y
1568	5755372,44	7416795,92	2546	5760003,63	7422152,22	3524	5772456,40	7430568,20	4502	5768911,14	7436750,95
1569	5746015,34	7416811,08	2547	5759845,68	7422152,55	3525	5766728,05	7430569,76	4503	5768971,44	7436948,12
1570	5746017,94	7416813,50	2548	5759869,36	7422152,77	3526	5772440,15	7430581,93	4504	5768563,69	7436948,15
1571	5755387,04	7416819,21	2549	5759889,28	7422154,53	3527	5772424,18	7430595,11	4505	5768706,20	7436952,08
1572	5755502,98	7416820,82	2550	5759989,99	7422155,80	3528	5772415,98	7430601,87	4506	5768604,71	7437185,89
1573	5755506,12	7416825,77	2551	5760102,05	7422156,96	3529	5766525,20	7430608,42	4507	5768604,80	7437214,27
1574	5755391,79	7416826,80	2552	5759983,37	7422156,99	3530	5772407,71	7430608,75	4508	5768729,05	7437231,39
1575	5746124,76	7416909,34	2553	5759976,50	7422157,39	3531	5766758,28	7430623,64	4509	5768730,86	7437242,31
1576	5755561,68	7416913,38	2554	5759969,51	7422157,80	3532	5772389,45	7430625,03	4510	5769065,55	7437257,37
1577	5746139,99	7416923,09	2555	5759932,39	7422158,34	3533	5772379,90	7430633,81	4511	5768758,49	7437267,03
1578	5755521,36	7417033,55	2556	5759804,15	7422160,93	3534	5772375,50	7430637,86	4512	5768760,07	7437274,49
1579	5746765,75	7417164,45	2557	5759793,70	7422162,76	3535	5772370,71	7430642,27	4513	5769499,73	7437279,69
1580	5755721,00	7417164,60	2558	5759783,22	7422164,21	3536	5772353,93	7430656,77	4514	5768762,84	7437287,61
1581	5746752,84	7417168,49	2559	5759648,12	7422168,85	3537	5766778,08	7430658,73	4515	5768775,50	7437320,45
1582	5755724,07	7417169,44	2560	5759665,64	7422175,76	3538	5772634,95	7430660,46	4516	5768714,63	7437320,97
1583	5755613,21	7417180,12	2561	5758766,52	7422180,46	3539	5772336,99	7430671,20	4517	5769492,36	7437335,45
1584	5755616,36	7417185,15	2562	5760132,26	7422183,66	3540	5772614,68	7430677,10	4518	5769108,95	7437337,61
1585	5755738,07	7417191,51	2563	5759683,60	7422185,49	3541	5766793,12	7430683,37	4519	5769132,79	7437337,74
1586	5755757,99	7417222,93	2564	5760415,83	7422186,93	3542	5772319,76	7430685,51	4520	5769157,55	7437337,87
1587	5755773,83	7417247,90	2565	5759739,53	7422188,50	3543	5772302,82	7430699,46	4521	5769188,55	7437338,03
1588	5755656,48	7417249,18	2566	5759693,73	7422189,81	3544	5766808,51	7430708,57	4522	5769310,91	7437338,67
1589	5755660,38	7417255,40	2567	5758775,97	7422195,32	3545	5772285,13	7430714,02	4523	5769360,47	7437338,93
1590	5755781,19	7417259,50	2568	5758914,70	7422199,58	3546	5766815,47	7430721,63	4524	5768628,47	7437349,52
1591	5755785,23	7417265,87	2569	5758915,52	7422200,89	3547	5772270,52	7430726,05	4525	5768793,78	7437391,19
1592	5755792,05	7417276,63	2570	5758919,10	7422206,54	3548	5772550,17	7430731,11	4526	5768965,14	7437435,64
1593	5755803,16	7417294,15	2571	5760437,84	7422208,67	3549	5772258,21	7430736,19	4527	5768743,33	7437484,69
1594	5755804,02	7417295,50	2572	5758929,69	7422223,26	3550	5772533,06	7430745,44	4528	5768811,30	7437495,90
1595	5755688,31	7417299,97	2573	5760459,91	7422230,47	3551	5772244,28	7430747,66	4529	5768988,04	7437582,71

Tabelaryczne zestawienie współrzędnych punktów przecięcia z granicami działek ewidencyjnych – układ 2000 strefa 7											
Nr	X	Y	Nr	X	Y	Nr	X	Y	Nr	X	Y
1596	5755817,36	7417316,54	2574	5760199,32	7422240,67	3552	5772230,29	7430759,18	4530	5768679,22	7437639,48
1597	5755699,86	7417318,40	2575	5758806,31	7422243,05	3553	5772515,25	7430760,36	4531	5768772,71	7437642,42
1598	5755828,47	7417334,06	2576	5760258,37	7422247,97	3554	5766581,37	7430775,56	4532	5768996,72	7437642,45
1599	5755717,76	7417346,97	2577	5758945,70	7422248,55	3555	5772193,90	7430790,07	4533	5768791,60	7437647,05
1600	5755729,13	7417365,10	2578	5760242,95	7422251,20	3556	5766585,68	7430794,70	4534	5768807,61	7437650,99
1601	5755855,53	7417376,73	2579	5760274,18	7422255,88	3557	5772181,56	7430800,80	4535	5768810,58	7437651,72
1602	5755739,71	7417381,98	2580	5758815,19	7422257,02	3558	5772176,18	7430805,48	4536	5768999,33	7437660,65
1603	5755874,58	7417406,77	2581	5758818,38	7422262,03	3559	5772454,03	7430813,03	4537	5769001,84	7437678,21
1604	5755756,22	7417408,33	2582	5758965,43	7422279,70	3560	5772166,95	7430813,42	4538	5768710,64	7437719,84
1605	5755761,82	7417417,26	2583	5758835,90	7422289,61	3561	5772157,54	7430821,07	4539	5768741,03	7437727,31
1606	5755885,87	7417424,57	2584	5760315,41	7422299,77	3562	5772137,55	7430837,32	4540	5768767,84	7437733,89
1607	5755774,20	7417437,03	2585	5758985,54	7422311,46	3563	5772424,69	7430838,95	4541	5768771,83	7437734,87
1608	5746841,68	7417437,32	2586	5760545,45	7422315,19	3564	5772123,55	7430848,70	4542	5768790,89	7437739,55
1609	5746827,76	7417438,59	2587	5760565,00	7422334,70	3565	5772117,82	7430853,37	4543	5768810,16	7437744,29
1610	5755779,22	7417445,04	2588	5760354,66	7422341,54	3566	5772105,46	7430864,01	4544	5768825,18	7437747,98
1611	5755908,24	7417459,85	2589	5760372,80	7422360,84	3567	5772394,37	7430865,19	4545	5768834,66	7437762,09
1612	5755790,97	7417463,80	2590	5758894,71	7422382,11	3568	5772094,35	7430873,62	4546	5769097,90	7437769,37
1613	5755911,79	7417465,44	2591	5758909,58	7422405,50	3569	5772088,38	7430878,77	4547	5768835,37	7437775,48
1614	5755922,43	7417482,22	2592	5760922,30	7422405,57	3570	5772072,11	7430892,83	4548	5769100,44	7437777,96
1615	5755806,14	7417488,00	2593	5760910,58	7422407,07	3571	5772070,90	7430893,88	4549	5768839,10	7437783,83
1616	5755933,19	7417499,18	2594	5759046,31	7422407,43	3572	5772069,83	7430894,80	4550	5769100,12	7437786,74
1617	5755814,85	7417501,89	2595	5760951,77	7422423,46	3573	5772055,02	7430907,60	4551	5768846,61	7437800,78
1618	5755819,37	7417509,11	2596	5758924,87	7422429,56	3574	5772048,96	7430912,84	4552	5768846,50	7437817,47
1619	5755822,83	7417514,63	2597	5760668,21	7422432,80	3575	5766901,23	7430916,13	4553	5769096,49	7437837,90
1620	5755830,68	7417527,15	2598	5760901,89	7422452,93	3576	5772042,09	7430918,77	4554	5768846,36	7437838,50
1621	5755975,35	7417565,66	2599	5760468,96	7422461,32	3577	5766903,92	7430921,50	4555	5769099,70	7437845,85
1622	5755987,25	7417584,43	2600	5760956,94	7422461,42	3578	5772036,53	7430923,57	4556	5769105,43	7437860,04
1623	5747411,27	7417588,25	2601	5760957,76	7422467,37	3579	5772020,00	7430937,86	4557	5768861,03	7437874,41



Tabelaryczne zestawienie współrzędnych punktów przecięcia z granicami działek ewidencyjnych – układ 2000 strefa 7											
Nr	X	Y	Nr	X	Y	Nr	X	Y	Nr	X	Y
1624	5747386,51	7417590,81	2602	5758955,01	7422476,98	3580	5771996,11	7430958,50	4558	5769128,55	7437917,25
1625	5747378,44	7417592,69	2603	5760712,59	7422480,16	3581	5771984,31	7430968,61	4559	5768881,17	7437975,08
1626	5755872,37	7417593,68	2604	5760967,30	7422488,98	3582	5771972,39	7430978,43	4560	5769152,92	7437994,03
1627	5747418,23	7417594,80	2605	5758969,46	7422499,71	3583	5771960,23	7430988,46	4561	5769157,31	7438005,41
1628	5755884,07	7417612,35	2606	5761024,85	7422503,88	3584	5772247,89	7430990,04	4562	5769180,52	7438065,69
1629	5756006,06	7417614,09	2607	5761032,91	7422505,97	3585	5772245,27	7430992,24	4563	5769196,20	7438106,40
1630	5755902,39	7417641,59	2608	5760516,10	7422508,42	3586	5766650,82	7430999,11	4564	5768905,29	7438107,49
1631	5756036,63	7417662,29	2609	5760854,99	7422519,68	3587	5772235,83	7431000,18	4565	5768919,75	7438180,45
1632	5748450,42	7417666,61	2610	5758985,20	7422524,47	3588	5766653,36	7431004,69	4566	5769225,58	7438182,70
1633	5748442,86	7417668,63	2611	5760765,68	7422532,53	3589	5766947,58	7431012,78	4567	5769233,72	7438203,84
1634	5748501,89	7417671,34	2612	5759129,71	7422539,14	3590	5772217,76	7431015,39	4568	5769236,32	7438210,59
1635	5756048,72	7417681,36	2613	5761077,34	7422541,41	3591	5771925,98	7431018,01	4569	5769238,63	7438216,60
1636	5755933,03	7417690,48	2614	5760856,62	7422551,99	3592	5772201,74	7431028,86	4570	5769258,16	7438267,32
1637	5748530,93	7417698,61	2615	5759004,99	7422555,60	3593	5771902,52	7431038,70	4571	5768998,83	7438269,88
1638	5747545,58	7417702,79	2616	5760573,04	7422560,25	3594	5772185,54	7431042,49	4572	5768986,98	7438272,15
1639	5755944,93	7417709,47	2617	5760794,46	7422560,93	3595	5772180,24	7431046,95	4573	5769002,40	7438273,53
1640	5748539,98	7417711,52	2618	5761090,90	7422562,60	3596	5771889,55	7431050,12	4574	5768962,83	7438276,78
1641	5748547,61	7417716,72	2619	5759146,90	7422566,29	3597	5766976,37	7431050,56	4575	5768957,28	7438277,84
1642	5756071,20	7417716,79	2620	5760857,41	7422567,85	3598	5771883,44	7431055,52	4576	5768949,27	7438279,37
1643	5756080,74	7417731,84	2621	5760808,37	7422574,65	3599	5766692,72	7431058,70	4577	5768930,88	7438280,20
1644	5747728,12	7417733,41	2622	5759152,25	7422574,74	3600	5771877,52	7431060,74	4578	5768938,66	7438281,40
1645	5748307,91	7417739,16	2623	5761098,29	7422579,63	3601	5771875,88	7431062,18	4579	5769308,75	7438398,70
1646	5755967,20	7417745,01	2624	5760858,02	7422579,92	3602	5772155,02	7431068,17	4580	5769002,54	7438405,76
1647	5756090,46	7417747,17	2625	5759023,15	7422584,17	3603	5771866,13	7431070,77	4581	5769313,00	7438409,72
1648	5755976,75	7417760,24	2626	5760819,27	7422585,40	3604	5771856,25	7431079,43	4582	5769036,87	7438416,15
1649	5755986,36	7417775,59	2627	5760604,32	7422588,28	3605	5771848,25	7431086,03	4583	5769321,10	7438430,76
1650	5747666,68	7417777,28	2628	5759028,49	7422592,57	3606	5772126,68	7431092,09	4584	5769051,23	7438453,26
1651	5748606,06	7417784,17	2629	5760858,46	7422593,79	3607	5771839,36	7431093,36	4585	5769214,87	7438461,12

Tabelaryczne zestawienie współrzędnych punktów przecięcia z granicami działek ewidencyjnych – układ 2000 strefa 7											
Nr	X	Y	Nr	X	Y	Nr	X	Y	Nr	X	Y
1652	5756115,88	7417787,25	2630	5760831,61	7422597,55	3608	5767088,51	7431095,01	4586	5769036,40	7438461,21
1653	5748613,14	7417795,89	2631	5760618,46	7422600,95	3609	5771834,80	7431097,13	4587	5769222,50	7438480,93
1654	5748614,47	7417798,59	2632	5759174,88	7422610,48	3610	5771834,10	7431097,71	4588	5769014,13	7438483,73
1655	5756124,39	7417800,67	2633	5761111,83	7422611,78	3611	5767068,89	7431100,46	4589	5768986,84	7438501,06
1656	5747446,05	7417809,37	2634	5760623,04	7422613,12	3612	5771828,00	7431102,74	4590	5768988,47	7438512,08
1657	5747438,13	7417811,13	2635	5760625,44	7422626,40	3613	5767020,20	7431104,99	4591	5769234,75	7438512,75
1658	5748263,74	7417813,05	2636	5761127,63	7422647,01	3614	5767055,85	7431105,60	4592	5769354,49	7438517,48
1659	5756011,50	7417815,70	2637	5759204,96	7422657,99	3615	5767044,32	7431110,14	4593	5769035,67	7438518,93
1660	5756134,65	7417816,84	2638	5760649,48	7422662,28	3616	5767041,38	7431111,29	4594	5769009,80	7438526,99
1661	5756019,90	7417829,11	2639	5761142,92	7422683,36	3617	5767038,44	7431112,45	4595	5769255,34	7438566,24
1662	5756146,04	7417834,81	2640	5761143,70	7422688,29	3618	5771803,67	7431122,82	4596	5769213,71	7438590,22
1663	5756040,75	7417862,37	2641	5759090,29	7422689,79	3619	5771780,21	7431137,51	4597	5769387,54	7438603,30
1664	5747884,38	7417862,80	2642	5761148,23	7422716,84	3620	5771761,83	7431149,36	4598	5769395,62	7438624,28
1665	5747832,35	7417865,64	2643	5760734,36	7422730,90	3621	5767125,88	7431158,83	4599	5769402,47	7438642,08
1666	5747891,36	7417865,77	2644	5761149,55	7422741,09	3622	5772037,97	7431168,37	4600	5769287,02	7438648,52
1667	5747589,83	7417867,57	2645	5761192,56	7422764,55	3623	5772034,92	7431170,95	4601	5769233,35	7438675,25
1668	5747623,20	7417886,47	2646	5759279,56	7422775,80	3624	5772017,21	7431185,81	4602	5769417,88	7438682,10
1669	5756179,96	7417888,29	2647	5761198,01	7422782,00	3625	5771701,50	7431196,17	4603	5769318,71	7438730,81
1670	5747898,57	7417892,34	2648	5759152,52	7422787,69	3626	5767142,33	7431199,84	4604	5769437,68	7438733,52
1671	5747894,11	7417898,77	2649	5760845,39	7422809,68	3627	5766766,40	7431203,83	4605	5769253,86	7438745,15
1672	5747896,37	7417907,09	2650	5761113,92	7422831,44	3628	5771988,10	7431208,49	4606	5769446,46	7438756,31
1673	5756195,00	7417912,01	2651	5759319,57	7422838,99	3629	5767135,47	7431210,96	4607	5769081,45	7438760,37
1674	5748619,34	7417913,88	2652	5761120,87	7422843,07	3630	5771664,92	7431222,53	4608	5769352,21	7438817,83
1675	5748615,96	7417914,10	2653	5760849,88	7422856,70	3631	5767119,50	7431225,47	4609	5769285,36	7438852,45
1676	5756075,95	7417918,55	2654	5761136,63	7422857,08	3632	5771956,70	7431233,01	4610	5769500,70	7438897,16
1677	5748078,66	7417922,59	2655	5761136,55	7422868,62	3633	5771954,67	7431234,68	4611	5769385,52	7438904,33
1678	5748047,22	7417926,65	2656	5759343,56	7422876,88	3634	5767108,43	7431235,52	4612	5769393,60	7438925,32
1679	5748227,16	7417927,56	2657	5759214,47	7422885,15	3635	5767112,38	7431245,31	4613	5769400,40	7438942,99

Tabelaryczne zestawienie współrzędnych punktów przecięcia z granicami działek ewidencyjnych – układ 2000 strefa 7											
Nr	X	Y	Nr	X	Y	Nr	X	Y	Nr	X	Y
1680	5747941,00	7417931,24	2658	5761163,05	7422887,61	3636	5771619,88	7431253,58	4614	5769133,10	7438953,24
1681	5748107,35	7417932,63	2659	5761171,29	7422897,25	3637	5766806,72	7431255,15	4615	5769316,88	7438959,81
1682	5756209,20	7417934,39	2660	5761184,63	7422910,26	3638	5771909,85	7431271,68	4616	5769415,42	7438981,99
1683	5756090,22	7417941,32	2661	5760835,98	7422912,07	3639	5767140,77	7431278,20	4617	5769539,48	7438997,86
1684	5748187,53	7417948,02	2662	5759369,93	7422918,52	3640	5771889,33	7431287,51	4618	5769435,23	7439033,46
1685	5748011,14	7417949,25	2663	5761198,15	7422923,44	3641	5766840,45	7431298,07	4619	5769554,94	7439038,01
1686	5748176,21	7417954,08	2664	5761253,51	7422930,12	3642	5771865,76	7431304,86	4620	5769443,37	7439054,60
1687	5756103,74	7417962,89	2665	5759244,90	7422933,01	3643	5767186,06	7431308,88	4621	5769350,39	7439058,68
1688	5748157,14	7417964,29	2666	5760828,33	7422938,55	3644	5767176,61	7431312,89	4622	5769570,19	7439077,61
1689	5756230,23	7417967,55	2667	5761258,50	7422948,89	3645	5767193,25	7431314,22	4623	5769169,59	7439088,86
1690	5747791,88	7417981,57	2668	5760824,20	7422952,84	3646	5767198,42	7431319,02	4624	5769456,59	7439088,91
1691	5756124,80	7417996,50	2669	5761259,94	7422954,33	3647	5771843,89	7431320,97	4625	5769589,02	7439126,53
1692	5756252,22	7418002,23	2670	5760820,65	7422965,12	3648	5767203,36	7431325,76	4626	5769599,19	7439152,93
1693	5748548,53	7418013,81	2671	5759403,63	7422971,75	3649	5767204,66	7431327,87	4627	5769607,42	7439174,30
1694	5747873,25	7418026,73	2672	5760994,78	7422978,40	3650	5766864,77	7431329,01	4628	5769613,39	7439189,81
1695	5747877,62	7418029,15	2673	5761005,36	7422982,76	3651	5771812,97	7431343,74	4629	5769497,67	7439195,62
1696	5756146,52	7418031,16	2674	5761387,11	7422983,69	3652	5771808,36	7431347,14	4630	5769383,54	7439199,15
1697	5748535,48	7418032,30	2675	5761008,27	7422983,76	3653	5766885,46	7431355,34	4631	5769208,66	7439208,83
1698	5756274,65	7418037,60	2676	5761015,08	7422988,86	3654	5767244,97	7431371,86	4632	5769391,58	7439227,27
1699	5756284,27	7418052,78	2677	5761347,20	7422989,30	3655	5771769,25	7431374,33	4633	5769398,29	7439250,72
1700	5756285,68	7418054,99	2678	5760987,03	7422990,10	3656	5771422,57	7431375,02	4634	5769228,26	7439255,45
1701	5756168,82	7418066,74	2679	5760985,40	7422993,36	3657	5767274,08	7431395,98	4635	5769536,56	7439296,60
1702	5756179,12	7418083,19	2680	5760983,51	7422997,16	3658	5766919,06	7431407,43	4636	5769412,45	7439300,20
1703	5756305,02	7418085,48	2681	5761278,72	7422998,93	3659	5771350,66	7431411,44	4637	5769662,42	7439317,12
1704	5756315,07	7418101,33	2682	5761386,65	7423001,54	3660	5767450,16	7431411,79	4638	5769248,51	7439318,30
1705	5756198,00	7418113,31	2683	5760833,15	7423005,78	3661	5771347,04	7431413,27	4639	5769552,23	7439337,30
1706	5756327,30	7418120,62	2684	5761346,42	7423007,23	3662	5771345,34	7431414,13	4640	5769432,54	7439364,13
1707	5748563,59	7418137,86	2685	5760836,66	7423011,13	3663	5767466,22	7431415,22	4641	5769568,83	7439380,43

Tabelaryczne zestawienie współrzędnych punktów przecięcia z granicami działek ewidencyjnych – układ 2000 strefa 7											
Nr	X	Y	Nr	X	Y	Nr	X	Y	Nr	X	Y
1708	5747891,95	7418145,07	2686	5760838,47	7423013,91	3664	5767441,87	7431415,44	4642	5769440,01	7439382,94
1709	5756219,41	7418147,47	2687	5761295,25	7423014,45	3665	5767306,93	7431423,20	4643	5769585,95	7439424,90
1710	5756345,93	7418150,01	2688	5760840,48	7423016,97	3666	5771694,20	7431423,81	4644	5769279,84	7439427,85
1711	5756224,37	7418155,39	2689	5761385,57	7423023,74	3667	5771315,73	7431427,93	4645	5769596,10	7439451,26
1712	5756226,30	7418158,47	2690	5759437,45	7423025,16	3668	5771302,69	7431433,94	4646	5769603,68	7439470,95
1713	5748625,46	7418167,49	2691	5761061,28	7423029,51	3669	5771287,16	7431441,10	4647	5769609,98	7439487,31
1714	5747876,02	7418167,80	2692	5761345,44	7423029,63	3670	5771271,16	7431448,46	4648	5769311,46	7439521,44
1715	5748691,45	7418170,01	2693	5761315,99	7423033,95	3671	5767761,14	7431449,69	4649	5769493,97	7439544,17
1716	5748754,50	7418174,41	2694	5761078,27	7423045,07	3672	5767774,11	7431450,83	4650	5769238,54	7439550,50
1717	5756238,54	7418178,01	2695	5759319,57	7423050,48	3673	5767741,84	7431454,04	4651	5769245,85	7439550,59
1718	5747867,96	7418182,45	2696	5761093,68	7423059,18	3674	5771639,87	7431454,91	4652	5769278,51	7439551,00
1719	5747861,54	7418199,69	2697	5761100,52	7423065,44	3675	5771253,66	7431456,53	4653	5769311,17	7439551,41
1720	5756381,39	7418205,92	2698	5759473,73	7423082,45	3676	5767733,10	7431457,20	4654	5769229,60	7439554,54
1721	5756393,52	7418225,04	2699	5761382,39	7423089,01	3677	5767719,11	7431462,78	4655	5769229,60	7439554,54
1722	5756395,21	7418227,70	2700	5759359,26	7423112,92	3678	5771234,96	7431465,04	4656	5769659,27	7439615,32
1723	5756273,86	7418234,36	2701	5761160,41	7423120,29	3679	5767707,33	7431467,48	4657	5769246,59	7439617,62
1724	5748754,14	7418237,10	2702	5761426,18	7423137,37	3680	5766944,78	7431469,91	4658	5769533,11	7439640,41
1725	5756402,40	7418239,05	2703	5759382,69	7423149,77	3681	5767815,94	7431471,49	4659	5769248,63	7439645,99
1726	5748831,38	7418243,04	2704	5761212,12	7423167,64	3682	5767692,80	7431473,28	4660	5769549,29	7439652,92
1727	5748005,95	7418250,32	2705	5759530,16	7423171,57	3683	5771215,58	7431473,57	4661	5769565,16	7439664,84
1728	5748839,25	7418256,24	2706	5761476,66	7423184,78	3684	5767672,56	7431484,70	4662	5769583,43	7439669,66
1729	5756289,98	7418260,09	2707	5759409,69	7423192,25	3685	5767825,95	7431485,25	4663	5769593,83	7439670,22
1730	5747878,90	7418263,59	2708	5761263,42	7423214,61	3686	5767826,53	7431486,25	4664	5769601,10	7439676,18
1731	5747893,29	7418274,67	2709	5759557,89	7423215,37	3687	5771186,41	7431486,40	4665	5769607,09	7439693,57
1732	5747907,06	7418281,13	2710	5759443,10	7423244,81	3688	5771584,21	7431486,63	4666	5769809,54	7439699,18
1733	5747930,06	7418284,78	2711	5761557,01	7423260,23	3689	5766946,61	7431487,45	4667	5769816,53	7439717,35
1734	5756433,10	7418287,46	2712	5761578,94	7423280,83	3690	5767514,92	7431488,16	4668	5769236,12	7439717,97
1735	5756447,13	7418309,57	2713	5761345,71	7423289,97	3691	5767827,84	7431488,49	4669	5769199,38	7439726,99

Tabelaryczne zestawienie współrzędnych punktów przecięcia z granicami działek ewidencyjnych – układ 2000 strefa 7

Nr	X	Y	Nr	X	Y	Nr	X	Y	Nr	X	Y
1736	5756328,22	7418321,12	2714	5759484,72	7423310,29	3692	5771176,55	7431490,74	4670	5769187,60	7439729,89
1737	5756457,11	7418325,31	2715	5761367,93	7423310,32	3693	5767518,39	7431491,11	4671	5769183,29	7439735,69
1738	5748942,31	7418326,79	2716	5761615,74	7423315,38	3694	5767829,63	7431491,56	4672	5769831,53	7439756,31
1739	5748955,58	7418329,89	2717	5761382,96	7423324,08	3695	5766950,40	7431494,46	4673	5769831,64	7439756,57
1740	5748917,48	7418337,15	2718	5761625,47	7423324,52	3696	5767497,56	7431494,59	4674	5769722,17	7439778,69
1741	5748917,44	7418337,19	2719	5761642,48	7423340,49	3697	5767497,56	7431494,59	4675	5769722,19	7439778,74
1742	5748917,43	7418337,20	2720	5761405,73	7423344,93	3698	5767527,29	7431498,68	4676	5769638,79	7439796,97
1743	5756342,21	7418343,44	2721	5759513,40	7423355,41	3699	5771157,41	7431499,17	4677	5769638,79	7439796,97
1744	5748884,53	7418345,46	2722	5759649,08	7423359,37	3700	5767657,81	7431500,60	4678	5769173,63	7439894,53
1745	5748333,20	7418347,16	2723	5761760,42	7423366,16	3701	5766973,06	7431500,71	4679	5769238,22	7440003,64
1746	5748968,84	7418349,75	2724	5759655,49	7423369,50	3702	5766957,82	7431506,52	4680	5769242,85	7440005,85
1747	5748383,46	7418351,78	2725	5759661,39	7423378,81	3703	5771138,19	7431507,63	4681	5769348,07	7440005,89
1748	5748383,79	7418351,95	2726	5761802,17	7423381,36	3704	5767548,33	7431516,05	4682	5769318,44	7440016,25
1749	5756349,41	7418354,92	2727	5761707,83	7423394,28	3705	5767618,42	7431522,36	4683	5769265,98	7440019,40
1750	5749000,85	7418362,70	2728	5759671,27	7423394,42	3706	5767633,90	7431523,95	4684	5769279,71	7440027,44
1751	5748990,89	7418362,83	2729	5761458,48	7423395,10	3707	5771098,81	7431524,05	4685	5769394,69	7440167,51
1752	5749005,55	7418363,00	2730	5761698,49	7423395,56	3708	5767647,58	7431525,03	4686	5769794,85	7440261,03
1753	5749010,65	7418364,72	2731	5761861,82	7423395,85	3709	5767644,30	7431526,25	4687	5770125,23	7440365,86
1754	5748295,26	7418368,08	2732	5761875,57	7423400,04	3710	5767591,61	7431529,69	4688	5769678,81	7440413,81
1755	5749018,50	7418370,18	2733	5761805,21	7423401,56	3711	5771059,12	7431540,48	4689	5769529,49	7440526,28
1756	5748391,84	7418373,64	2734	5759546,32	7423407,19	3712	5771465,71	7431551,21	4690	5769553,54	7440666,13
1757	5749029,82	7418376,57	2735	5761756,31	7423408,13	3713	5771016,41	7431558,44	4691	5770019,43	7440785,49
1758	5756363,51	7418377,43	2736	5759548,21	7423410,16	3714	5770994,92	7431567,48	4692	5769739,43	7440814,09
1759	5756365,11	7418379,98	2737	5761717,43	7423413,36	3715	5767849,94	7431570,05	4693	5770024,33	7440877,57
1760	5748285,75	7418384,61	2738	5759554,55	7423420,14	3716	5770974,78	7431575,95	4694	5770005,14	7440891,92
1761	5749047,27	7418386,41	2739	5761494,31	7423430,65	3717	5771408,18	7431579,37	4695	5769990,17	7440903,12
1762	5748284,27	7418386,89	2740	5761509,14	7423445,36	3718	5771406,96	7431579,98	4696	5769984,80	7440907,14
1763	5748080,25	7418391,73	2741	5761879,47	7423452,28	3719	5770954,27	7431584,58	4697	5769946,06	7440936,11

Tabelaryczne zestawienie współrzędnych punktów przecięcia z granicami działek ewidencyjnych – układ 2000 strefa 7											
Nr	X	Y	Nr	X	Y	Nr	X	Y	Nr	X	Y
1764	5748279,97	7418393,00	2742	5761823,76	7423459,77	3720	5770934,32	7431592,97	4698	5769942,85	7440938,50
1765	5756500,90	7418394,35	2743	5761773,97	7423466,47	3721	5771378,31	7431593,84	4699	5769917,36	7440956,84
1766	5749065,21	7418396,54	2744	5761869,36	7423480,94	3722	5770920,71	7431598,70	4700	5769895,86	7440972,32
1767	5749084,36	7418407,35	2745	5761864,33	7423497,74	3723	5771364,75	7431599,97	4701	5769839,18	7441013,09
1768	5748580,54	7418409,78	2746	5759604,21	7423498,26	3724	5767031,70	7431600,26			
1769	5748336,59	7418412,75	2747	5761582,50	7423518,45	3725	5770907,16	7431604,40			
1770	5748264,07	7418416,29	2748	5761596,84	7423533,38	3726	5771349,23	7431606,99			

Tabelaryczne zestawienie współrzędnych punktów przecięcia z granicami działek ewidencyjnych – układ 2000 strefa 6											
Nr	X	Y	Nr	X	Y	Nr	X	Y	Nr	X	Y
1	5737949,06	6604057,79	199	5737738,35	6606648,08	397	5738173,43	6607860,27	595	5737668,77	6608801,23
2	5737955,27	6604057,98	200	5737679,58	6606658,13	398	5738205,53	6607860,42	596	5737693,36	6608834,27
3	5737960,57	6604058,13	201	5737877,56	6606665,70	399	5738212,66	6607860,45	597	5737698,29	6608879,03
4	5737974,94	6604058,55	202	5737739,76	6606673,48	400	5737015,81	6607911,40	598	5737698,85	6608884,12
5	5738022,38	6604059,93	203	5737877,79	6606668,69	401	5737840,70	6607879,24	599	5737973,85	6608883,47
6	5738024,33	6604059,99	204	5737877,94	6606670,67	402	5738293,57	6607860,84	600	5737728,16	6608925,92
7	5737949,82	6604064,72	205	5737739,93	6606676,46	403	5738360,26	6607861,16	601	5737734,02	6608928,66
8	5737952,04	6604076,00	206	5737740,09	6606679,45	404	5738362,65	6607861,17	602	5737740,62	6608931,74
9	5738037,42	6604076,13	207	5737740,20	6606681,43	405	5738376,09	6607861,24	603	5737975,87	6608927,06
10	5737950,99	6604084,58	208	5737880,02	6606698,12	406	5738523,80	6607861,13	604	5737754,10	6608979,63
11	5737949,48	6604096,89	209	5737367,69	6606726,42	407	5737873,08	6607889,41	605	5737753,30	6609001,90
12	5737948,97	6604129,59	210	5737880,59	6606705,61	408	5737896,90	6607894,74	606	5737988,74	6608999,83
13	5737945,18	6604162,42	211	5737375,35	6606728,69	409	5737918,52	6607930,54	607	5737756,20	6609015,08
14	5737943,10	6604174,82	212	5737739,31	6606713,74	410	5737916,31	6607961,92	608	5738018,76	6609017,19
15	5737919,35	6604204,10	213	5737376,13	6606728,92	411	5737387,80	6607994,68	609	5738019,02	6609020,07
16	5737915,35	6604220,83	214	5737384,06	6606731,27	412	5736985,25	6608016,78	610	5737755,08	6609047,82
17	5738018,52	6604220,21	215	5737493,92	6606737,45	413	5737934,00	6607986,31	611	5737753,87	6609081,68
18	5738018,50	6604220,36	216	5737394,97	6606752,00	414	5737935,44	6607986,82	612	5737774,42	6609084,50
19	5737912,42	6604241,91	217	5737394,86	6606752,47	415	5737467,13	6608006,63	613	5737797,46	6609095,25
20	5737911,23	6604250,48	218	5737533,64	6606749,54	416	5737469,66	6608007,34	614	5738000,12	6609144,44
21	5737910,34	6604256,90	219	5737541,95	6606752,07	417	5737504,12	6608016,99	615	5737814,68	6609157,01
22	5738031,29	6604260,54	220	5737883,17	6606739,66	418	5737978,36	6608001,94	616	5737815,09	6609158,45
23	5738019,56	6604271,29	221	5737421,86	6606761,54	419	5737378,44	6608026,80	617	5737855,04	6609301,70
24	5738047,79	6604326,22	222	5737559,87	6606758,58	420	5737523,66	6608022,47	618	5737855,52	6609304,07
25	5738032,32	6604330,21	223	5737737,55	6606751,57	421	5736955,72	6608059,05	619	5737979,28	6609310,85
26	5738064,70	6604336,75	224	5737883,62	6606745,59	422	5738023,34	6608017,79	620	5737994,28	6609389,21
27	5738066,42	6604346,00	225	5737650,59	6606783,88	423	5736963,15	6608068,68	621	5738023,61	6609398,87
28	5738056,14	6604376,33	226	5737876,48	6606777,51	424	5738047,15	6608026,18	622	5738036,96	6609406,74
29	5738039,83	6604380,38	227	5737735,80	6606789,30	425	5736984,83	6608073,24	623	5737880,19	6609447,95

Tabelaryczne zestawienie współrzędnych punktów przecięcia z granicami działek ewidencyjnych – układ 2000 strefa 6											
Nr	X	Y	Nr	X	Y	Nr	X	Y	Nr	X	Y
30	5738011,59	6604393,88	228	5737587,42	6606812,40	426	5737621,62	6608049,92	624	5738044,97	6609442,07
31	5737993,33	6604425,50	229	5737590,52	6606813,39	427	5736996,58	6608076,42	625	5737883,15	6609458,17
32	5737990,03	6604452,85	230	5737734,05	6606826,97	428	5737633,77	6608053,33	626	5738053,65	6609477,29
33	5738000,07	6604475,25	231	5737638,32	6606831,09	429	5738075,52	6608036,18	627	5738060,70	6609505,89
34	5737983,73	6604505,12	232	5737717,51	6606860,72	430	5737652,48	6608058,57	628	5738067,11	6609531,91
35	5737979,48	6604533,92	233	5737863,98	6606854,79	431	5738110,78	6608048,60	629	5738071,01	6609547,77
36	5737851,85	6604550,44	234	5737599,80	6606890,88	432	5737006,97	6608102,45	630	5738079,69	6609582,99
37	5737851,33	6604553,83	235	5737597,90	6606893,82	433	5737443,72	6608088,45	631	5737871,01	6609605,62
38	5737976,31	6604560,17	236	5737704,76	6606912,75	434	5737449,64	6608089,76	632	5737857,14	6609627,33
39	5737848,97	6604569,27	237	5737857,06	6606911,40	435	5737007,32	6608113,85	633	5738088,41	6609618,38
40	5737846,02	6604588,63	238	5737905,95	6606943,40	436	5737668,00	6608088,90	634	5738089,66	6609623,45
41	5737972,97	6604587,80	239	5737658,64	6606964,66	437	5736995,82	6608127,85	635	5738101,96	6609673,38
42	5737841,92	6604615,48	240	5737622,21	6606979,98	438	5738203,37	6608081,23	636	5738104,84	6609685,09
43	5737970,34	6604616,50	241	5737921,91	6606980,98	439	5736907,67	6608138,38	637	5737859,34	6609711,31
44	5737969,63	6604624,58	242	5737530,91	6607030,61	440	5738214,50	6608085,15	638	5737889,18	6609710,23
45	5737972,75	6604627,14	243	5737977,15	6607019,18	441	5738227,07	6608089,58	639	5737862,86	6609714,24
46	5737855,96	6604639,45	244	5737980,55	6607023,52	442	5737457,97	6608122,54	640	5738110,88	6609709,60
47	5737983,31	6604636,95	245	5737998,53	6607046,56	443	5736904,16	6608150,07	641	5737897,59	6609730,77
48	5737984,37	6604645,68	246	5738008,10	6607049,54	444	5736909,63	6608158,20	642	5737897,11	6609740,25
49	5737984,50	6604647,97	247	5738023,99	6607054,05	445	5736940,31	6608165,62	643	5738117,67	6609740,75
50	5737859,12	6604661,95	248	5737573,15	6607074,04	446	5737447,63	6608145,02	644	5737899,60	6609749,77
51	5737860,49	6604671,69	249	5738029,69	6607055,67	447	5737670,43	6608141,67	645	5737902,40	6609756,64
52	5737976,67	6604668,10	250	5737513,48	6607081,67	448	5738313,83	6608120,15	646	5737927,06	6609764,58
53	5737861,00	6604675,32	251	5738042,88	6607082,23	449	5738314,79	6608120,49	647	5737907,03	6609767,13
54	5737863,28	6604691,50	252	5737561,49	6607111,12	450	5737441,59	6608158,15	648	5737932,30	6609777,87
55	5737957,29	6604692,42	253	5737550,45	6607146,24	451	5738327,78	6608125,07	649	5738124,22	6609771,86
56	5737955,29	6604712,17	254	5738046,68	6607126,94	452	5738337,37	6608128,45	650	5738129,05	6609794,85
57	5737953,13	6604733,51	255	5738047,17	6607132,76	453	5737958,38	6608144,45	651	5737950,50	6609824,04
58	5737949,98	6604764,01	256	5737541,85	6607173,60	454	5737434,78	6608172,97	652	5737961,74	6609852,56



Tabelaryczne zestawienie współrzędnych punktów przecięcia z granicami działek ewidencyjnych – układ 2000 strefa 6											
Nr	X	Y	Nr	X	Y	Nr	X	Y	Nr	X	Y
59	5737945,78	6604796,39	257	5738034,23	6607161,56	455	5738035,74	6608150,33	653	5737969,04	6609871,07
60	5737847,26	6604819,01	258	5737341,99	6607191,48	456	5737034,87	6608198,80	654	5738143,98	6609865,84
61	5737943,06	6604817,36	259	5738033,16	6607163,85	457	5737671,89	6608173,21	655	5737980,00	6609898,87
62	5737844,76	6604838,32	260	5737340,88	6607195,74	458	5738382,05	6608144,19	656	5738158,16	6609922,96
63	5737940,35	6604838,21	261	5738027,37	6607176,13	459	5737844,12	6608167,05	657	5738163,09	6609939,16
64	5737842,06	6604859,11	262	5738020,28	6607191,19	460	5738399,61	6608150,38	658	5738019,88	6610000,04
65	5737937,62	6604859,29	263	5737333,57	6607223,69	461	5737037,53	6608207,82	659	5738183,56	6610006,41
66	5737935,75	6604873,67	264	5737471,58	6607223,56	462	5738410,02	6608154,05	660	5738188,55	6610022,82
67	5737839,37	6604879,90	265	5737527,10	6607224,39	463	5738087,19	6608168,57	661	5738188,93	6610024,06
68	5737837,91	6604891,19	266	5737460,72	6607260,35	464	5738416,21	6608156,37	662	5738032,36	6610035,02
69	5737932,19	6604901,12	267	5737459,63	6607264,36	465	5738421,96	6608160,11	663	5738041,59	6610063,34
70	5737834,03	6604921,17	268	5737320,06	6607275,38	466	5738426,88	6608168,61	664	5738212,47	6610101,46
71	5737926,92	6604942,32	269	5737516,80	6607274,16	467	5737676,55	6608202,74	665	5738469,10	6610121,40
72	5737923,98	6604965,82	270	5737518,48	6607278,75	468	5737416,12	6608213,56	666	5738497,31	6610122,13
73	5737825,77	6604984,77	271	5737316,58	6607288,67	469	5738427,68	6608176,77	667	5738466,07	6610124,13
74	5737921,17	6604988,13	272	5737526,72	6607285,24	470	5737681,22	6608212,22	668	5738441,81	6610146,00
75	5737822,62	6605008,94	273	5737531,57	6607289,07	471	5738438,55	6608185,63	669	5738517,22	6610144,18
76	5737916,07	6605028,80	274	5737205,74	6607305,79	472	5738171,87	6608198,59	670	5738518,25	6610145,32
77	5737817,50	6605048,15	275	5737202,00	6607306,49	473	5738444,79	6608187,88	671	5737643,44	6610183,79
78	5737911,40	6605067,37	276	5737848,64	6607280,72	474	5738453,40	6608190,98	672	5738413,71	6610171,34
79	5737812,42	6605087,09	277	5737450,65	6607297,28	475	5737847,03	6608216,15	673	5738058,99	6610201,55
80	5737909,03	6605087,73	278	5737213,94	6607307,35	476	5738464,06	6608194,82	674	5738240,85	6610194,71
81	5737809,77	6605107,44	279	5737194,32	6607312,04	477	5737403,72	6608240,52	675	5737812,03	6610214,64
82	5737917,12	6605106,68	280	5737223,77	6607311,26	478	5738472,95	6608198,02	676	5738511,54	6610188,64
83	5737806,98	6605128,81	281	5737311,26	6607309,04	479	5738482,43	6608201,44	677	5738507,07	6610192,66
84	5737915,39	6605128,24	282	5737187,23	6607325,20	480	5738236,14	6608221,37	678	5738244,41	6610206,41
85	5737805,81	6605137,75	283	5737445,24	6607317,13	481	5738240,36	6608222,87	679	5737858,43	6610226,13
86	5737912,81	6605149,24	284	5737261,98	6607326,46	482	5737698,08	6608246,48	680	5738064,05	6610231,06
87	5737776,36	6605165,29	285	5737267,55	6607328,67	483	5738261,15	6608230,24	681	5737946,84	6610248,04

Tabelaryczne zestawienie współrzędnych punktów przecięcia z granicami działek ewidencyjnych – układ 2000 strefa 6											
Nr	X	Y	Nr	X	Y	Nr	X	Y	Nr	X	Y
88	5737763,94	6605174,38	286	5737306,41	6607327,59	484	5738531,55	6608219,14	682	5737621,23	6610264,33
89	5737909,86	6605171,40	287	5737182,79	6607334,01	485	5738541,77	6608222,82	683	5738021,04	6610266,42
90	5737758,28	6605178,51	288	5737305,38	6607331,51	486	5737008,92	6608293,90	684	5738263,83	6610277,86
91	5737721,11	6605183,11	289	5737180,73	6607338,10	487	5738292,06	6608241,20	685	5737709,92	6610303,83
92	5737752,87	6605182,47	290	5737849,31	6607310,85	488	5738305,33	6608245,90	686	5737751,23	6610313,73
93	5737738,07	6605185,46	291	5737178,79	6607341,94	489	5738575,83	6608235,09	687	5737795,77	6610324,41
94	5737705,68	6605192,07	292	5737598,61	6607325,90	490	5738307,15	6608246,55	688	5738386,24	6610301,41
95	5737906,91	6605193,51	293	5737601,24	6607326,77	491	5738583,57	6608237,88	689	5737806,39	6610326,96
96	5737664,39	6605221,74	294	5737296,67	6607341,29	492	5738315,72	6608249,59	690	5737838,80	6610334,73
97	5737904,37	6605214,51	295	5737175,72	6607348,90	493	5738333,00	6608255,71	691	5737916,46	6610353,35
98	5737973,88	6605223,35	296	5737179,72	6607364,28	494	5737712,32	6608285,02	692	5737948,30	6610362,74
99	5737974,57	6605224,76	297	5737848,20	6607337,68	495	5737977,12	6608274,69	693	5738345,14	6610370,06
100	5737964,60	6605225,31	298	5737691,06	6607356,52	496	5737965,34	6608276,08	694	5738021,11	6610388,64
101	5737975,87	6605227,41	299	5737229,30	6607383,03	497	5738622,77	6608252,00	695	5738372,26	6610380,68
102	5737901,84	6605238,43	300	5737699,23	6607364,35	498	5738361,56	6608265,84	696	5738396,92	6610390,35
103	5737624,74	6605250,24	301	5737699,23	6607364,35	499	5737855,89	6608286,73	697	5738413,23	6610398,24
104	5737595,15	6605272,05	302	5737237,33	6607385,88	500	5738371,25	6608269,27	698	5738097,08	6610415,67
105	5737769,81	6605267,06	303	5737260,20	6607396,14	501	5738405,20	6608270,55	699	5738429,26	6610406,33
106	5737780,21	6605268,28	304	5737422,82	6607399,36	502	5738661,08	6608265,81	700	5738445,30	6610414,43
107	5737738,28	6605271,86	305	5737412,73	6607436,37	503	5738443,23	6608284,25	701	5738468,28	6610426,03
108	5737737,60	6605272,30	306	5737843,74	6607469,75	504	5736990,12	6608350,46	702	5738163,48	6610439,29
109	5737583,43	6605281,14	307	5737234,08	6607498,00	505	5738702,97	6608280,90	703	5738528,80	6610456,59
110	5737731,36	6605276,36	308	5737396,40	6607502,15	506	5738703,25	6608281,00	704	5738197,61	6610489,17
111	5737781,10	6605278,48	309	5737843,10	6607486,82	507	5738480,37	6608297,63	705	5738588,35	6610486,65
112	5737575,58	6605290,01	310	5737687,53	6607503,30	508	5738745,34	6608296,16	706	5738624,81	6610505,05
113	5737923,40	6605276,16	311	5737687,53	6607503,30	509	5738523,08	6608313,02	707	5738653,71	6610519,64
114	5737575,04	6605291,73	312	5737842,78	6607504,42	510	5738789,09	6608311,93	708	5738412,11	6610550,46
115	5737921,97	6605278,02	313	5737686,09	6607520,33	511	5738792,19	6608313,04	709	5738392,57	6610566,30
116	5737780,51	6605286,39	314	5737686,09	6607520,33	512	5738562,61	6608327,26	710	5738438,06	6610564,64

Tabelaryczne zestawienie współrzędnych punktów przecięcia z granicami działek ewidencyjnych – układ 2000 strefa 6											
Nr	X	Y	Nr	X	Y	Nr	X	Y	Nr	X	Y
117	5737577,02	6605303,78	315	5737388,41	6607539,06	513	5737392,56	6608375,86	711	5738156,81	6610586,06
118	5737582,93	6605311,76	316	5737842,55	6607522,74	514	5738808,24	6608318,83	712	5738635,58	6610566,57
119	5737675,88	6605312,41	317	5737842,49	6607527,68	515	5737397,69	6608377,88	713	5738472,11	6610583,25
120	5737672,21	6605314,79	318	5737191,37	6607558,86	516	5737688,45	6608366,27	714	5738529,74	6610582,59
121	5737778,52	6605313,09	319	5737684,50	6607539,22	517	5737407,12	6608381,57	715	5738530,95	6610583,21
122	5737778,50	6605314,37	320	5737684,50	6607539,22	518	5738827,86	6608325,90	716	5738558,88	6610597,47
123	5737901,39	6605360,50	321	5737842,40	6607534,81	519	5737421,63	6608387,26	717	5738582,63	6610609,59
124	5737773,39	6605447,49	322	5737682,91	6607558,03	520	5737683,60	6608379,07	718	5738121,71	6610635,72
125	5737775,23	6605520,23	323	5737380,87	6607573,89	521	5736970,83	6608408,47	719	5738416,07	6610626,16
126	5737777,70	6605524,54	324	5737842,10	6607558,77	522	5738605,95	6608342,88	720	5738605,60	6610619,54
127	5737892,60	6605534,66	325	5738207,47	6607546,21	523	5738609,94	6608344,31	721	5738117,46	6610660,20
128	5737891,75	6605559,15	326	5738202,57	6607547,11	524	5737435,37	6608392,65	722	5738430,52	6610662,97
129	5737890,37	6605602,30	327	5738245,96	6607548,09	525	5737621,67	6608391,29	723	5738113,22	6610684,62
130	5737890,28	6605605,17	328	5738107,38	6607564,35	526	5738626,71	6608350,35	724	5738233,36	6610695,07
131	5737773,81	6605621,49	329	5738101,35	6607565,39	527	5737153,94	6608411,05	725	5738442,24	6610692,81
132	5737771,72	6605629,83	330	5737841,75	6607583,85	528	5737948,89	6608379,06	726	5738446,90	6610704,68
133	5737888,85	6605637,71	331	5738252,32	6607568,86	529	5738873,30	6608342,27	727	5738106,87	6610721,20
134	5737906,28	6605683,12	332	5738026,48	6607578,33	530	5737161,03	6608413,01	728	5738451,57	6610716,59
135	5737943,99	6605718,24	333	5737841,71	6607586,90	531	5737630,80	6608395,58	729	5738185,43	6610733,22
136	5737930,70	6605739,32	334	5737679,74	6607595,72	532	5737462,61	6608403,33	730	5738461,26	6610741,27
137	5737926,49	6605744,74	335	5737841,66	6607589,96	533	5738646,91	6608357,63	731	5738462,81	6610745,22
138	5737912,25	6605763,09	336	5737991,42	6607584,39	534	5738892,14	6608349,05	732	5738253,40	6610759,56
139	5737881,29	6605776,15	337	5737372,74	6607611,42	535	5736962,23	6608434,35	733	5738473,72	6610773,01
140	5737863,25	6605801,91	338	5737028,06	6607626,68	536	5737486,83	6608412,83	734	5738261,97	6610799,37
141	5737856,79	6605871,66	339	5737961,99	6607589,48	537	5737487,64	6608413,15	735	5738091,29	6610810,88
142	5737875,19	6605872,89	340	5737941,97	6607592,94	538	5737490,45	6608414,26	736	5738487,66	6610802,69
143	5737889,38	6605878,24	341	5737168,13	6607627,74	539	5737595,83	6608410,91	737	5738168,94	6610828,17
144	5737904,54	6605886,86	342	5737884,75	6607605,53	540	5738910,57	6608357,23	738	5738272,07	6610826,53
145	5737910,48	6605891,40	343	5738258,14	6607590,32	541	5738693,67	6608374,48	739	5738501,76	6610819,40

Tabelaryczne zestawienie współrzędnych punktów przecięcia z granicami działek ewidencyjnych – układ 2000 strefa 6											
Nr	X	Y	Nr	X	Y	Nr	X	Y	Nr	X	Y
146	5737908,00	6605922,13	344	5737167,93	6607641,69	542	5737091,24	6608440,84	740	5738083,90	6610853,41
147	5737876,04	6605964,14	345	5737841,27	6607615,11	543	5737524,23	6608427,50	741	5738284,12	6610852,75
148	5737864,50	6605982,17	346	5737021,23	6607649,44	544	5738914,32	6608371,02	742	5738079,61	6610878,11
149	5737675,99	6606011,78	347	5737611,41	6607635,05	545	5738716,43	6608382,68	743	5738513,01	6610863,05
150	5737873,88	6606015,07	348	5737869,09	6607625,75	546	5737213,37	6608448,83	744	5738159,71	6610881,35
151	5737875,98	6606035,54	349	5738264,13	6607612,41	547	5737545,88	6608435,99	745	5738295,59	6610877,68
152	5737848,33	6606061,49	350	5737560,29	6607644,63	548	5738741,47	6608391,70	746	5738075,40	6610902,40
153	5737660,30	6606070,74	351	5737161,75	6607661,21	549	5738766,44	6608400,70	747	5738152,47	6610923,02
154	5737692,83	6606117,33	352	5737557,05	6607645,24	550	5738903,44	6608399,02	748	5738537,47	6610912,88
155	5737602,67	6606174,16	353	5737498,45	6607656,22	551	5737212,86	6608472,98	749	5738539,94	6610917,35
156	5737879,93	6606165,15	354	5737486,98	6607658,37	552	5736944,15	6608488,74	750	5738318,93	6610928,45
157	5737579,92	6606196,84	355	5737419,52	6607671,01	553	5738808,99	6608416,03	751	5738083,33	6610942,76
158	5737686,31	6606200,59	356	5737413,44	6607672,15	554	5738897,01	6608415,05	752	5738120,35	6610948,97
159	5737577,66	6606207,41	357	5737358,34	6607677,90	555	5738838,99	6608426,84	753	5738552,19	6610939,46
160	5737624,54	6606214,25	358	5737368,28	6607680,61	556	5738038,79	6608465,94	754	5738552,89	6610940,73
161	5737874,76	6606208,64	359	5738277,15	6607661,34	557	5737056,65	6608519,13	755	5738336,76	6610967,49
162	5737686,90	6606251,61	360	5738262,55	6607679,68	558	5738046,66	6608496,56	756	5738568,30	6610968,56
163	5737868,40	6606295,34	361	5737879,52	6607712,76	559	5738047,66	6608500,97	757	5738347,90	6610994,35
164	5737868,30	6606304,10	362	5738139,07	6607705,15	560	5738048,79	6608507,72	758	5738582,77	6610994,70
165	5737548,29	6606359,19	363	5738132,56	6607705,84	561	5736920,03	6608561,30	759	5738596,45	6611019,10
166	5737546,09	6606367,92	364	5738128,16	6607706,31	562	5738033,62	6608515,82	760	5738697,90	6611015,45
167	5737543,63	6606377,65	365	5738065,51	6607712,98	563	5737228,94	6608564,32	761	5738371,40	6611051,03
168	5737696,47	6606378,67	366	5738044,52	6607715,22	564	5737025,60	6608589,42	762	5738372,10	6611052,73
169	5737867,23	6606377,56	367	5738002,39	6607719,71	565	5736895,86	6608634,00	763	5738382,18	6611077,05
170	5737537,88	6606400,41	368	5737979,52	6607722,15	566	5737217,48	6608629,99	764	5738383,06	6611079,17
171	5737536,40	6606406,28	369	5737955,32	6607724,73	567	5737219,62	6608631,93	765	5738663,66	6611071,84
172	5737698,49	6606399,62	370	5737931,24	6607727,29	568	5737249,46	6608636,01	766	5738395,42	6611108,98
173	5737866,55	6606423,92	371	5737907,14	6607729,86	569	5736890,00	6608651,61	767	5738651,92	6611119,60
174	5737693,40	6606449,55	372	5737884,02	6607737,95	570	5737302,73	6608644,85	768	5738655,66	6611126,74

Tabelaryczne zestawienie współrzędnych punktów przecięcia z granicami działek ewidencyjnych – układ 2000 strefa 6											
Nr	X	Y	Nr	X	Y	Nr	X	Y	Nr	X	Y
175	5737686,06	6606479,26	373	5737908,61	6607738,19	571	5737307,70	6608645,89	769	5738407,43	6611137,95
176	5737867,73	6606510,38	374	5737916,51	6607738,27	572	5737313,11	6608647,02	770	5738668,85	6611149,58
177	5737868,42	6606514,62	375	5737973,54	6607738,84	573	5736993,93	6608661,11	771	5738418,03	6611163,51
178	5737429,14	6606544,25	376	5738022,59	6607739,33	574	5737897,08	6608632,17	772	5738695,28	6611173,17
179	5737435,38	6606545,28	377	5738030,02	6607739,40	575	5736909,05	6608675,94	773	5738716,15	6611204,33
180	5737438,40	6606545,78	378	5738082,05	6607739,78	576	5736949,98	6608690,25	774	5738718,28	6611209,90
181	5737440,47	6606546,12	379	5738112,11	6607739,92	577	5737438,39	6608675,12	775	5738979,86	6611219,08
182	5737403,75	6606548,59	380	5738130,45	6607740,01	578	5737512,90	6608675,85	776	5738739,57	6611232,54
183	5737473,12	6606551,51	381	5738134,33	6607740,03	579	5737476,39	6608679,60	777	5738963,92	6611231,90
184	5737401,23	6606558,15	382	5738138,98	6607740,05	580	5737561,77	6608679,94	778	5738993,41	6611231,28
185	5737400,77	6606559,92	383	5738144,46	6607740,08	581	5737954,66	6608674,77	780	5738948,01	6611244,69
186	5737876,49	6606543,45	384	5738219,79	6607740,44	582	5737916,12	6608681,75	782	5738384,70	6611267,93
187	5737720,16	6606551,62	385	5738248,56	6607740,58	583	5737988,61	6608693,32	783	5738433,13	6611268,30
188	5737883,39	6606568,17	386	5738312,63	6607740,88	584	5737989,23	6608696,17	784	5738863,37	6611257,32
189	5737883,33	6606574,16	387	5738318,70	6607740,91	585	5737964,05	6608717,68	785	5738932,11	6611257,47
190	5737883,16	6606580,17	388	5738381,68	6607741,22	586	5737942,16	6608721,70	786	5738847,37	6611263,98
191	5737389,56	6606602,43	389	5738384,44	6607741,23	587	5737920,80	6608730,21	789	5738426,10	6611296,83
192	5737389,20	6606603,79	390	5738397,82	6607741,29	588	5737576,30	6608753,98	790	5738420,53	6611319,43
193	5737735,20	6606591,18	391	5736950,76	6607875,62	589	5737576,87	6608756,88	794	5738395,98	6611418,99
194	5737881,32	6606604,28	392	5736950,13	6607877,66	590	5737585,16	6608775,87	796	5738381,58	6611477,41
195	5737736,29	6606610,78	393	5737933,71	6607858,55	591	5737591,22	6608777,55	797	5738379,15	6611487,28
196	5737736,62	6606616,76	394	5738015,85	6607859,35	592	5737594,39	6608778,43	801	5738367,30	6611536,13
197	5737380,37	6606637,32	395	5738550,36	6607841,91	593	5737627,93	6608779,13	803	5738364,56	6611564,75
198	5737878,88	6606636,22	396	5738130,00	6607860,06	594	5737665,77	6608797,89	813	5738390,38	6611724,46